

GPStracker by Maff (mobilní aplikace)

Program pro zaznamenávání aktuální gps polohy určený pro zařízení s Windows Mobile 5.0 a vyšší.

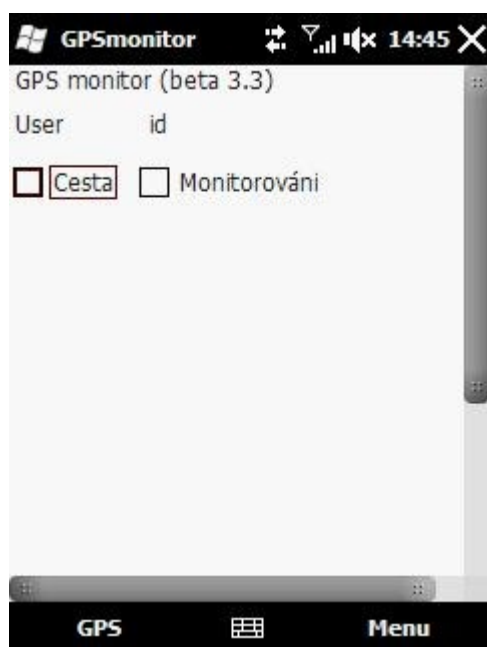
GPSmonitor umožňuje práci v režimu online (vyžaduje připojení k internetu) kdy jsou aktuální souřadnice odesílány na server a je možno si na webu zobrazit aktuální polohu zařízení nebo celou trasu, kterou zařízení absolvovalo.

V režimu offline se trasa zaznamenává do textového souboru, který je možno po připojení na internet odeslat na server.

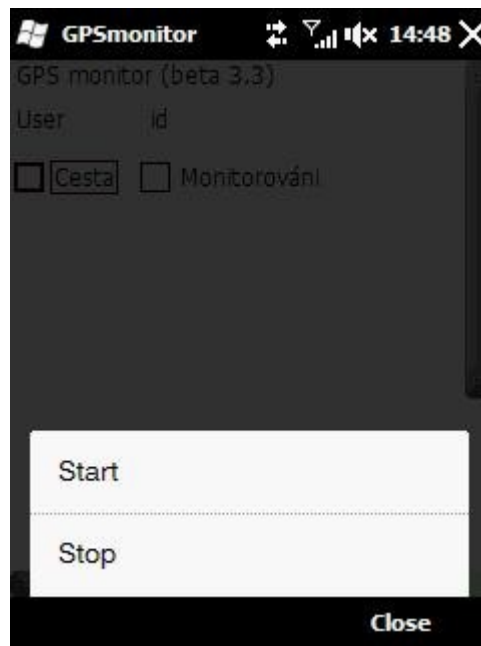
Instalace:

Program nakopírujte na paměťovou kartu nebo do mobilního zařízení a spusťte gps2.exe

Základní obrazovka:



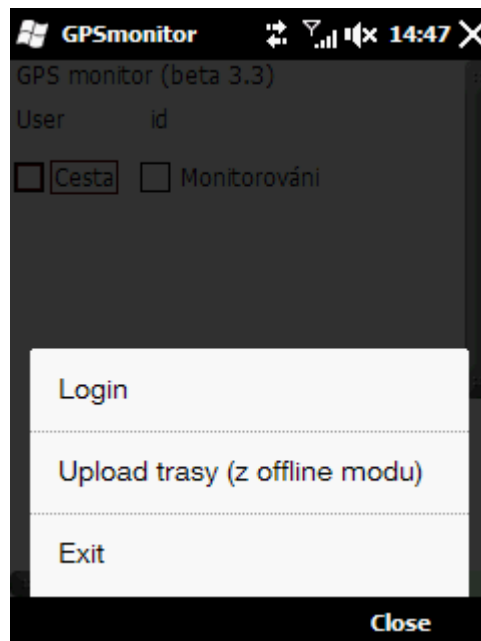
Program je po spuštění v automaticky v režimu offline (všechny gps záznamy se ukládají do textového souboru). Pro přechod do online režimu je třeba se přihlásit.



Tlačítkem **GPS** lze zapnout nebo vypnout komunikaci s GPS chipem.

Zaškrtnutím políčka **Cesta** zapnete záznam trasy. Políčko **Monitorování** zatím není využito.

Jako **User id** se zobrazuje id aktuálně přihlášeného uživatele (0 = nepřihlášen)

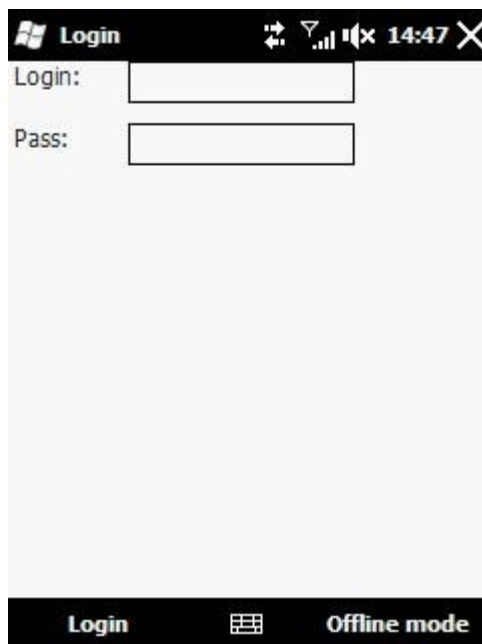


Menu -> Login slouží pro přihlášení uživatele

Menu -> Upload trasy formulář pro odeslání souřadnic z offline režimu

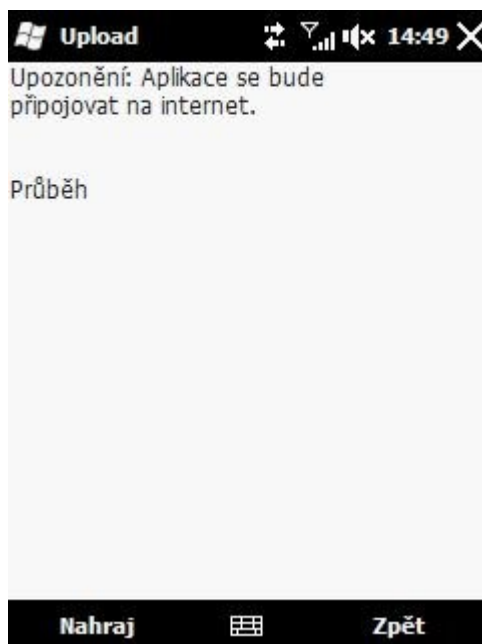
Po spuštění GPS (**GPS -> Open**) se bude na obrazovce vypisovat aktuální poloha a počet dostupných satelitů.

Login



Pro přihlášení vyplňte uživatelské jméno a heslo.

Upload trasy



Po stisku tlačítka Nahraj se odešlou na server všechny offline záznamy.

Testovaná zařízení:

Na těchto zařízeních probíhá test GPSTrackeru:

Mobil	OS	Poznámka
HTC Touch2	Windows Mobile 6.5	100% funkční