

# Strategický plán rozvoje města Slavičín

Marie Gorecká

---

Bakalářská práce  
2012

 Univerzita Tomáše Bati ve Zlíně  
Fakulta managementu a ekonomiky

---

Univerzita Tomáše Bati ve Zlíně  
Fakulta managementu a ekonomiky  
Ústav regionálního rozvoje, veřejné správy a práva  
akademický rok: 2011/2012

## ZADÁNÍ BAKALÁŘSKÉ PRÁCE

(PROJEKTU, UMĚLECKÉHO DÍLA, UMĚLECKÉHO VÝKONU)

Jméno a příjmení: **Marie GORECKÁ**  
Osobní číslo: **M09214**  
Studijní program: **B 6202 Hospodářská politika a správa**  
Studijní obor: **Veřejná správa a regionální rozvoj**

Téma práce: **Strategický plán rozvoje města Slavičín**

Zásady pro vypracování:

### Úvod

#### I. Teoretická část

- Vymezte základní teoretické pojmy a východiska týkající se problematiky rozvoje obcí v ČR.
- Vymezte legislativu týkající se problematiky rozvoje obcí v ČR.

#### II. Praktická část

- Analyzujte současnou socioekonomickou situaci města Slavičín.
- Shrňte získané poznatky ze socioekonomické analýzy pomocí SWOT analýzy.
- Stanovte strategické cíle města a návrhy jejich opatření.
- Navrhněte katalog projektů pro další rozvoj města.

### Závěr

Rozsah bakalářské práce: **cca 40**  
Rozsah příloh:  
Forma zpracování bakalářské práce: **tištěná/elektronická**

Seznam odborné literatury:

- [1] Kolektiv autorů. Slavičín v minulosti a současnosti. 1. vyd. Uherské Hradiště: LV Print, 2006. 219 s.
- [2] Kolektiv autorů. Úvod do regionálních věd a veřejné správy. 2. rozš. vyd. Plzeň: Aleš Čeněk, 2008. 455 s. ISBN 978-80-7380-086-4.
- [3] WOKOUN, R. Regionální rozvoj: Východiska regionálního rozvoje, regionální politika, teorie, strategie a programování. Praha: Linde, 2008. 475 s. ISBN 978-80-7201-699-0.

Vedoucí bakalářské práce: **Ing. Pavel Grebeníček**  
Ústav regionálního rozvoje, veřejné správy a práva  
Datum zadání bakalářské práce: **2. dubna 2012**  
Termín odevzdání bakalářské práce: **18. května 2012**

Ve Zlíně dne 2. dubna 2012

  
prof. Dr. Ing. Drahomíra Pavelková  
děkanka



  
RNDr. Oldřich Hájek, Ph.D.  
ředitel ústavu

## PROHLÁŠENÍ AUTORA BAKALÁŘSKÉ/DIPLOMOVÉ PRÁCE

Beru na vědomí, že:

- odevzdáním bakalářské/diplomové práce souhlasím se zveřejněním své práce podle zákona č. 111/1998 Sb. o vysokých školách a o změně a doplnění dalších zákonů (zákon o vysokých školách), ve znění pozdějších právních předpisů, bez ohledu na výsledek obhajoby<sup>1</sup>;
- bakalářská/diplomová práce bude uložena v elektronické podobě v univerzitním informačním systému,
- na mou bakalářskou/diplomovou práci se plně vztahuje zákon č. 121/2000 Sb. o právu autorském, o právech souvisejících s právem autorským a o změně některých zákonů (autorský zákon) ve znění pozdějších právních předpisů, zejm. § 35 odst. 3<sup>2</sup>;
- podle § 60<sup>3</sup> odst. 1 autorského zákona má UTB ve Zlíně právo na uzavření licenční smlouvy o užití školního díla v rozsahu § 12 odst. 4 autorského zákona;

<sup>1</sup> zákon č. 111/1998 Sb. o vysokých školách a o změně a doplnění dalších zákonů (zákon o vysokých školách), ve znění pozdějších právních předpisů, § 47b Zveřejňování závěrečných prací:

- (1) Vysoká škola nerogatorně zveřejňuje disertační, diplomové, bakalářské a rigorózní práce, u kterých proběhla obhajoba, včetně posudků oponentů a výsledků obhajoby prostřednictvím databáze kvalifikačních prací, kterou spravuje. Způsob zveřejnění stanoví vnitřní předpis vysoké školy.
- (2) Disertační, diplomové, bakalářské a rigorózní práce odebrané uchazečem k obhajobě musí být též nejméně pět pracovních dnů před konáním obhajoby zveřejněny k nahlédnutí veřejnosti v místě určeném vnitřním předpisem vysoké školy nebo není-li tak určeno, v místě pracoviště vysoké školy, kde se má konat obhajoba práce. Každý si může ze zveřejněné práce pořizovat na své náklady výpisy, opisy nebo rozmnoženiny.
- (3) Platí, že odevzdáním práce autor souhlasí se zveřejněním své práce podle tohoto zákona, bez ohledu na výsledek obhajoby.

<sup>2</sup> zákon č. 121/2000 Sb. o právu autorském, o právech souvisejících s právem autorským a o změně některých zákonů (autorský zákon) ve znění pozdějších právních předpisů, § 35 odst. 3:

- (3) Do práva autorského také nezahrnuje škola nebo školní či vzdělávací zařízení, uděje-li nikoli za účelem přímého nebo nepřímého hospodářského nebo obchodního prospěchu k výuce nebo k vlastní potřebě dílo vytvořené žákem nebo studentem ke splnění školních nebo studijních povinností vyplujících z jeho právního vztahu ke škole nebo školnému či vzdělávacímu zařízení (školní dílo).

<sup>3</sup> zákon č. 121/2000 Sb. o právu autorském, o právech souvisejících s právem autorským a o změně některých zákonů (autorský zákon) ve znění pozdějších právních předpisů, § 60 Školní dílo:

- (1) Škola nebo školní či vzdělávací zařízení mají za obvyklých podmínek právo na uzavření licenční smlouvy o užití školního díla (§ 35 odst. 3). Odpírá-li autor takového díla udělit svolení bez věcného důvodu, mohou se tyto osoby domáhat nabrání chybného projevu jeho vůle u soudu. Utváření § 35 odst. 3 zůstává neúčinné.

- podle § 60<sup>4</sup> odst. 2 a 3 mohou užít své dílo – bakalářskou/diplomovou práci - nebo poskytnout licenci k jejímu využití jen s předchozím písemným souhlasem Univerzity Tomáše Bati ve Zlíně, která je oprávněna v takovém případě ode mne požadovat přiměřený příspěvek na úhradu nákladů, které byly Univerzitou Tomáše Bati ve Zlíně na vytvoření díla vynaloženy (až do jejich skutečné výše);
- pokud bylo k vypracování bakalářské/diplomové práce využito softwaru poskytnutého Univerzitou Tomáše Bati ve Zlíně nebo jinými subjekty pouze ke studijním a výzkumným účelům (tj. k nekomerčnímu využití), nelze výsledky bakalářské/diplomové práce využít ke komerčním účelům.

Prohlašuji, že:

- jsem bakalářskou/diplomovou práci zpracoval/a samostatně a použité informační zdroje jsem citoval/a;
- odevzdaná verze bakalářské/diplomové práce a verze elektronická nahraná do IS/STAG jsou totožné.

Ve Zlíně 16.5.2012

Marie Goresková

<sup>4</sup> zákon č. 121/2000 Sb. o právu autorském, o právech souvisejících s právem autorským a o změně některých zákonů (autorský zákon) ve znění pozdějších právních předpisů, § 60 Škola dílo:

- (2) Není-li sjednáno jinak, může autor školního díla své dílo sdělit či poskytnout jinému licenci, není-li to v rozporu s oprávněnými zájmy školy nebo školního či vzdělávacího zařízení.
- (3) Škola nebo školní či vzdělávací zařízení jsou oprávněny působovat, aby jim autor školního díla z výdělku jin dotčeného v souvislosti s užitím díla či poskytnutím licence podle odstavce 2 přiměřený příspěví na úhradu nákladů, které na vytvoření díla vynaložil, a to podle okolností až do jejich skutečné výše; přitom se přiblíží k výši výdělku dotčeného školou nebo školním či vzdělávacím zařízením z užití školního díla podle odstavce 1.

## **ABSTRAKT**

Téma bakalářské práce je strategický plán rozvoje města Slavičín. Rozvoj města je plánován v oblastech, které jsou důležité pro zvyšování kvality života obyvatel.

Teoretická část vymezuje základní teoretické pojmy, východiska a legislativu týkající se rozvoje obcí v České republice. V praktické části je provedena socioekonomická analýza města. Na socioekonomickou analýzu navazuje SWOT analýza, která hodnotí silné a slabé stránky města, příležitosti a ohrožení. Nejdůležitější částí praktické části práce je stanovení prioritních oblastí rozvoje, strategických cílů v jednotlivých oblastech a návrhy jejich opatření. Na závěr je práce doplněna katalogem projektů pro další rozvoj města.

Klíčová slova: obec, město, rozvoj, strategické plánování, program rozvoje obcí a měst, prioritní oblast, strategický cíl

## **ABSTRACT**

The topic of the diploma thesis is a strategical plan of the development of Slavičín. The development of the town is planned in spheres which are important for a better quality of life.

The theoretical part of the thesis deals with the basic terminology and legislative aspect related to the development of the villages in the Czech Republic. The practical part focuses on the socioeconomics analysis of the town. The SWOT analysis follows and it assesses strenghts, weaknesses, opportunities and threats. The most important part of the thesis is the determination of priority spheres of the development, strategical goals and their steps. Finally, the thesis includes a project catalogue for further development of the town.

Keywords: village, town, development, strategical planning, program of development of villages and towns, priority spheres, strategic goal

Děkuji panu Ing. Grebeníčkovvi za jeho ochotu, čas a odborné vedení bakalářské práce.

Prohlašuji, že odevzdaná verze bakalářské/diplomové práce a verze elektronická nahraná do IS/STAG jsou totožné.

# OBSAH

ÚVOD.....	10
<b>I</b> <b>TEORETICKÁ ČÁST</b> .....	<b>11</b>
<b>1</b> <b>ZÁKLADNÍ TEORETICKÉ POJMY A VÝCHODISKA TÝKAJÍCÍ SE       PROBLEMATIKY ROZVOJE OBCÍ V ČR.....</b>	<b>12</b>
1.1    ZÁKLADNÍ POJMY SOUVISEJÍCÍ S OBCÍ, MĚSTEM.....	12
1.2    ZÁKLADNÍ POJMY TÝKAJÍCÍ SE ROZVOJE OBCÍ .....	16
1.3    ZÁKLADNÍ POJMY TÝKAJÍCÍ SE FINANCOVÁNÍ ROZVOJE OBCÍ.....	19
1.4    SWOT ANALÝZA JAKO METODA POUŽITÁ V PRÁCI .....	21
<b>2</b> <b>LEGISLATIVA TÝKAJÍCÍ SE PROBLEMATIKY ROZVOJE OBCÍ V       ČR.....</b>	<b>23</b>
2.1    ÚSTAVA ČESKÉ REPUBLIKY Č.1/1993 SB.....	23
2.2    ZÁKON Č. 128/2000 SB. O OBCÍCH (OBEČNÍ ZŘÍZENÍ) .....	23
2.3    ZÁKON Č. 248/2000 SB. O PODPOŘE REGIONÁLNÍHO ROZVOJE.....	24
2.4    PRÁVNÍ PŘEDPISY, KTERÉ OBEC VYDÁVÁ .....	24
<b>II</b> <b>PRAKTICKÁ ČÁST</b> .....	<b>26</b>
<b>3</b> <b>SOCIOEKONOMICKÁ ANALÝZA MĚSTA SLAVIČÍN.....</b>	<b>27</b>
3.1    ZÁKLADNÍ CHARAKTERISTIKA MĚSTA SLAVIČÍN.....	27
3.2    PŘÍRODNÍ ZDROJE .....	28
3.3    ŽIVOTNÍ PROSTŘEDÍ.....	29
3.4    OSÍDLENÍ.....	30
3.5    OBYVATELSTVO .....	31
3.6    BYDLENÍ.....	33
3.7    KULTURA, PAMÁTKY A SPORT .....	36
3.8    OBČANSKÁ VYBAVENOST.....	39
3.8.1    Sociální služby .....	39
3.8.2    Školství.....	41
3.8.3    Zdravotnictví .....	43
3.8.4    Veřejná správa.....	43
3.8.5    Obchod a služby.....	44
3.9    INFRASTRUKTURA .....	44
3.9.1    Technická infrastruktura .....	44
3.9.2    Doprava .....	45
3.10   TRH PRÁCE.....	48
3.10.1   Zaměstnanost.....	48
3.10.2   Nezaměstnanost.....	50



3.11	ÚZEMNÍ PLÁN MĚSTA.....	52
3.12	HOSPODAŘENÍ MĚSTA.....	52
3.13	ZEMĚDĚLSTVÍ.....	55
3.14	PRŮMYSL.....	55
3.15	CESTOVNÍ RUCH .....	56
<b>4</b>	<b>SWOT ANALÝZA .....</b>	<b>58</b>
4.1	VNITŘNÍ VLIVY .....	58
4.1.1	Silné stránky.....	58
4.1.2	Slabé stránky .....	58
4.2	VNĚJŠÍ VLIVY .....	59
4.2.1	Příležitosti .....	59
4.2.2	Ohrožení.....	59
<b>5</b>	<b>STRATEGICKÉ CÍLE MĚSTA A NÁVRHY JEJICH OPATŘENÍ.....</b>	<b>60</b>
5.1	VIZE .....	60
5.2	GLOBÁLNÍ CÍL .....	60
5.3	PRIORITNÍ OBLASTI ROZVOJE MĚSTA.....	60
5.4	STRATEGICKÉ CÍLE A NÁVRHY JEJICH OPATŘENÍ.....	60
5.4.1	Prioritní oblast 1: Podnikání, ekonomika a trh práce .....	61
5.4.2	Prioritní oblast 2: Životní prostředí.....	62
5.4.3	Prioritní oblast 3: Doprava a infrastruktura.....	62
5.4.4	Prioritní oblast 4: Cestovní ruch, kultura, sport .....	63
5.4.5	Prioritní oblast 6: Občanská vybavenost, bydlení, veřejný pořádek .....	65
<b>6</b>	<b>KATALOG PROJEKTŮ PRO DALŠÍ ROZVOJ MĚSTA .....</b>	<b>68</b>
	<b>ZÁVĚR .....</b>	<b>72</b>
	<b>SEZNAM POUŽITÉ LITERATURY .....</b>	<b>73</b>
	<b>SEZNAM POUŽITÝCH SYMBOLŮ A ZKRATEK .....</b>	<b>79</b>
	<b>SEZNAM OBRÁZKŮ .....</b>	<b>80</b>
	<b>SEZNAM TABULEK.....</b>	<b>81</b>

## ÚVOD

Pro svoji bakalářskou práci jsem si vybrala téma Strategický plán rozvoje města Slavičín. Důvodem je to, že ve Slavičíně bydlím a mám zájem na tom, aby byl místem pro kvalitní život.

Teoretická část práce je rozdělená na dvě základní oblasti. V první části jsou vymezeny základní teoretické pojmy a východiska týkající se rozvoje obcí v České republice. Druhá základní oblast teoretické části se týká legislativy související s rozvojem obcí v České republice.

Praktická část práce je rozdělena na analytickou a návrhovou část. Analytickou část tvoří socioekonomická analýza města Slavičín. Socioekonomická analýza zahrnuje nejrůznější oblasti, např. obyvatelstvo (jeho vývoj a složení), bydlení, přírodní podmínky, trh práce, zemědělství, kulturu, dopravu a infrastrukturu, občanskou vybavenost. Poznatky ze socioekonomické analýzy jsou následně shrnuty pomocí metody SWOT analýzy, která definuje silné a slabé stránky města, příležitosti a ohrožení. Nejdůležitější, návrhovou část tvoří vymezení prioritních oblastí rozvoje, strategických cílů a návrhy jednotlivých opatření, která by měla dopomoci k realizaci těchto cílů. Na závěr praktické části je uveden katalog projektů pro další rozvoj města.

Cílem práce je na základě zjištěných poznatků z provedené socioekonomické analýzy stanovit prioritní oblasti rozvoje, na které by se mělo město Slavičín orientovat, vymezit strategické cíle a jejich opatření. Tento strategický plán je stanoven jako střednědobý, tudíž výhledovým rokem pro naplnění cílů je rok 2016.

V práci je použita metoda sběru dat a jejich analýzy a metoda SWOT analýzy.

## **I. TEORETICKÁ ČÁST**

# 1 ZÁKLADNÍ TEORETICKÉ POJMY A VÝCHODISKA TÝKAJÍCÍ SE PROBLEMATIKY ROZVOJE OBCÍ V ČR

První část práce je zaměřena na základní teoretické pojmy a východiska, které se týkají problematiky rozvoje obcí v České republice. Pro přehlednost je tato část práce členěna do tří tematických oblastí: základní pojmy související s obcí, městem, základní pojmy týkající se rozvoje obcí, základní pojmy týkající se financování rozvoje obcí. Konečně zvlášť bude uveden pojem SWOT analýzy, která byla použita jako metoda při vypracovávání práce.

## 1.1 Základní pojmy související s obcí, městem

### 1.1.1 Obec

Pojem obec je uveden proto, že je to základní územní samosprávný celek stanovený Ústavou České republiky.

„Obec je základním územním samosprávným celkem, územním společenstvím občanů, které má právo na samosprávu (čl. 99 a 100 odst. 1 Ústavy). Obec je vymezena třemi základními znaky: území, občané (osobní základ) a samospráva. Právo na samosprávu dochází svého výrazu v samostatné působnosti obce, která se uskutečňuje v místním referendu a prostřednictvím orgánů samosprávy. Obec vlastní svůj majetek, s nímž hospodaří samostatně, a má vlastní rozpočet. Je veřejnoprávní korporací, tj. právnickou osobou veřejného práva. V právních vztazích veřejného a soukromého práva vystupuje svým jménem a nese odpovědnost vyplývající z těchto vztahů. Obec je nositelem veřejných úkolů. Pečuje o všestranný rozvoj svého území a o potřeby svých občanů, při plnění svých úkolů chrání též veřejný zájem vyjádřený v zákonech a jiných právních předpisech. K plnění svých úkolů může zakládat a zřizovat právnické osoby a organizační složky obce jako zařízení bez právní subjektivity, pokud zákon nestanoví jinak. Obec jako územní samosprávný celek je relativně nezávislá na státu. Stát může zasahovat do činností obcí, jen vyžaduje-li to ochrana zákona a jen způsobem stanoveným zákonem.“ (Mates et al., 2001, s. 75-76)

### 1.1.2 Město

Tento pojem je uveden proto, že Slavičín je městem. Samotný pojem město je dle níže citovaného zdroje možno chápat ve dvou smyslech, a to ve smyslu právním a ve smyslu regionalistickém.

„Ve smyslu právním podle zákona o obcích jsou městy obce, které byly městy ke dni nabytí účinnosti tohoto zákona, tj. ke dni voleb do zastupitelstev krajů (12. listopadu 2000). Obec může nabýt statusu města, pokud tak stanoví předseda Poslanecké sněmovny po vyjádření vlády. Podmínkou je, že obec má alespoň 3000 obyvatel. Mezi městy se vyčleňují města se zvláštním postavením – statutární města. Ve smyslu regionalistickém jsou města historicky mladší než venkovská sídla, ale dynamičtější složkou struktury osídlení. Jsou to koncentrační prostory obyvatelstva a nezemědělských aktivit (na poměrně malé ploše). Města jsou sídla nezemědělského charakteru s určitými specifickými znaky, které se liší od venkovských sídel.“ (Mates et al., 2001, s. 62-63)

### 1.1.3 Samostatná působnost obce

Pojem samostatná působnost obce je uveden z toho důvodu, že v jejím rámci obec provádí opatření k zajišťování rozvoje svého území.

„Do samostatné působnosti obce patří:

- a) zejména záležitosti náležející do vyhrazené pravomoci zastupitelstva rady a obce (s výjimkou nařízení obce),
- b) záležitosti, které do samostatné působnosti svěří zvláštní zákon,
- c) spravování záležitostí, které jsou v zájmu obce a jejích občanů, pokud nejsou zákonem svěřeny krajům nebo pokud nejde o výkon přenesené působnosti,
- d) péče v souladu s místními předpoklady a s místními zvyklostmi o vytváření podmínek pro rozvoj sociální péče a uspokojování potřeb svých občanů.“

„Samostatná působnost má i negativní vymezení, tj. do samostatné působnosti obce nepatří záležitosti, které zákon svěřil krajům anebo které jsou výkonem státní správy. Při výkonu samostatné působnosti se obec řídí

- a) při vydávání obecně závazných vyhlášek zákonem,

- b) v ostatních záležitostech též jinými právními předpisy vydanými na základě zákona.“ (Mates et al., 2001, s. 124-125)

#### **1.1.4 Obecní úřad obce s rozšířenou působností**

Město Slavičín není obcí s rozšířenou působností, v této oblasti spadá pod Luhačovice. Tento pojem je však uveden z toho důvodu, že je o něm zmínka v souvislosti s rozvojem obce v zákoně č.248/2000 Sb. o podpoře regionálního rozvoje.

„Obecní úřad obce s rozšířenou působností vykonává státní správu v základním rozsahu pro obce, v nichž sídlí, působnost pověřeného obecního úřadu a konečně též státní správu v rozsahu, kterou stanoví zvláštní zákony (např. zákon č. 301/2000 Sb. o matrikách) – a to v územním obvodu, který je určen vyhláškou Ministerstva vnitra č.388/2002 Sb.“ (Kadeřábková et al., 2008, s. 347)

#### **1.1.5 Pověřený obecní úřad**

Tento pojem je uveden proto, že město Slavičín má pověřený obecní úřad a o pověřeném obecním úřadu je v souvislosti s rozvojem obce zmínka v zákoně č.248/2000 Sb. o podpoře regionálního rozvoje.

„Pověřený obecní úřad je orgán obce, který vykonává přenesenou působnost pro více obcí ve správních obvodech a v rozsahu stanoveném zvláštními zákony. Sídla a správní obvody jednotlivých pověřených obecních úřadů stanoví vyhláška Ministerstva vnitra. Pověřený obecní úřad rozhoduje v prvním stupni ve správním řízení o právech, právem chráněných zájmech a povinnostech fyzických a právnických osob, pokud zákon o obcích nebo zvláštní zákon nestanoví jinak.“ (Mates et al., 2001, s. 94-95)

#### **1.1.6 Orgány obce**

Nejdůležitějším orgánem obce v oblasti samosprávy a s ní spojenou péčí o všestranný rozvoj města je zastupitelstvo obce. Jako jediné je zakotveno v Ústavě a má zásadní roli při tvorbě a schvalování strategického plánu a programu rozvoje obce. Dalšími uvedenými orgány jsou rada obce a starosta.

### ***1.1.6.1 Zastupitelstvo obce***

„Podle §84 odst. 2 zákona č. 128/2000 Sb. o obcích je schvalování programu rozvoje obce vyhrazeno zastupitelstvu obce. Zastupitelstvo obce má své členy, kteří jsou voleni občany. Počet členů zastupitelstva obce se stanovuje podle velikostní kategorie obcí. Zastupitelstvo obce rozhoduje o věcech patřících do samostatné působnosti obce. Ve věcech patřících do přenesené působnosti rozhoduje, jen stanoví-li tak zvláštní zákon. Zastupitelstvo obce zaujímá vedoucí postavení v soustavě orgánů obce. Pravomoci zastupitelstva jsou stanoveny v zákoně o obcích. Zastupitelstvo se schází podle potřeby (minimální periodicita zasedání je stanovena v zákoně), zasedání jsou veřejná. K platnosti usnesení, rozhodnutí nebo volby je nutný souhlas nadpoloviční většiny všech členů zastupitelstva obce.“ (Mates et al., 2001, s. 183)

### ***1.1.6.2 Rada obce***

„Rada obce je výkonným orgánem obce v oblasti samostatné působnosti. V oblasti přenesené působnosti rozhoduje, stanoví – li tak zákon. Rada není vytvářena v každé obci, ale jen v těch, kde je počet členů zastupitelstva minimálně 15. Tam, kde není rada zřízena, vykonává její funkce starosta, pokud nejsou zákonem vyhrazeny zastupitelstvu. Radu obce volí, resp. odvolává zastupitelstvo obce. Radu obce tvoří starosta, místostarosta a další členové (celkem nejméně 5 a nejvíce 11 členů). Schází se podle potřeby a její schůze jsou neveřejné. Mezi hlavní úkoly rady patří příprava návrhů pro jednání zastupitelstva a zajišťovat plnění jeho usnesení. Rada např. zabezpečuje hospodaření obce, přezkoumává opatření obecního úřadu v rámci samostatné působnosti, apod.“ (Kadeřábková et al., 2008, s. 345)

### ***1.1.6.3 Starosta***

„Starosta se podílí na výkonu samostatné i přenesené působnosti obce. Zastupuje obec navenek, svolává a řídí zasedání zastupitelstva a rady obce. Starosta je odpovědný obecnímu zastupitelstvu a může jím být odvolán. Zastupuje jej místostarosta.“ (Kadeřábková et al., 2008, s. 345 - 346)

## 1.2 Základní pojmy týkající se rozvoje obcí

Následující část teoretické části práce se věnuje základním pojmům, které se týkají problematiky rozvoje obcí.

### 1.2.1 Regionální politika

Regionální politika je základním východiskem pro rozvoj regionů a obcí, které jsou jejich součástí. Z tohoto důvodu považuji za důležité uvést tento pojem v práci.

„Velmi obecně lze regionální politiku definovat jako soubor cílů, opatření a nástrojů vedoucích ke snižování příliš velkých rozdílů v socioekonomické úrovni jednotlivých regionů. Regionální politika představuje všechny veřejné intervence, které vedou ke zlepšení geografického rozdělení ekonomických činností. Definování regionální politiky ve většině evropských zemí vychází z podpory rozvoje problémových regionů včetně snahy redukovat meziregionální diference. Regionální politiku lze výstižně charakterizovat jako určitou koncepční a cílevědomou činnost jisté veřejné autority usilující o eliminaci negativních důsledků teritoriálně nerovnoměrného ekonomického rozvoje a probíhajících strukturálních změn. Představuje soustavu opatření s cílem překonat nežádoucí sociální a ekonomické disparity mezi regiony. Zpravidla spočívá především v podpoře hospodářského a sociálního rozvoje relativně zaostávajících regionů pomocí finančních podpor, vzdělání, rekvalifikace a dalších opatření a v usměrňování rozvoje bohatších oblastí.“ (Mates et al., 2001, s. 115-116)

### 1.2.2 Rozvoj, místní rozvoj

Následující řádky se věnují vysvětlení pojmů rozvoj a místní rozvoj, které jsou klíčové pro tuto bakalářskou práci.

„Rozvoj lze obecně chápat jako proces změn, k nimž dochází postupně a které přinášejí na růstání efektivnosti a účelnosti, pokud jde o využívání zdrojů a uskutečňování (využívání) možností, podmiňujících pohyb z původního stavu do stavu žádoucího. Spojuje-li se pojem rozvoj s územními celky, vyhovuje jeho výše uvedené základní pojetí, shrnuté do následujícího vymezení: Rozvoj představují pozitivně hodnocené změny, podmíněné efektivním využíváním zdrojů a probíhající v zájmu dosahování určitých cílů (více či méně specifikovaných). K těmto změnám může docházet i bez konkrétních záměrů. Nezřídka mají, ale



nemusí mít, růstovou povahu. Rozvoj se uskutečňuje v území, které je součástí většího celku, co podmiňuje zachování jeho funkcí, na nichž jsou závislé i jeho části, jaké dopady má na daný celek rychlý růst či rozvoj ve všech nebo v některých jeho částech, jaké jsou závislosti částí mezi sebou a částmi a celkem. Smysl místního rozvoje se tedy nevztahuje pouze na jednotky samy o sobě, ale týká se také územních celků a systému, do kterých tyto jednotky patří.“ (Kadeřábková et al., 2008, s. 210)

### 1.2.3 Strategické plánování

Důležitým pojmem pro tuto práci je strategické plánování. Níže je vysvětleno, co strategické plánování obnáší, na co je zaměřen a jaké jsou jeho cíle.

„Většina územně správních jednotek se zabývá regionálním rozvojem, případně regionálním plánováním. Právě regionální plánování je specifickým příkladem strategického plánování. Strategické plánování se postupně stalo významným předmětem zájmu představitelů měst a obcí při utváření koncepcí jejich rozvoje. Každé město či obec má prvořadý zájem důstojně obstát ve vzájemné konkurenci měst a obcí, a proto nezbytně potřebuje mít svoji strategii, jak dosáhnout požadovaného rozvoje. Strategické plánování v podstatě spojuje naši výchozí pozici, tzn., kde jsme, s tím, kam chceme jít. K tomu používá výběr směrů a volbu aktivit (vlastní strategie) pro jejich dosažení. V České republice je strategické plánování území stanoveno jako nástroj pro plánování a řízení obce v zákoně č. 128/2000 Sb. (zákon o obcích) a v zákoně č. 129/2000 Sb. (zákon o krajích) a zejména v zákoně o podpoře regionálního rozvoje 248/2000 Sb. Vedle klasického nástroje pro definici koncepce rozvoje města – územního plánu – je však strategický plán více zaměřen na rozvoj společenské a ekonomické sféry a jejich vztahu k danému území. Obsah tohoto strategického programu rozvoje není stanoven žádným závazným předpisem. Na rozdíl od územního plánu, jehož obsah a způsob pořízení je přesně definován zákonem o stavebním řízení a územním plánování, je možné strategické plánování lépe přizpůsobit konkrétním místním potřebám. Častá výjimečnost obsahu, formy a využití strategických programů rozvoje ale zase brání jejich funkčnímu provázání se sousedícími územími obcí v rámci vyšších celků (regionů).“ (Kadeřábková et al., 2008, s. 171-172)

### 1.2.4 Strategický plán rozvoje

Klíčovým pojmem této práce je strategický plán rozvoje.

„Strategický plán rozvoje je jedním ze základních dokumentů územního celku (města, obce či mikroregionu) vyjadřující předpokládaný vývoj daného celku v dlouhodobějším časovém horizontu. Strategický plán je koncepční a rozvojový dokument vytvářený městským nebo obecním úřadem, jenž vychází ze současného stavu veřejných a soukromých aktivit demografického, ekonomického, sociálního, kulturního a ekologického charakteru na území města. Jeho hlavním smyslem je organizace rozvoje obce na bázi sladování jednotlivých zájmů tak, aby město prosperovalo jako celek, a poskytování určité orientace pro podnikatelské subjekty při stanovování jejich dlouhodobějších podnikatelských plánů.“ (Czech property market, ©2012)

### 1.2.5 Program rozvoje obcí a měst

Výklad pojmu program rozvoje obcí a měst je konkretizace a rozšíření výše uvedeného pojmu strategický plán rozvoje.

„Program rozvoje obce je dokument střednědobé i dlouhodobé koordinace veřejných a soukromých aktivit demografického, ekonomického, sociálního, kulturního a ekologického charakteru na území obce. Hlavním smyslem programu je organizace všeobecného rozvoje obce na bázi sledování jednotlivých zájmů tak, aby obec jako celek prosperovala. Z právního hlediska je program rozvoje obce dokumentem koordinačním a indikativním, který nemá charakter obecně závazného předpisu. Záměry vyjádřené v programu rozvoje a navržené postupy jejich realizace jsou závazné jen pro samotného pořizovatele, pro ostatní fyzické a právnické osoby činné v obci je program závazný jen v míře, s níž sami vysloví dobrovolný souhlas. Úkolem programu rozvoje obce je:

- definovat společné zájmy obce, jejích obyvatel a podnikatelských subjektů,
- definovat místní předpoklady realizace těchto společných zájmů,
- optimalizovat územně-technické a sociálně-psychologické podmínky pro rozvoj bydlení a podnikání v obci,
- koordinovat vynakládání veřejných investic v obci z hlediska územního a funkčního vzhledem k záměrům a potřebám rozvoje privátního sektoru,
- koordinovat účelnou alokaci běžných veřejných výdajů v zájmu vytváření stabilních podmínek pro bydlení a podnikání,

- definovat dlouhodobé záměry hospodářské, ekologické a sociální politiky obce,
- posilovat vědomí sounáležitosti k obci a odpovědnosti za její rozvoj u místních obyvatel a podnikatelů.

Program rozvoje obce by měl sloužit především jako podklad pro:

- zpracování konkrétních podnikatelských a dalších investičních záměrů realizovaných v obci,
- sestavování obecního rozpočtu,
- práce na novelizaci územního plánu obce nebo případné vypracování územního plánu obce,
- posuzování regionálních plánů a programů z pohledu obce,
- podklad pro zodpovědný vstup obce na kapitálový trh.

Struktura programu musí vycházet z jeho účelu, úkolů a využití. V první řadě jde o analýzu vnějších a vnitřních podmínek dosavadního vývoje obce, za druhé o definování rozvojových šancí obce a jejích slabých stránek. Za další by měly na základě výsledků analytických hodnocení být definovány strategické směry, cíle a priority rozvoje obce a formulován návrh opatření k jejich dosažení. A konečně na závěr by měl být navržen katalog projektů nezbytných pro naplnění strategie a odpovídajících definovaným cílům rozvoje. Navržené projekty a opatření se pak teprve mohou stát hlavním nástrojem realizace programu obce.“ (Wokoun, 2008, s. 455 – 456)

### **1.3 Základní pojmy týkající se financování rozvoje obcí**

Financování rozvoje obcí se uskutečňuje z různých zdrojů. Nejčastěji to jsou vlastní zdroje obcí z rozpočtu obce a dotace získané např. z evropských fondů, státních fondů, od ministerstev či od jiných institucí.

#### **1.3.1 Rozpočet obce**

„Rozpočet obce je plán, jímž se řídí financování činnosti obce. Základním obsahem rozpočtu jsou příjmy, výdaje a ostatní peněžní operace včetně tvorby a použití peněžních fondů. Tyto mohou být zřízeny buď pro konkrétní účely anebo bez účelového zaměření. Může

však být stanoveno, že tyto fondy probíhají mimo rozpočet (tak je tomu u peněžních operací týkajících se cizích prostředků a sdružených prostředků). Rozpočet se vypracovává v návaznosti na rozpočtový výhled, který je pomocným nástrojem obce sloužícím pro střednědobé finanční plánování jeho hospodářství. Zpravidla se rozpočet sestavuje jako vyrovnaný, může však být schválen i jako přebytkový či schodkový. Rozpočtová skladba musí odpovídat té, kterou vyhlásí Ministerstvo financí vyhláškou. Schvalování rozpočtu patří do pravomoci zastupitelstva obce. Rada obce zajišťuje hospodaření podle schváleného rozpočtu.“ (Mates et al., 2001, s. 119-120)

### **1.3.2 Dotace na rozvojové projekty**

Obce a města čerpají dotace na rozvojové projekty z různých zdrojů. Konkrétně město Slavičín na své projekty využívá dotace z těchto zdrojů:

- dotace od Evropské unie
- dotace od Ministerstva kultury ČR
- dotace od Ministerstva pro místní rozvoj ČR
- dotace od Ministerstva vnitra ČR
- dotace od Ministerstva zdravotnictví ČR
- dotace od Ministerstva zemědělství ČR
- dotace od Nadace Děti – kultura – sport
- dotace od Státního fondu dopravní infrastruktury
- dotace od Zlínského kraje
- dotace a granty poskytované městem Slavičín
- ostatní dotace

(Město Slavičín, 2012a)

### **1.3.3 Regionální operační program Střední Morava**

Město Slavičín leží ve Zlínském kraji, který společně s krajem Olomouckým tvoří region soudržnosti Střední Morava. Pro tento region soudržnosti je určen Regionální operační

program (dále ROP) Střední Morava. ROP Střední Morava je uveden samostatně z toho důvodu, že v závěrečné části práce – katalogu rozvojových projektů – je z něj čerpáno nejvíce peněžních prostředků, jelikož se jedná o tzv. tvrdé projekty.

Samotná ROP Střední Morava spadá mezi regionální operační programy v cíli Konvergence a je pro něj vyčleněno 657,39 mil. €, což činí přibližně 2,46% veškerých prostředků určených z fondů EU pro Českou republiku. ROP Střední Morava má 4 prioritní oblasti podpory:

- doprava
- integrovaný rozvoj a obnova regionu
- cestovní ruch
- technická pomoc

Tyto prioritní oblasti podpory jsou dále konkretizovány pomocí tzv. oblastí podpory, které vymezují, jaké typy projektů mohou být v rámci příslušné prioritní osy podpořeny. ROP Střední Morava se zaměřuje na zlepšení dopravní dostupnosti a propojení regionu vč. modernizace prostředků veřejné dopravy, podporu rozvoje infrastruktury i služeb cestovního ruchu, přípravu menších podnikatelských ploch a zlepšování podmínek k životu v obcích a na venkově prostřednictvím zkvalitnění vzdělávací, sociální a zdravotnické infrastruktury, odstraňování ekologických zátěží. Řídícím orgánem pro ROP Střední Morava je regionální rada regionu soudržnosti Střední Morava. ROP Střední Morava je financován z Evropského fondu pro regionální rozvoj (ERDF). O podporu mohou žádat kraje, obce, svazky obcí, neziskové organizace, apod. (Česko. Ministerstvo pro místní rozvoj, 2012)

#### **1.4 SWOT analýza jako metoda použitá v práci**

„SWOT analýza je moderní metoda, která je v evropských podmínkách již běžně používána v oblasti státní správy a územní samosprávy v regionálním rozvoji a plánování. SWOT je zkratka z anglických slov Strengths – Weaknesses – Opportunities – Threats, tj. síla (silná stránka), slabost (slabá stránka) – příležitost (možnost, příhodnost) – ohrožení (hrozba). Podstatou této metody je odhalení a současně vzájemné porovnávání vnitřních silných a slabých stránek zkoumaného objektu a příležitostí a hrozeb, které na něj působí zvenčí. Smysl SWOT analýzy spočívá v akceptování silných stránek a odstraňování (nebo alespoň

omezování) stránek slabých, čímž se zvyšuje pravděpodobnost budoucí realizace příhodných možností a naopak se omezuje dopad takto pojmenovaných hrozeb. Formulačně se jedná o jednoduše stylizované, ale pregnantní a pokud možno objektivní pojmenování vlastních předností a slabin a z nich vyplývajících pozitivních a negativních výsledků určitého vývojového procesu, tj. možností a hrozeb budoucího vývoje. Její úkol je zdánlivě jednoduchý – analyzovat současnou a očekávanou budoucí situaci, určit směr rozvoje a najít prostředky pro dosažení stanoveného poslání (cíle).“ (Kadeřábková et al., 2008, s. 176)

## **2 LEGISLATIVA TÝKAJÍCÍ SE PROBLEMATIKY ROZVOJE OBCÍ V ČR**

V následující části je uvedena nejdůležitější legislativa, která se týká problematiky rozvoje obcí v ČR. Nejprve je uvedena Ústava České republiky, jakožto nejvyšší právní předpis, ve kterém je zakotveno právo obcí na samosprávu, v rámci které řeší rozvoj svého území. Dále jsou zmíněny Zákon č. 128/2000 Sb. o obcích (obecní zřízení) a Zákon č. 248/2000 Sb. o podpoře regionálního rozvoje. Z těchto zákonů jsou vyňaty části bezprostředně se týkající rozvoje obcí. Na závěr jsou uvedeny právní předpisy, které obec vydává v souvislosti s rozvojem svého území.

### **2.1 Ústava České republiky č.1/1993 Sb.**

Samospráva územních samosprávných celků je zaručena podle Čl. 8 Ústavy. Územní samosprávou se dále zabývá Hlava Sedmá – Územní samospráva, kde Čl. 99 Ústavy pojednává o členění České republiky na obce, které jsou základními územními samosprávnými celky, a kraje, které jsou vyššími územními samosprávnými celky. Podle Čl. 100 odst. 2 Ústavy je obec vždy součástí vyššího územního samosprávného celku. Čl. 101 – 104 Ústavy stanovují spravování obcí a krajů zastupitelstvem, způsob volby zastupitelstva, funkční období zastupitelstva, působnost a pravomoc zastupitelstva. Konečně Čl. 105 pojednává o svěřeni výkonu státní správy orgánům samosprávy. (Česko, 1993)

### **2.2 Zákon č. 128/2000 Sb. o obcích (obecní zřízení)**

Povinnost obce pečovat o všestranný rozvoj svého území a potřeby svých občanů je zakotvena v zákoně č. 128/2000 Sb. o obcích. Konkrétně je to §2 odst. 2, kde je mimo jiné zmínka též o tom, že obec při plnění svých úkolů musí chránit veřejný zájem. Všestranný rozvoj území obce je konkretizován v §35 odst. 2. Podle něj by obec v rámci své samostatné působnosti měla v souladu s místními předpoklady a zvyklostmi pečovat o vytváření podmínek pro rozvoj sociální péče a pro uspokojování potřeb svých občanů. Především by se mělo jednat o potřeby v oblasti bydlení, ochrany a rozvoje zdraví, dopravy a spojů, potřeby informací, výchovy a vzdělávání, celkového kulturního rozvoje a ochrany veřejného pořádku. Jak již bylo zmíněno v předcházející části práce, podle §84 odst. 2 je schvalování programu rozvoje obce vyhrazeno zastupitelstvu obce. (Česko, 2000a)

## 2.3 Zákon č. 248/2000 Sb. o podpoře regionálního rozvoje

Rozvoj obcí je zakotven také v zákoně č. 248/2000 Sb. o podpoře regionálního rozvoje. Konkrétně §13a, který pojednává o působnosti pověřených obecních úřadů a úřadů obcí s rozšířenou působností při podpoře regionálního rozvoje. Tyto úřady jsou podle zákona povinny zajistit dílčí úkoly spojené s procesem podpory regionálního rozvoje. Zejména jsou povinny na žádost ministerstva nebo kraje poskytnout nezbytnou součinnost při přípravě a realizaci strategie regionálního rozvoje, státních programů regionálního rozvoje a programů rozvoje územního obvodu kraje.

§14 se týká role obcí v rámci podpory regionálního rozvoje. Podle odst. 1 by obec v rámci své samostatné působnosti měla spolupracovat s krajem, na jehož území se nachází, při přípravě a realizaci programu územního rozvoje kraje. Odst. 2 specifikuje, co může v rámci samostatné působnosti obec konat. Konkrétně může podporovat rozvoj podnikatelských aktivit potřebných pro rozvoj regionu, například formou technické a investiční přípravy pro investory, podnikatele a sdružovat své prostředky se sousedními obcemi a dalšími právníky osobami při zajišťování rozvojových programů společných více obcím. (Česko, 2000b)

## 2.4 Právní předpisy, které obec vydává

### 2.4.1 Obecně závazná vyhláška obce

„Obecně závazná vyhláška obce je místní právní předpis vydávaný obcí v její samostatné působnosti. Na obecně závazné vyhlášce obce se usnáší zastupitelstvo obce většinou všech svých členů. Těmito vyhláškami mohou obce ukládat povinnosti:

- a) Ve věcech stanovených zvláštním zákonem;
- b) K zajištění místních záležitostí veřejného pořádku, zejména může stanovit, které činnosti, jež by mohly narušit veřejný pořádek v obci nebo být v rozporu s dobrými mravy, ochranou bezpečnosti, zdraví a majetku, lze vykonávat pouze na místech a v čase obecně závaznou vyhláškou určených, nebo stanovit, že na některých veřejně přístupných místech v obci jsou takové činnosti zakázány;



- c) Pro pořádání, průběh a ukončení veřejnosti přístupných sportovních a kulturních podniků včetně tanečních zábav a diskoték, stanovením závazných podmínek v rozsahu nezbytném k zajištění veřejného pořádku;
- d) K udržování čistoty ulic a jiných veřejných prostranství, k ochraně životního prostředí, zeleně v zástavbě a ostatní veřejné zeleně a k užívání zařízení obce sloužících potřebám veřejnosti.

Obecně závazné vyhlášky obce musí být vyhlášeny vyvěšením na úřední desce obecního úřadu po dobu 15 dnů, což je podmínkou její platnosti. Obecně závazná vyhláška nabývá účinnosti patnáctým dnem následujícím po dni jejího vyhlášení, pokud v ní není stanoven pozdější začátek účinnosti. Z důvodu naléhavého obecného zájmu může obecně závazná vyhláška nabýt platnosti a účinnosti již dnem jejího vyhlášení.“ (Mates et al., 2001, s. 76-77)

#### **2.4.2 Nařízení obce**

„Nařízení obce je místní právní předpis vydávaný radou obce v rámci přenesené působnosti. V obcích, v nichž není zřízena rada obce, nařízení obce vydává zastupitelstvo obce.“ (Mates et al., 2001, s. 69-70)

#### **2.4.3 Opatření obecné povahy**

Opatření obecné povahy je správní akt smíšené povahy, čili je určen blíže neurčitému počtu adresátů, v konkrétní věci. Jako příklad opatření obecné povahy bývá často uváděn územní plán.

„Územní plán v souvislostech a podrobnostech území obce zpřesňuje a rozvíjí cíle a úkoly územního plánování, a to v souladu se zásadami územního rozvoje kraje a s politikou územního rozvoje. Pořizuje a vydává se pro celé území obce. Územní plán je závazný pro pořízení a vydání regulačního plánu zastupitelstvem obce, pro rozhodování v území, zejména pro vydávání územních rozhodnutí.“ (Město Slavičín, 2008d)

## **II. PRAKTICKÁ ČÁST**

### 3 SOCIOEKONOMICKÁ ANALÝZA MĚSTA SLAVIČÍN

#### 3.1 Základní charakteristika města Slavičín

##### 3.1.1 Geografická poloha

Město Slavičín leží v jihovýchodní části Moravy ve Zlínském kraji, v okrese Zlín. Nadmořská výška se pohybuje okolo 350 m. n. m. Vzdálenost od krajského města Zlína činí asi 40 km, od lázeňského města Luhačovice je Slavičín vzdálen 13 km. Hranice se Slovenskou republikou jsou 15 km východně od města. Město obklopují Vizovické vrchy a je součástí CHKO Bílé Karpaty.

Obrázek 1 – Letecký pohled na Slavičín. (Město Slavičín, 2009b)



##### 3.1.2 Místní části

Město Slavičín se skládá z místních částí: Slavičín, Nevšová, Divnice a Hrádek na Vlárské dráze. Původně samostatné obce byly ke Slavičínu připojeny v průběhu šedesátých až osmdesátých let 20. století. Hrádek na Vlárské dráze přímo navazuje na Slavičín, Nevšová a Divnice leží odděleně.

### 3.1.3 Vnější vztahy

#### 3.1.3.1 Mikroregion Luhačovické zálesí

Slavičín je součástí mikroregionu Luhačovické zálesí, do kterého spadá 21 obcí. Přírodním spádovým střediskem mikroregionu jsou lázně Luhačovice.

#### 3.1.3.2 Spolupráce s obcemi v zahraničí

Od roku 1964 má město Slavičín navázán družební styk se slovenským městem Uhrovec a od roku 2007 i se slovenskou Novou Dubnicí. V rámci těchto družebních styků se konají zejména kulturní a sportovní akce. (Město Slavičín, 2008b)

Obrázek 2 – Znak města Slavičín.

(Fotodoma, 2012)



## 3.2 Přírodní zdroje

### 3.2.1 Geografie a těžba surovin

Okolí Slavičina je kopcovité, půda je tvořena převážně z pískovců. Slavičínsko není příliš bohaté na nerostné suroviny. V okolí se nachází pouze několik kamenolomů a pískoven.

### 3.2.2 Lesy

Slavičín je obklopen převážně listnatými a smíšenými lesy, což je dáno jeho nadmořskou výškou 350 m. n. m. V těchto lesích převažují buky, duby, břízy, topoly, smrky a borovice. V lesích je hojnost černé i srnčí zvěře, vyskytují se zde i četné druhy ptactva. Daří se zde i

houbám, oblíbenou lokalitou pro sběr hub jsou tzv. Hájenky. V této lokalitě se též nachází účelové lesy, tzv. školky.

### 3.2.3 Vodstvo

Ve Slavičíně jsou dva rybníky- Slavík I a Slavík II. Tyto rybníky slouží k rybaření. Slavičínem protéká potok zvaný Říka, který se vlévá do řeky Vlára, ta následně do Váhu, který se vlévá do Dunaje. V okolních lesích se nachází velké množství potůčků, jejichž toky jsou velmi krátké a rovněž je zde hojnost studánek. U nedaleké obce Šanov se nachází přehrada se zásobami pitné vody. Slavičínsko je poměrně chudé na podzemní vody.

## 3.3 Životní prostředí

### 3.3.1 Ovzduší

Celé území Slavičína i jeho blízké okolí spadá do oblasti s velmi čistým ovzduším. To vyplývá z dlouhodobého měření hmotných nečistot, kyslíčnicku uhličitého a oxidu dusíku, jejichž hodnoty jsou pod limitem zdravého ovzduší.

### 3.3.2 Hluk

Díky tomu, že Slavičín leží mimo hlavní dopravní cesty kamionové dopravy, je zde relativně nízká hladina hluku. Největší podíl na tvorbě hluku má silnice II. třídy č. 493 (Slavičín – Petrůvka – Luhačovice).

### 3.3.3 CHKO Bílé Karpaty

Slavičín leží v předhůří CHKO Bílé Karpaty. Nejcennějším dědictvím jsou zde květnaté louky s množstvím vzácných orchidejí. Předmětem ochrany jsou zejména pastviny, kde roste vstavač kukačka, silně ohrožený srstnatec bezový, vstavač mužský, lilie zlatohlavá a sněžěnka podsněžník. (Město Slavičín, 2010a)

## 3.4 Osídlení

### 3.4.1 Vývoj osídlení

První písemná zmínka o Slavičíně se datuje do roku 1256. Biskup Bruno ze Šaumburka uvádí ve své listině, že odevzdal území na Slavičíně lenním právem do užívání přednímu členu své šlechtické družiny Helembertovi de Turi. Důležitým datem je rok 1648, kdy po třicetileté válce zůstala asi jedna čtvrtina domů pustých a nové osídlování pokračovalo velmi pomalu. V průběhu 17. a 18. Století byl Slavičín sužován nájezdy Tatarů a Kuruců, kteří jej několikrát vypálili. Význam pro Slavičín mělo též sousedství s obcí Mladotice. Počátkem 19. století mělo těsné sousedství těchto obcí za důsledek to, že lidé často nevěděli, kam patří. V roce 1850 se proto obce sloučily a přijaly nový název Spojené obce Slavičín a Mladotice. Postupem času se nově vzniklá obec přejmenovala na Slavičín – Mladotice. Definitivní název Slavičín zvítězil v roce 1946. (Cekota et al., 2006, s. 17-34)

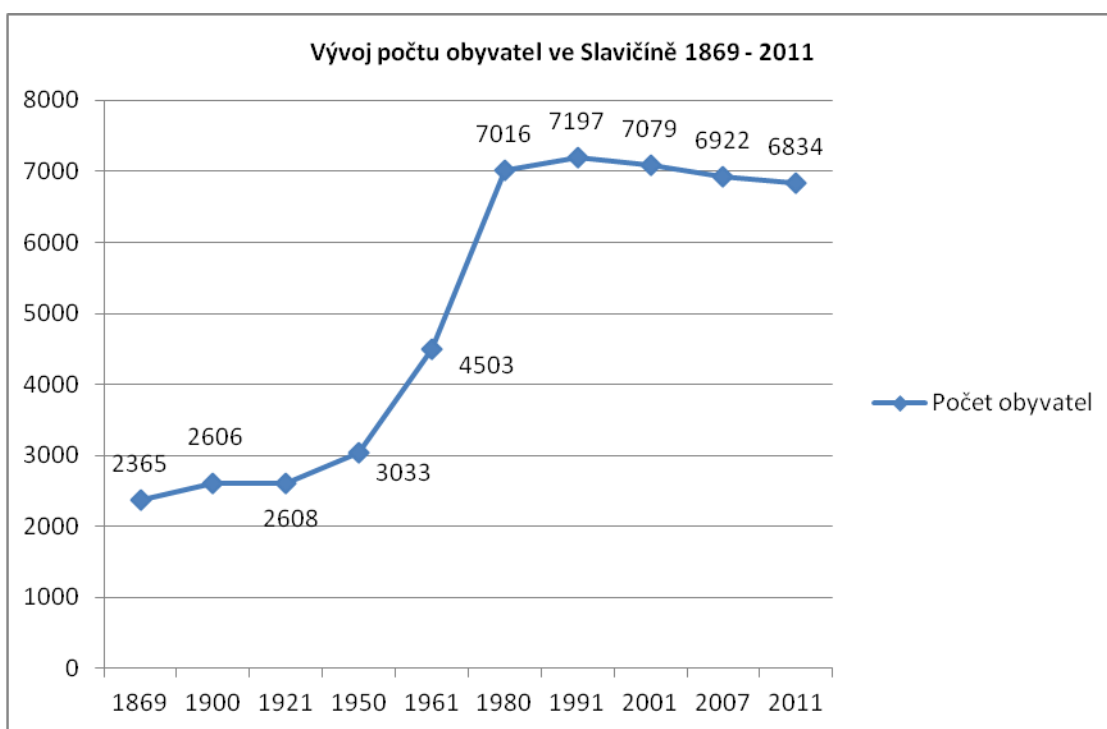
### 3.5 Obyvatelstvo

#### 3.5.1 Vývoj počtu obyvatel 1869 – 2011

Následující graf znázorňuje vývoj počtu obyvatel ve Slavičíně od prvního sčítání lidu, které proběhlo v roce 1869, do zatím posledního sčítání, které proběhlo loni. Z tabulky a grafu je patrné, jak počet obyvatel od roku 1869 postupně rostl. Nejstrmější růst byl zaznamenán mezi lety 1950– 1980, kdy počet obyvatel během 30 let vzrostl o téměř 4000.

Nejpravděpodobnější příčinou tohoto strmého růstu je vybudování Vlárských strojírny, kdy se lidé stěhovaly do Slavičina za práci právě ve Vlárských strojárnách. Nejvyšší počet obyvatel měl Slavičín v roce 1991, a to 7197. Od tohoto roku počet obyvatel ve Slavičíně pozvolna klesá. (Český statistický úřad, 2012b)

Obrázek 3 – Vývoj počtu obyvatel ve Slavičíně 1869-2011. (Český statistický úřad, 2012b)



#### 3.5.2 Věková struktura obyvatel 1991 – 2011

Následující tabulka uvádí věkovou strukturu obyvatelstva v letech, kdy proběhlo Sčítání lidu, tedy v letech 1991, 2001 a 2011. Z posledního Sčítání se jedná prozatím o předběžné výsledky. Jak lze z tabulky vyčíst, v letech 1991 a 2011 převládala předproduktivní složka

nad postproduktivní. V roce 2011 to však již bylo naopak, zejména z důvodu současného trendu stárnutí populace. (Český statistický úřad, 2012a)

Tabulka 1 – Věková struktura obyvatel 1991 - 2011. (Český statistický úřad, 2012a)

		1991	2001	2011	
<b>Obyvatelstvo celkem</b>		7 197	7 159	6 834	
<b>v tom ve věku</b>	0 - 14 let	celkem	1 763	1 229	882
		muži	897	649	466
		ženy	866	580	416
	15 - 64 let	celkem	4 831	5 078	4 808
		muži	2 415	2 498	2 423
		ženy	2 416	2 580	2 385
	65 a více let	celkem	603	852	1 144
		muži	234	367	454
		ženy	369	485	690

### 3.5.3 Vzdělanostní struktura obyvatelstva

V následující tabulce je znázorněna vzdělanostní struktura obyvatelstva. Data pocházejí ze SLDB 2011 a jsou porovnávána s daty získanými při SLDB 2001 a 1991. Nejvíce obyvatel Slavičína dosáhlo středního vzdělání bez maturity včetně nástavbového. Oproti rokům 2001 a 1991 se v roce 2011 zvýšil počet vysokoškolsky vzdělaných obyvatel. Bohužel vysokoškoláků je stále méně než těch, kteří dosáhli pouze základního vzdělání nebo jej neukončili. (Český statistický úřad, 2012a)

Tabulka 2 – Vzdělanostní struktura obyvatelstva. (Český statistický úřad, 2012a)

		2011	2001	1991
<b>Obyvatelstvo ve věku 15 a více let</b>		5 952	5 930	5434
<b>z toho nejvyšší ukončené vzdělání</b>	základní včetně neukončeného	1 056	1 386	1775
	střední vč. vyučení (bez maturity)	2 023	2 244	1990
	úplné střední (s maturitou) a	1 934	1 819	1326
	vyšší odborné včetně nástavbo-			



	vého			
	vysokoškolské	758	454	314
	bez vzdělání	20	8	12

### 3.5.4 Národnostní složení obyvatelstva

Následující tabulka zobrazuje národnostní strukturu obyvatelstva. Opět jsou porovnávána data ze SLDB 2011 a SLDB 2001 a 1991. Z tabulky lze vyčíst, že nejvíce obyvatel se hlásí k české národnosti. Dále se obyvatelé Slavičína hlásí k moravské, slovenské, slezské, polské, romské a německé národnosti. V roce 2011 došlo k nárůstu obyvatel, kteří svoji národnost neuvedli. (Český statistický úřad, 2012a)

Tabulka 3 – Národnostní struktura obyvatelstva. (Český statistický úřad, 2012a)

		2011	2001	1991
<b>Obyvatelstvo celkem</b>		6 834	7 159	7 197
<b>z toho národnost</b>	česká	3 740	6 126	4 302
	moravská	1 118	729	2 636
	slezská	1	1	2
	slovenská	92	152	246
	polská	.	.	1
	německá	5	2	1
	romská	.	.	1
	neuvedeno	1 505	104	.

## 3.6 Bydlení

Následující kapitola se zabývá bydlením ve Slavičíně. Níže jsou uvedeny tři tabulky, které obsahují předběžná data ze SLDB 2011 v porovnání s daty získanými při SLDB 2001 a 1991.

Tabulka 4 – Domy podle obydlivosti. (Český statistický úřad, 2012a)

		2011	2001	1991
<b>Domy celkem</b>		1 216	1 164	1 124
<b>z toho obydlivé</b>		1 088	1 054	1 050
<b>z obydlivých podle druhu domu</b>	rodinné domy	883	862	888
	bytové domy	199	179	152
<b>z obydlivých podle vlastníka domu</b>	fyzická osoba	885	861	846
	obec, stát	30	54	127
	bytové družstvo	34	68	.
	spoluvlastníci vlastníků bytů (jednotek)	100	.	.
	kombinace vlastníků	23	.	.

Výše uvedená tabulka obsahuje údaje o domech ve městě Slavičín podle obydlivosti. Ve srovnání s předešlými SLDB z roku 2001 a 1991 vzrostl jak celkový počet domů, tak počet obydlivých domů. Převažují rodinné domy nad bytovými. Nejvíce domů je ve vlastnictví fyzických osob. Jak lze z tabulky vyčíst, při sčítání v roce 1991 bylo hodně domů ve vlastnictví státu či obce. Při posledním sčítání v roce 2011 byl však počet těchto domů již výrazně nižší. (Český statistický úřad, 2012a)

Tabulka 5 – Obydlivé byty podle právního důvodu užívání bytu a podle vybavenosti. (Český statistický úřad, 2012a)

		2011	2001	1991
<b>Obydlivé byty celkem</b>		2 462	2 433	2 205
<b>z toho právní důvod užívání bytu</b>	ve vlastním domě	862	877	.
	v osobním vlastnictví	953	553	.
	nájemní	296	464	.
	družstevní	198	410	396
<b>z toho vybavenost osobním počítačem</b>	s internetem	1 418	151	.
	bez internetu	71	279	.
<b>z toho koupelna, sprchový kout v bytě</b>		2 418	2 385	.
<b>z toho splachovací záchod v bytě</b>		2 411	2 366	.

Z výše uvedené tabulky lze vyčíst, že v roce 2011 došlo k mírnému nárůstu počtu obydlých bytů oproti roků 2001 a 1991. Výrazně se zvýšil počet bytů v osobním vlastnictví, naopak došlo k výraznému poklesu bytů nájemních a družstevních. Zajímavé jsou také data týkající se vybavenosti bytů osobním počítačem. Oproti roku 2001 velmi výrazně vzrostl počet osobních počítačů s internetem, zato počet osobních počítačů bez internetu se snížil. Tyto údaje lze porovnat pouze s rokem 2001, protože při sčítání v roce 1991 téměř žádná domácnost počítač nevlastnila, tudíž se údaje o počítačích v domácnostech nezjišťovaly. Oproti roku 2001 také mírně vzrostl počet bytů vybavených koupelnou, sprchovým koutem a splachovacím záchodem v bytě. U roku 1991 tyto údaje nebyly uvedeny. (Český statistický úřad, 2012a)

Tabulka 6 – Obydlené byty podle vytápění. (Český statistický úřad, 2012a)

		2011	2001	1991
<b>Obydlené byty celkem</b>		2 462	2 433	2 205
<b>z toho převládající způsob vytápění</b>	ústřední	1 918	1 989	1 577
	etážové (s kotlem v bytě)	373	300	441
	kamna	101	104	180
<b>z toho energie používaná k vytápění</b>	z kotelny mimo dům	831	888	.
	uhlí, koks, uhelné brikety	33	121	.
	plyn	1 251	1 281	.
	elektřina	71	50	.
	dřevo	135	82	.
<b>z toho plyn zaveden do bytu</b>		1 729	1 625	1 300

Výše uvedená tabulka se týká obydlých bytů podle vytápění. Lze z ní vyčíst, že převládající způsob vytápění je vytápění ústřední. Mezi lety 1991 a 2001 počet bytů s ústředním vytápěním prudce vzrostl, mezi lety 2001 a 2011 byl však tento růst již mírnější. V případě používaných energií je nejčastější plyn. Oproti roku 2001 však v roce 2011 klesl počet domácností vytápěných plynem a naopak vzrostl počet domácností vytápěných elektřinou a dřevem. Značně také poklesl počet domácností vytápěných uhlím, koksem a uhelnými briketami. U roku 1991 nejsou uvedeny údaje o energii používané k vytápění. Zajímavý je také počet bytů, do kterých je zaveden plyn. Jak lze z tabulky vyčíst, zatímco mezi lety 1991 a 2001 byl nárůst vyšší, mezi lety 2001 a 2011 byl nárůst pouze mírný. Podle mého

názoru je to z toho důvodu, že domácnosti přecházejí na jiné formy energie k vytápění, protože ceny plynu neustále rostou. (Český statistický úřad, 2012a)

### **3.7 Kultura, památky a sport**

#### **3.7.1 Městské muzeum**

Muzeum je nedílnou kulturní součástí města. Od roku 1994 je v muzeu trvale instalována expozice zabývající se leteckou bitvou, která se roku 1944 odehrála ve vzdušném prostoru Slavičina a jeho blízkého okolí. Další neméně významnou expozicí jsou archeologické nálezy. V depozitu muzea je uloženo mnoho fotografického materiálu, zachycujícího změny v samotném Slavičíně, a také v okolních vesnicích. Velmi obsáhle jsou zde zdokumentovány různé sportovní, kulturní a politické akce, výstavby, živelné pohromy a mnoho dalších důležitých událostí. V muzeu jsou dále uloženy záznamy o starých řemeslech, tradicích a zvyklostech, z nichž mnohé s odstupem času zanikly. (Cekota et al., 2006, s. 103-105)

#### **3.7.2 Městská knihovna**

Městská knihovna Slavičín byla v roce 1991 ustavena jako součást Knihovny Františka Bartoše ve Zlíně. Zřizovatelem byl Okresní úřad Zlín. Knihovna obdržela řadu čestných uznání za rozsáhlou vzdělávací a kulturní činnost. Popularitu si získaly besedy, které prezentují folklor a historii našeho kraje. Koncem roku 2005 evidovala knihovna kolem 28 000 svazků. Na jaře roku 2011 knihovna přesídlila do nových prostor zrekonstruované tzv. Horákovy vily. Městská knihovna pořádá nespočet kulturních a vzdělávacích akcí, jako je například týden knihoven, besedy se známými osobnostmi, či literární akce pro děti. (Město Slavičín, 2011b)

#### **3.7.3 Národopisné tradice a zvyky**

Ve Slavičíně je velký zájem o zachování tradic. Působí zde dětský národopisný soubor Slavičánek, který vznikl v roce 1985 a po celou dobu své existence slaví úspěchy na folklorních festivalech nejen v rámci republiky, ale také například v Maďarsku, na Slovensku či v Polsku. V roce 2000 vznikla cimbálová muzika Slavičan, která již nahrála své vlastní

album a spolupracuje se známými osobnostmi folklóru, například s Jarmilou Šulákovou. (Cekota et al., 2006, s. 109-113)

### 3.7.4 Chrám sv. Vojtěcha

Chrám sv. Vojtěch je nejstarší stavbou ve Slavičíně. Přesné datum založení a datum vysvěcení chrámu není známo. Podle dostupných zdrojů byl chrám založen mezi lety 1095 – 1141. V roce 1775 jej postihl ničivý požár, po kterém byl chrám přestaven do barokního stylu a získal dnešní podobu. Nejvýznamnější událostí v chrámu sv. Vojtěcha byla v roce 1997 oslava milénia smrti jeho patrona. (Cekota et al., 2006, s. 47-49)

Obrázek 4 – Chrám sv. Vojtěcha a hřbitov. (Město Slavičín, 2009c)



### 3.7.5 Barokní zámek

Původně dřevěná, později kamenná tvrz byla v 17. století přestavěna na zámek, současnou, barokní podobu, získal v polovině 18. Století. Moderní účelové interiéry dostal zámek v průběhu 20. Století. Zámek měl mnoho majitelů, posledními byla rodina Wichterlů, které byl zámek vrácen v rámci restituce po roce 1989. V roce 2007 koupil zámek místní podnikatel. V přízemí zámku se nachází restaurace a drobné obchody, v patře pak dva sály pro společenské události a soukromý byt. K zámku náleží i anglický park, ve kterém se nachází letní kino, dřevěný altán, kuželna, volejbalové hřiště a dětský koutek. (Cekota et al., 2006, s. 54-55)

### 3.7.6 Budova Záložny

Budova Záložny byla postavena roku 1893. Budovu stavěl stavitel Šanák z Uherského Hradiště, stropní výzdobu v sále 1. Patra provedli bratři Amortové, malbu umělecký malíř Kubíček. Až do roku 1938 zde působil ochotnický vzdělávací spolek Palacký, hrávala se divadla a konaly se zde vzdělávací přednášky. V roce 1940 byla k Záložně postavena nová budova (dnes spořitelna) a stará budova byla restaurována. Od roku 1948 budova Záložny chátrala. Až v roce 1992 ji odkoupilo město Slavičín, v roce 1994 pak byla zapsána do Ústředního seznamu kulturních památek. Budova Záložny od té doby prošla řadou rekonstrukcí a dnes slouží převážně k hostinským účelům, přičemž reprezentační sál v poschodí slouží městu jako zasedací a společenská místnost. (Cekota et al., 2006, s. 56-57)

### 3.7.7 Sport

Ve městě působí celkem 32 sportovních organizací. Největší organizací jsou Sportovní kluby Slavičín, které mají 8 oddílů, a to: sálová kopaná, atletika, sport pro všechny, basketbal, cyklistika, florbal, stolní tenis a volejbal. Kromě oddílů Sportovních klubů ve městě působí následující sportovní organizace:

- Cvičení rodičů s dětmi – zábavné cvičení pro rodiče s malými dětmi v budově TJ Orel
- Fotbalový klub FC TVD Slavičín – pod hlavičkou klubu hrají muži, dorost, žáci a přípravka
- Hoby Kros – sdružuje aktivní jezdce a zájemce o motokros
- Junák, svaz skautů a skautek – skautské středisko ve Slavičíně zaměřené zejména na děti a mládež
- Klub českých turistů – pořádání pravidelných vycházek do přírody
- Klub modelářů, Letecký modelářský klub – pořádání modelářských soutěží
- Kondiční cvičení žen
- Kuželkářský klub Slavičín – pořádání městské ligy v kuželkách
- Kyokushin karate – výuka bojového umění karate
- Kynologický klub Slavičín – výcvik psů

- Moravský rybářský svaz Slavičín
- Myslivecká sdružení – Hrádek, Jamné, Nevšová
- Nohejbalový klub
- Občanské sdružení Joubínek – sdružení se zabývá volnočasovými aktivitami pro děti a mládež
- Orel jednota Slavičín – sportovní činnost v různých druzích sportu, pořádání sportovních a společenských akcí
- Šachový oddíl TJ Sokol Slavičín
- Tenisový klub Slavičín
- Tělovýchovná jednota Divnice
- TJ Sokol Slavičín a TJ Sokol Nevšová – pořádání sportovních a kulturních akcí
- Valašský aeroklub Slavičín – sdružuje zájemce o letectví

Ke sportovním účelům slouží ve Slavičíně sportovní hala, fotbalové hřiště, budova TJ Sokol, budova Orla, městské koupaliště, tenisové kurty, nafukovací hala na tenis, hřiště na minigolf, fitness klub, antuková či betonová hřiště v různých částech města, víceúčelové hřiště patřící ZŠ Vlára. (Město Slavičín, 2009a)

### **3.8 Občanská vybavenost**

Sociální služby ve městě poskytují tři zařízení: Charita sv. Vojtěcha, občanské sdružení R-ego a Nadace Jana Pivečky.

#### **3.8.1 Sociální služby**

##### **3.8.1.1 Charita sv. Vojtěcha**

Charita sv. Vojtěcha byla zřízena v roce 2000 a zřizovatelem se stalo Arcibiskupství olomoucké. Město Slavičín poskytlo charitě prostory, ve kterých vykonává svoji činnost. Následující tabulka informuje o jednotlivých službách, které Charita sv. Vojtěcha v rámci své činnosti poskytuje. (Charita sv. Vojtěcha, 2012)

Tabulka 7 – Služby poskytované Charitou sv. Vojtěcha. (Charita sv. Vojtěcha, 2012)

Název služby	Cílová skupina	Poskytované služby
<b>Charitní pečovatelská služba</b>	senioři, chronický nemocní, zdravotně postižení	pomoc při zvládnání běžných denních úkolů (hygiena, stravování, oblékání, úklid)
<b>Centrum denních služeb</b>	senioři, chronický nemocní, zdravotně postižení	pomoc při zvládnání běžných denních úkolů, společenské akce, vzdělávací činnosti, relaxační cvičení
<b>Osobní asistence</b>	osoby se zdravotním, tělesným, mentálním a kombinovaným postižením	pomoc při zvládnání běžných denních úkolů v domově postiženého
<b>Centrum sociální pomoci</b>	lidé v sociální nouzi	humanitární sklad šatstva, zprostředkovatel nabídky a poptávky větších předmětů domácí spotřeby (např. ledničky, pračky)
<b>Denní centrum Maják</b>	osoby se zdravotním, tělesným, mentálním a kombinovaným postižením	stravování, pomoc při osobní hygieně, výchovné a vzdělávací činnosti, obstarávání osobních záležitostí, společenské akce

### 3.8.1.2 Občanské sdružení R-ego

Poradenské centrum R-ego je držitelem Pověření pro výkon sociálně-právní ochrany dětí. Dále vlastní certifikát odborné způsobilosti na programy specifické primární prevence poskytované v rámci školní docházky. V rámci těchto programů pořádá přednášky a besedy např. s třídními kolektivy na téma prevence proti šikaně, apod. R-ego rovněž působí jako nízkoprahové zařízení pro děti a mládež ve věku od 6 do 15 let. (Město Slavičín, 2008c)

### 3.8.1.3 Nadace Jana Pivečky, o. p. s.

Nadace Jana Pivečky vznikla v roce 1996, jejím zakladatelem byl známý slavičinský podnikatel Jan Pivečka (1919 – 2004). Nadace působí ve třech základních oblastech. První je motivace, výchova a vzdělávání mladých lidí a podpora jejich volnočasových aktivit, druhou je ochrana životního prostředí a trvale udržitelný život a třetí je rozvoj a budování zdravé občanské společnosti. Nadace Jana Pivečky dále ve svém sídle provozuje veřejně přístupnou počítačovou učebnu s internetem, poskytuje pomoc a poradenství při hledání zaměstnání a pořádá také různé rekvalifikační a vzdělávací kurzy zejména pro nezaměstnané, matky na mateřské dovolené, či sociálně znevýhodněné občany. (Nadace Jana Pivečky, 2012)



Nadace Jana Pivečky je provozovatelem nízkoprahového zařízení pro děti a mládež KamPak?. Klub KamPak? funguje jako nízkoprahové zařízení pro děti a mládež ve věku 15 - 26 let od roku 2009. Jedná se o zařízení, kde mohou mladí lidé trávit svůj volný čas, navštěvovat akce pořádané klubem, či využít poradenských služeb při řešení svých problémů. KamPak? Je držitelem Pověření k výkonu sociálně – právní ochrany dětí ve stanoveném rozsahu. (KamPak?, 2012)

### 3.8.2 Školství

#### 3.8.2.1 Mateřské školy

Město Slavičín a jeho místní části disponují celkem 4 mateřskými školami. Ve školním roce 2010/2011 byla nejvíce navštěvovaná MŠ Malé Pole, a to s 98 dětmi rozdělenými do 4 tříd. Nejméně dětí (tj. 27 v 1 třídě) navštěvovalo MŠ v místní části Nevšová, což je odloučené pracoviště MŠ Vlára. (Město Slavičín, 2012d)

Tabulka 8 – Počet tříd a počet dětí v mateřských školách ve školním roce 2010/2011. (Město Slavičín, 2012d)

Název zařízení	Počet tříd	Počet dětí
MŠ Malé Pole	4	98
MŠ Malé Pole - odloučené pracoviště Hrádek na VI. dráze	1	28
MŠ Vlára	3	66
MŠ Vlára - odloučené pracoviště Nevšová	1	27

#### 3.8.2.2 Základní školy

V oblasti základního školství se ve Slavičíně nachází Základní škola Malé Pole, která poskytuje vzdělání pro první stupeň ZŠ. Další základní školou je Základní škola Vlára, která poskytuje vzdělání jak pro první, tak pro druhý stupeň ZŠ. Každý stupeň má svoji vlastní budovu. Součástí školy je školní družina, školní klub, školní tělocvična, školní hřiště a školní jídelna.

Tabulka 9 – Počet žáků základních škol ve školním roce 2010/2011. (Město Slavičín, 2012d)

Název zařízení	Počet žáků 1. stupeň	Počet žáků 2. stupeň	Počet žáků celkem
ZŠ Malé Pole	132	0	132
ZŠ Vlára	224	209	433

### 3.8.2.3 Střední školy

Střední školství je ve Slavičíně zastoupeno Gymnáziem Jana Pivečky, které bylo založeno v roce 1992. Gymnáziem nabízí jak osmileté, tak čtyřleté studium, hlavním posláním je příprava ke studiu na vysokých školách. (Gymnázium Jana Pivečky, ©2006-2012)

Střední školství ve Slavičíně dále zastupuje Střední odborná škola a Střední odborné učiliště Slavičín. Ve škole se vyučuje devět oborů, z toho dva maturitní, šest učebních a jeden nádstavbový, který je možno studovat denně nebo dálkově. „Hlavním cílem SOŠ Slavičín je připravovat mládež regionu Jižního Valašska po stránce teoretické i praktické pro výkon zvoleného povolání, bez větších nároků na dojíždění či ubytování. Velký důraz klade škola i na vzdělávání dospělých formou studia při zaměstnání, rekvalifikačních kurzů ve svářečské škole, kurzů výpočetní techniky aj.“ (Střední odborná škola Slavičín, ©2008-2012)

1. ledna letošního roku došlo ke sloučení Gymnázia Jana Pivečky a SOŠ a SOU Slavičín. Škola nyní nese název Gymnázium Jana Pivečky a Střední odborná škola Slavičín. Škola má jednoho ředitele, každá však nadále zůstává ve svém původním sídle.

Tabulka 10 – Počet žáků a pedagogů ve středních školách ve školním roce 2010/2011. (Gymnázium Jana Pivečky, ©2006-2012; Střední odborná škola, 2011)

Název zařízení	Počet žáků	Počet pedagogů
Gymnázium J. Pivečky	342	40
SOŠ a SOU Slavičín	438	36

#### 3.8.2.4 *Ostatní školská zařízení*

Ve Slavičíně je zastoupeno i speciální školství. Zvláštní a pomocná škola se nachází v místní části Hrádek na Vlárské dráze. Poskytuje vzdělání pro tělesně a mentálně postižené děti nebo děti s kombinovanou vadou. Ve Slavičíně se dále nachází Základní umělecká škola, na které je vyučován jak hudební (hra na nástroj, pěvecký sbor), tak výtvarný obor. Mimoškolní vzdělávání zajišťuje Dům dětí a mládeže, který pro děti zajišťuje konání zájmových kroužků a pořádá prázdninové akce.

#### 3.8.3 **Zdravotnictví**

Město Slavičín zřizuje Městskou nemocnici jakožto svoji příspěvkovou organizaci. Lůžková část Městské nemocnice je rozdělena na dvě stanice. Na stanici I je celkem 32 lůžek, na stanici II pak 19 lůžek, včetně 9 lůžek se zvýšeným dozorem. 3 z těchto lůžek jsou pod přímým dohledem sester přes prosklené okno. (Město Slavičín, 2010b)

Městská nemocnice disponuje těmito odbornými ambulancemi: interní ambulance, diabetologická ambulance, lipidová ambulance, radiodiagnostické pracoviště, biochemické pracoviště, rehabilitační pracoviště a sonografické pracoviště. Městská nemocnice má celkem 56 pracovníků v trvalém pracovním poměru. V areálu Městské nemocnice má základnu Rychlá zdravotnická pomoc. (Město Slavičín, 2010c)

Ve Slavičíně působí 6 zubních lékařů, 6 praktických lékařů, 2 lékaři pro děti a dorost, oční oddělení, kožní oddělení, chirurgie, ortopedie, neurologie, gynekologie, zubní laboratoř, interní ambulance, ušní, nosní, krční. Ordinace těchto lékařů lze nalézt v budově polikliniky, která sousedí s Městskou nemocnicí a dále například v novém zdravotnickém středisku v ulici L. Výducha. Ve Slavičíně jsou dvě lékárny a jedna výdejna léků. (Město Slavičín, 2012b)

#### 3.8.4 **Veřejná správa**

Slavičín je obcí s pověřeným úřadem. Městský úřad Slavičín v rámci pověřeného úřadu vykonává státní správu pro obce Slavičín (včetně místních částí), Bohuslavice nad Vlárí, Lipová, Petrůvka, Rudimov, Šanov. Městský úřad Slavičín má následující odbory: ekonomický, investic, sociálních věcí, správní, stavební úřad, životního prostředí a správy majetku. Slavičín nemá Finanční úřad. Ten se nachází v Luhačovicích, které jsou obcí s rozšíře-

nou působností, a Slavičín pod ně spadá. Slavičín má svoji matriku i detašované pracoviště Úřadu práce. (Město Slavičín, 2008a)

### **3.8.5 Obchod a služby**

Město Slavičín dlouho řešilo problém v podobě chybějícího supermarketu. Obyvatelé museli za většími nákupy dojíždět do okolních měst. V prosinci loňského roku byl ve městě otevřen supermarket Tesco a v současné době probíhá výstavba supermarketu Albert, který bude otevřen v průběhu letošního roku. Obchod a služby ve městě dále poskytují drobní prodejci a živnostníci. Škála těchto služeb je široká, jedná se například o malé obchodníky s potravinami, ovocem a zeleninou, oděvy, obuví, sportovními potřebami, drogerií apod. V oblasti služeb je ve městě zastoupeno kadeřnictví, kosmetické služby, pojišťovací služby, bankovní služby, pošta, apod. Celková úroveň poskytovaných služeb je s ohledem na velikost města na dobré úrovni.

## **3.9 Infrastruktura**

### **3.9.1 Technická infrastruktura**

#### **3.9.1.1 Plyn**

V současné době je celé území Slavičina, včetně místních částí, plně plynofikováno. Zemní plyn je do města přiveden dvěma přípojkami z plynovodu, vedeném na trase Drslavice – Slavičín. První přípojka se nachází za rodinnými domky na ulici Mladotická a druhá přípojka je situována ve čtvrti Vlára. (Město Slavičín, 2008e)

#### **3.9.1.2 Elektřina**

V katastrálním území Slavičina se nachází transformovna 110/22 kV s rozvodnami a obvodovou služebnou E-on, která je napájena z nadzemního vzdušného vedení č. 5510 od Uherského Brodu. Z této transformovny jsou provedeny vývody jak pro město Slavičín, tak pro okolní sídelní útvary. Průmyslové závody na území města Slavičín jsou zásobovány vlastními transformovnami. (Město Slavičín, 2008e)

### **3.9.1.3 Vodovody, kanalizace, čistička odpadních vod**

Město Slavičín včetně místní části Hrádek na Vlárské dráze je v současnosti zásobováno pitnou vodou jednak ze skupinového vodovodu Vlára II a jednak ze samostatného systému vodních zdrojů Šanov. Průmyslové podniky a občanská vybavenost je zásobována vodou z veřejného vodovodu. Místní část Divnice je zásobována pitnou vodou ze skupinového vodovodu Vlára II, jejímž zdrojem je vodárenská nádrž Stanovnice u Karolinky. Většina místní části Nevšová je zásobována pitnou vodou ze skupinového vodovodu Vsetín - Valašské Klobouky – Slavičín prostřednictvím vodojemu Rudimov. Část Nevšové (mimo souvisle zastavěné území) je zásobována z vlastních studní. Město Slavičín má vybudovanou jednotnou kanalizační síť. Délka veřejné kanalizace činí přibližně 20 000 m, a jsou na ni napojeni téměř všichni obyvatelé (90%). V místní části Nevšová proběhne v průběhu letošního roku odkanalizování. V místní části Hrádek na Vlárské dráze se nachází čistírna odpadních vod a kanalizační přívaděč k ČOV Slavičín – Hrádek. (Město Slavičín, 2008e)

### **3.9.1.4 Odpadové hospodářství**

Svoz odpadu provádí firma Joga Luhačovice a Technické služby města Slavičín. Tuhý odpad se sváží na skládku u obce Lipová. Ve Slavičíně se též nachází sběrný dvůr, kde se sbírá papír, sklo či plasty, které jsou dále určeny k recyklaci. V pravidelném intervalu též probíhá svoz nebezpečného odpadu.

## **3.9.2 Doprava**

V rámci dopravy je ve Slavičíně zastoupena pouze doprava silniční a železniční. Vodní a letecká doprava ve městě zastoupena není.

### **3.9.2.1 Silniční doprava**

Území Slavičina protínají silnice II. a III. třídy.

Silnice II. třídy:

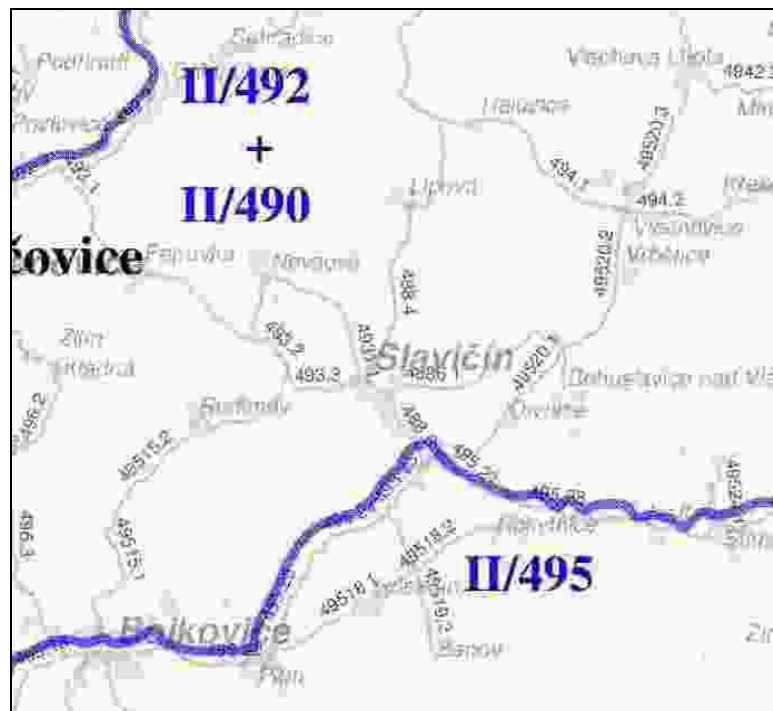
- Č. 488 – Vsetín – Vizovice – Hrádek na Vlárské dráze
- Č. 493 – Luhačovice – Petrůvka – Slavičín
- Č. 495 – Moravský Písek – Uherský Brod – Bylnice

Silnice III. třídy:

- č. 4886 – Slavičín – Bohuslavice nad Vlárí
- č. 4931 – Slavičín – Nevšová
- č. 49515 – Slavičín – Rudimov – Bojkovice
- č. 49518 – Pitín – Hostětín – Rokytnice
- č. 49519 – Hrádek na Vlárské dráze – Šanov
- č. 49520 – Hrádek na Vlárské dráze – Vlachovice – Vlachova Lhota

Z výše uvedených komunikací je nejvytíženější silnice č. 493. V zimním období se udržují všechny silnice II. třídy a většina silnic III. třídy. Většina z výše uvedených komunikací je bohužel ve velmi špatném technickém stavu. (Ředitelství silnic Zlínského kraje, ©2011a)

Obrázek 5 – Silniční síť v okolí Slavičina (Ředitelství silnic Zlínského kraje, ©2011b)



### 3.9.2.2 Autobusová doprava

Osobní linková autobusová doprava je ve Slavičíně zajišťována společnostmi ČSAD Vsetín, a. s. a Karel Housa - Housacar. V následující tabulce je uveden počet autobusových linek odjíždějících ze Slavičina. Zatímco v pracovních dnech ze Slavičina odjíždí 79 spojů,

v sobotu je to pouze 7 spojů a v neděli 25. V těchto dnech je tedy cestování autobusem velmi problematické. Nejvíce spojů odjíždí ze Slavičina do Luhačovic, Valašských Klobouk a okolních obcí. V pracovních dnech je relativně dobré spojení i se Zlínem či Brnem. (Veřejný internetový jízdní řád IDOS, 2012a)

Tabulka 11 – Počet autobusových spojů odjíždějících ze Slavičina. (Veřejný internetový jízdní řád IDOS, 2012a)

Den	Počet spojů
Pracovní den	79
Sobota	7
Neděle, svátky	25

### 3.9.2.3 Železniční doprava

Přes Slavičín prochází železniční trať č. 340 Brno – Vlárský průmysk. Železniční stanice se nachází v místní části Hrádek na Vlárské dráze, oficiální název je Slavičín. Vlaková zastávka je také v místní části Divnice v blízkosti areálu bývalých Vlárských strojíren. Trať je využívána pouze pro osobní dopravu. Nákladní doprava na trati již několik let nefunguje. Nevýhodou je velká vzdálenost železniční stanice od centra Slavičina. Spojení je zajišťováno autobusy, ty však jezdí pouze k některým spojům, zejména k rychlíkům jedoucím do nebo z Brna. V následující tabulce je uveden počet vlakových spojů odjíždějících ze stanice Slavičín. Nejvíce vlakových spojů odjíždí ze Slavičina v pracovní dny, nejméně v neděli a ve státní svátky. Oproti pracovním dnům však nejde o velký rozdíl. (Veřejný internetový jízdní řád IDOS, 2012b)

Tabulka 12 – Počet odjíždějících spojů ze stanice Slavičín. (Veřejný internetový jízdní řád IDOS, 2012b)

Den	Počet spojů
Pracovní den	23
Sobota	17
Neděle, svátky	16

### 3.10 Trh práce

#### 3.10.1 Zaměstnanost

##### 3.10.1.1 Ekonomická aktivita obyvatel

Níže uvedená tabulka obsahuje údaje týkající se ekonomické aktivity obyvatel Slavičína. Stejně jako v kapitole věnované obyvatelstvu, i zde jsou porovnávány předběžné výsledky ze SLDB 2011 s výsledky ze SLDB 2001a 1991. Ekonomicky aktivních obyvatel bylo při všech třech sčítáních jen o málo více než počet ekonomicky neaktivních obyvatel. Největší složku ekonomicky aktivních obyvatel tvoří zaměstnanci. Nezaměstnanost oproti roku 2001 sice mírně poklesla, ale vzhledem k poklesu celkového počtu obyvatel je nižší nezaměstnanost pouze relativní. Dělení zaměstnaných obyvatel se v roce 1991 pravděpodobně ještě nejišťovalo. (Český statistický úřad, 2012b)

Tabulka 13 – Ekonomická aktivita obyvatel. (Český statistický úřad, 2012b)

			2011	2001	1991
<b>Obyvatelstvo celkem</b>			6 834	7 159	7 197
<b>Ekonomicky aktivní</b>			3 459	3 671	3 948
<b>v tom</b>	zaměstnaní		3 166	3 336	3 923
	z toho	zaměstnanci	2 503	2 834	.
		zaměstnavatelé	125	.	.
		osoby pracující na vlastní účet	336	.	.
	nezaměstnaní		293	335	250
<b>Ekonomicky neaktivní</b>			3 114	3 470	3 249

##### 3.10.1.2 Obory zaměstnání

Následující tabulka ukazuje obory, ve kterých jsou lidé zaměstnaní. Je z roku 2001, ze Sčítání lidu, domů a bytů. Novější údaje bohužel zatím nejsou k dispozici. Lze z ní vyčíst, že nejvíce ekonomicky aktivních obyvatel pracovalo v průmyslu, nejméně pak v zemědělství. Velký rozdíl je mezi prvním průmyslem a druhým školstvím, zdravotnictvím, atd., je to více jak 1000 obyvatel. (Český statistický úřad, 2005)



Tabulka 14 - Obyvatelstvo podle oborů zaměstnání. (Český statistický úřad, 2005)

		2001
Obyvatelstvo celkem		7 159
Ekonomicky aktivní celkem		3 671
z toho podle odvětví	zemědělství, lesnictví, rybolov	98
	průmysl	1 415
	stavebnictví	313
	obchod, opravy motorových vozidel	322
	doprava, pošty a telekomunikace	182
	veřejná správa, obrana, sociální zabezpečení	217
	školství, zdravotnictví, veterinární a sociální činnosti	399

### 3.10.1.3 Vyjíždějící do zaměstnání a do škol

V následující tabulce jsou uvedeny počty obyvatel vyjíždějících za prací a do škol. Jedná se opět o údaje získané při Sčítání lidu, domů a bytů v roce 2001, protože novější údaje bohužel také zatím nejsou dostupné. (Český statistický úřad, 2005)

Tabulka 15 - Vyjíždějící do zaměstnání a do škol. (Český statistický úřad, 2005)

		2001
Vyjíždějící do zaměstnání		3 109
z toho	v rámci obce	1 696
	v rámci okresu	1 057
	v rámci kraje	90
	do jiného kraje	181
vyjíždějící do zam. denně mimo obec		999
Žáci vyjíždějící denně mimo obec		151

### 3.10.1.4 Největší zaměstnavatelé

**Prabos plus, a. s.**

Firma Prabos plus, a. s. se zabývá výrobou speciální, vojenské, bezpečnostní, pracovní a trekkingové obuvi. Obuv se dodává pro armádu, policii, bezpečnostní agentury, záchranné sbory, celní správu, vězeňskou službu a ostatní uniformované složky. Společnost úspěšně spolupracuje se zahraničím, obchodní partnery má například ve Francii, Velké Británii, Lotyšsku, Řecku, Rakousku, Švýcarsku, Bulharsku, či v Africe (dodává obuv pro konžskou policii). Počet zaměstnanců je proměnlivý, pohybuje se nejčastěji mezi 250 – 400 zaměstnanci. (Prabos plus, a.s., 2012)

### **TVD – Technická výroba, a. s., Rokytnice**

Společnost byla založena v roce 1989. Sídlí ve vlastním areálu v Rokytnici u Slavičina. Je zde zaměstnáno více než 420 kvalifikovaných pracovníků. Vnitřní organizační strukturu společnosti tvoří dvě divize, které zahrnují několik samostatných výrobních středisek specializujících se na jednotlivé obory:

- Divize kovovýroby a CNC zpracování plechů
  - výroba skříní rozvaděčů, datových skříní, skříní HUP
  - CNC zpracování plechů
  - lakování práškovými barvami
  - výroba kovových celků a komponentů
- Divize lisování technické pryže a lisování termoplastů

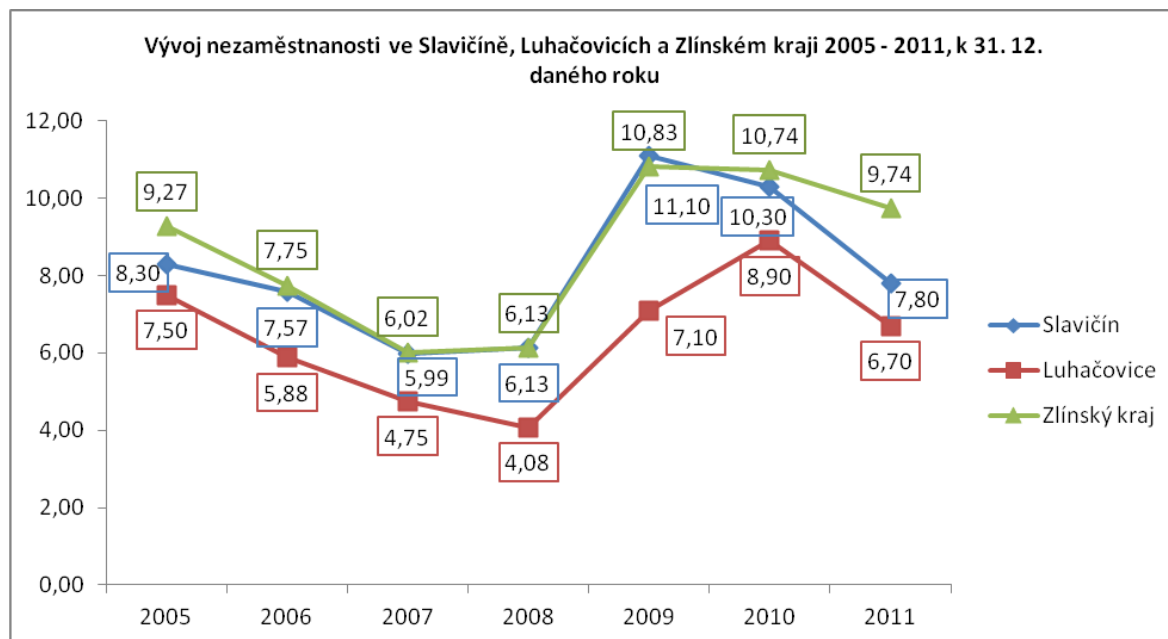
Prioritou firmy je vyrábět kvalitní výrobky pomocí nejmodernějších technologií s co nejmenším dopadem na životní prostředí. Snaží se minimalizovat produkci odpadů, vzniklé odpady efektivně využívat, třídít je a recyklovat. (TVD – Technická výroba, a.s., ©2009)

### **3.10.2 Nezaměstnanost**

Tabulka 16 – Vývoj míry nezaměstnanosti 2005-2011 ve Slavičíně, Luhačovicích a Zlínském kraji. (Česko. Ministerstvo práce a sociálních věcí, 2012)

Území	2005	2006	2007	2008	2009	2010	2011
<b>Slavičín</b>	8,30	7,57	5,99	6,13	11,10	10,30	7,80
<b>Luhačovice</b>	7,50	5,88	4,75	4,08	7,10	8,90	6,70
<b>Zlínský kraj</b>	9,27	7,75	6,02	6,13	10,83	10,74	9,74

Obrázek 6 – Vývoj míry nezaměstnanosti ve Slavičíně, Luhačovicích a Zlínském kraji v letech 2005-2011. (Česko. Ministerstvo práce a sociálních věcí, 2012)



Ve výše uvedené tabulce a grafu je zobrazen vývoj míry nezaměstnanosti mezi léty 2005 – 2011. Jednotlivé údaje jsou vždy k 31.12. daného roku. V tabulce i grafu je porovnávána míra nezaměstnanosti ve Slavičíně s mírou nezaměstnaností v Luhačovicích a s celkovou mírou nezaměstnanosti ve Zlínském kraji. Jak lze z tabulky i grafu vyčíst, nejnižší míra nezaměstnanosti je po celé sledované období v Luhačovicích, což může být dáno statutem lázeňského města a vysoké zaměstnanosti v cestovním ruchu a lázeňství. Křivka míry nezaměstnanosti ve Slavičíně po celé sledované období kopíruje křivku Zlínského kraje. Kromě roku 2008, kdy byla na stejné úrovni, se do roku 2009 držela ve Slavičíně pod průměrem Zlínského kraje. V letech 2009 a 2010 byla nad průměrem Zlínského kraje a v roce 2011 se opět dostala pod průměr Zlínského kraje. Nejnižší míra nezaměstnanosti byla ve Slavičíně zaznamenána v roce 2007, a to 5,99%. V roce 2008 následoval mírný nárůst na 6,13%. V důsledku hospodářské krize vzrostla v roce 2009 míra nezaměstnanosti ve Slavičíně na 11,1%, což bylo absolutně nejvyšší číslo za posledních 7 let. Od roku 2010 však začala opět pozvolna klesat, a to jak ve Slavičíně, tak v Luhačovicích a ve Zlínském kraji. K 31.12.2011 činila míra nezaměstnanosti ve Slavičíně na 7,80%, v Luhačovicích 6,70% a ve Zlínském kraji 9,74%. (Česko. Ministerstvo práce a sociálních věcí, 2012)

### 3.11 Územní plán města

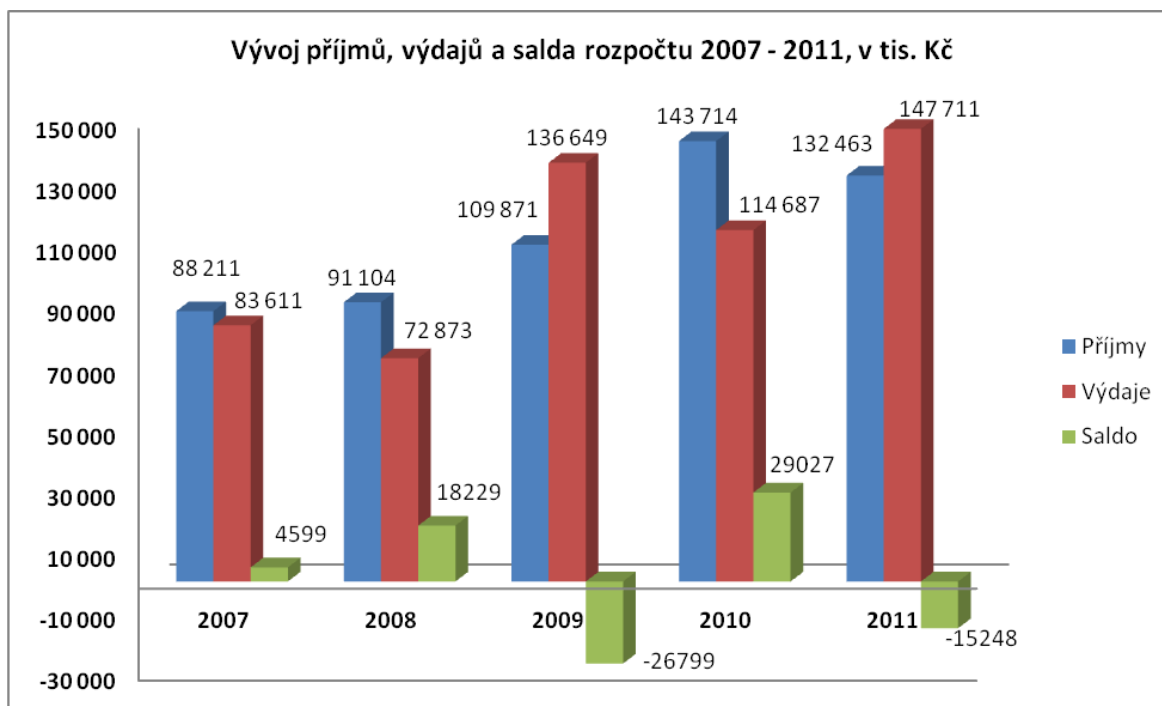
Územní plán města Slavičín byl schválen na základě Obecně závazné vyhlášky města Slavičín č.01/2001, o závazných částech územního plánu města Slavičín (pro katastrální území Slavičín, Hrádek na Vlárské dráze, Divnice a Nevšová). Tato obecně závazná vyhláška vymezuje závazné části územního plánu sídelního útvaru Slavičín. Dále stanovuje základní zásady uspořádání území a limity jeho využití, které je nutno respektovat v rámci využitelnosti území jako závazné podmínky realizovatelnosti. Platnost vyhlášky je stanovena do roku 2015. Vyhláška platí pro správní území města Slavičín včetně místních částí, tj. Hrádek na Vlárské dráze, Nevšová a Divnice. Vyhláška je rozčleněna na pět částí. První část obsahuje úvodní ustanovení, o kterých byla zmínka výše. Druhá část se nazývá Závazná část pro katastrální území Slavičín a Hrádek na Vlárské dráze. Obsahem je urbanistická koncepce, ve které jsou popsány např. plochy vymezené pro podnikání a výrobu, plochy bytové zástavby, zásady uspořádání dopravního, technického a občanského vybavení. Ve druhé části vyhlášky lze rovněž nalézt základní regulativy, podle kterých jsou například vymezeny plochy určené pro výsadbu zeleně, zátopová území, apod. Druhá část vyhlášky dále obsahuje vymezení veřejně prospěšných staveb. Třetí část vyhlášky se týká místní části Divnice, čtvrtá část místní části Nevšová. Struktura obou částí je totožná se strukturou části druhé. Poslední, pátou část, tvoří závěrečná ustanovení. Změny územního plánu jsou po schválení vyhlášky jako změny vyhlášky č.01/2001. Poslední změna se uskutečnila začátkem loňského roku. (Město Slavičín, 2008e)

### 3.12 Hospodaření města

#### 3.12.1 Vývoj rozpočtu 2007 – 2011

V následujícím grafu je zobrazen vývoj celkových příjmů, výdajů a salda rozpočtu za roky 2007 – 2011. Údaje jsou v tis. Kč. Ve sledovaném období město dvakrát hospodařilo se schodkem, a to v letech 2009 a 2011. Větší schodek byl zaznamenán v roce 2009 a jeho výše byla 26 799 tis. Kč. Naproti tomu v letech 2007, 2008 a 2010 bylo saldo rozpočtu kladné, město tudíž hospodařilo s přebytkem. Největší přebytek byl v roce 2010, a to 29 027 tis. Kč. (Město Slavičín, 2012e)

Obrázek 7 – Vývoj příjmů, výdajů a salda rozpočtu v letech 2007-2011, v tis. Kč. (Město Slavičín, 2012e)



### 3.12.2 Plnění rozpočtu v roce 2011

Následující tabulka znázorňuje plnění rozpočtu města Slavičín v roce 2011. Celkové příjmy byly ve skutečnosti vyšší, než se předpokládalo ve schváleném a upraveném rozpočtu. Tento růst byl způsobem zejména zvýšením nedaňových příjmů a přijatých dotací. V případě nedaňových příjmů došlo k jejich navýšení z důvodu předčasně splacené půjčky od ZŠ Vlára Slavičín, s jejímž splacením se počítalo až v roce 2012 a z důvodu vyšších příjmů za svoz komunálního odpadu. Příčinou vyšších příjmů z dotací byl kolísající kurz vůči euru, ve kterém byly poskytovány. Celkové výdaje byly ve skutečnosti nižší, než předpokládal schválený i upravený rozpočet. Důvodem nižších výdajů byly zejména úspory zpravidla v oblasti běžných provozních výdajů. Další úspory byly zaznamenány také v oblasti realizace různých investičních projektů, například nebyl realizován projekt odkanalizování domu č. p. 30 v místní části Hrádek na Vlárské dráze, či dokončení stavebních úprav radnice. Dále byly sníženy výdaje například v oblasti výplaty sociálních dávek, nedočerpání rozpočtových rezerv, mzdových a osobních výdajů, apod. V roce 2011 město hospodařilo se schodkem, který byl ve skutečnosti nižší, než se předpokládalo ve schváleném a upraveném rozpočtu. Tento schodek byl kryt zejména z úvěrů a z přebytku z rozpočtu 2010. (Město Slavičín, 2012e)

Tabulka 17 – Plnění rozpočtu v roce 2011. (Město Slavičín, 2012e)

Údaje v tis. Kč	Schválený	Upravený	Závěrečný
<b>Daňové příjmy</b>	55 670	60 004	58 423
<b>Nedaňové příjmy</b>	21 862	21 776	23 899
<b>Kapitálové příjmy</b>	11 751	11 254	11 669
<b>Dotace</b>	32 208	38 871	38 472
<b>Příjmy celkem</b>	<b>121 491</b>	<b>131 905</b>	<b>132 463</b>
<b>Běžné výdaje</b>	90 275	88 724	83 204
<b>Kapitálové výdaje</b>	59 696	65 945	64 507
<b>Výdaje celkem</b>	<b>149 971</b>	<b>154 669</b>	<b>147 711</b>
<b>Saldo</b>	<b>-27 480</b>	<b>-22 764</b>	<b>-15 248</b>
<b>Financování</b>	<b>27 480</b>	<b>22 764</b>	<b>15 248</b>

### 3.12.3 Schválený rozpočet na rok 2012

V následující tabulce je uveden schválený rozpočet na rok 2012. Jak lze z uvedených dat vyčíst, město počítá s celkovými příjmy ve výši 123 489 tis. Kč. Největší část z těchto příjmů by měly tvořit daňové příjmy. Výdaje jsou schváleny ve výši 136 438 tis. Kč. Podle schváleného rozpočtu by město v letošním roce mělo hospodařit se schodkem ve výši 12 949 tis. Kč. (Město Slavičín, 2012c)

Tabulka 18 – Schválený rozpočet na rok 2012. (Město Slavičín, 2012c)

Název	Schválená částka (v tis. Kč)
<b>Daňové příjmy</b>	54 215
<b>Nedaňové příjmy</b>	21 137
<b>Kapitálové příjmy</b>	2 130
<b>Dotace</b>	46 007
<b>Příjmy celkem</b>	<b>123 489</b>
<b>Běžné výdaje</b>	72 333
<b>Investiční výdaje</b>	64 105

<b>Výdaje celkem</b>	<b>136 438</b>
<b>Financování</b>	<b>-12 949</b>
<b>Saldo</b>	<b>12 949</b>

### 3.13 Zemědělství

Zemědělství ve Slavičíně a okolí je ovlivněno jak mírně zvlněným kopcovitým terénem, díky kterému je zde chladnější a vlhčí podnebí, tak jílovitou a částečně kamenitou půdou, která má na zemědělství vliv negativní. Do roku 1989 bylo zemědělství zabezpečováno JZD Vlára Slavičín. Když došlo v letech 1991 a 1992 na rozdělení majetku na oprávněné osoby, vedlo to k likvidaci družstva a ke vzniku nových menších subjektů, např. JASO Lipová, AGRINEA, rodinná farma Zemánek, ZD Šanov, Provita, ABM, s.r.o., a další. Tyto firmy se dodnes zabývají zemědělskou výrobou, která se v současné době zaměřuje v podstatě pouze na údržbu krajiny s chovem skotu bez tržní produkce mléka. Postupně dochází ke snižování zornění půdy a k budování rozsáhlých pastevních areálů. (Cekota et al., 2006, s. 77-80)

### 3.14 Průmysl

Nejvýznamnějšími odvětvími průmyslu ve Slavičíně jsou průmysl obuvnický a kožedělný a průmysl strojírenský. Průmysl obuvnický a kožedělný ve Slavičíně započal na počátku 20. století Josef Pivečka, který zde založil továrnu na kůži a obuv. Největšího rozkvětu firma dosáhla za vedení jeho syna, Jana Pivečky, po kterém nesla jméno JAPIS. Po znárodnění v roce 1948 se továrna stala součástí podniku Svit, n. p., Gottwaldov. V roce 2002 vznikla společnost Prabos plus, a. s., která dnes vyrábí speciální bezpečnostní, pracovní a trekkingovou obuv.

Počátky strojírenské výroby ve Slavičíně jsou spojeny s rokem 1934, kdy byla postavena továrna v Bohuslavicích nad Vlání, která byla označena jako Vojenská muniční továrna č. 2. Později byla přejmenována na Vlárské strojírny a vyráběly se zde např. reprografické přístroje, textilní tkací stavy, hydraulické hadice, atd. Vlárské strojírny patřily mezi nejvýznamnější průmyslová centra v širokém okolí a pracovalo zde kolem 1700 zaměstnanců. Po privatizaci a restrukturalizaci na počátku 90. let Vlárské strojírny upadly a téměř všichni zaměstnanci přišli o práci. V roce 1993 koupil Vlárské strojírny nový majitel a provozoval

je pod značkou MOEX – Vlárské strojírny. Tato firma však zkrachovala. V současnosti areál bývalých Vlárských strojíren vlastní firma INTEC, s. r. o., Svitavy, která prostory pronajímá menším soukromým firmám a podnikatelům. Sídli zde například firma Ekofiltr, s. r. o., či různí drobní podnikatelé. (Cekota et al., 2006, s. 67-74)

### **3.15 Cestovní ruch**

#### **3.15.1 Turistické informační centrum**

Město Slavičín má turistické informační centrum, které podává informační služby turistům a je držitelem certifikátu TIC. Kromě toho informační centrum pořádá a zabezpečuje kulturní akce, vylepuje plakáty, provádí hlášení městského rozhlasu apod. (Město Slavičín, 2011a)

#### **3.15.2 Pivečkův lesopark**

Pivečkův lesopark byl založen roku 1936 rodinou Pivečků. Od roku 1948 do počátku 90. let byl ve špatném stavu, avšak v 90. letech byl postupně zrekonstruován a dnes slouží jako místo pro relaxaci a zábavu jak pro děti, tak pro dospělé. V lesoparku se nachází dětský koutek s houpačkami a prolézačkami. Zajímavostí jsou sochařská díla studentů uměleckých škol a místních umělců. Většinou se jedná o dřevěné sochy, které mají podobu zvířat, např. vlků, šneka, tuleně, apod. (Cekota et al., 2006, s. 58-60)

#### **3.15.3 Turistika, cyklistika**

Nádherná příroda v okolí Slavičina přímo vybízí k turistice a výletům. Turisté se mohou vydat po několika turistických trasách (např. turistická trasa Slavičín – Hložecká kaple, Slavičín – Na Koncích, atd.). Existuje zde také množství naučných stezek (např. naučná stezka Stojatá voda, Po stopách osídlení Slovanů, naučná stezka Okolo Nevšové). Během několika posledních let se ve Slavičíně a okolí rozvinula cyklistika, a to zejména díky vybudování několika cyklostezek, konkrétně se jedná o tyto cyklostezky: Slavičín – Nevšová – Luhačovice, Slavičín – Hrádek a Slavičín – Luhačovská. V současné době se uvažuje o prodloužení cyklostezky Slavičín – Hrádek přes Divnice až do areálu Vlárských strojíren. (Město Slavičín, 2010d)



### 3.15.4 Ubytování

Tabulka 19 – Ubytovací zařízení ve Slavičíně. (Czecot, ©2002-2012)

Název zařízení	Adresa	Počet pokojů	Počet lůžek
<b>Hotel Slavičan</b>	Osvobození 51, 763 21 Slavičín	8	19
<b>Pension M. Vincour</b>	Horní náměstí 108, 763 21 Slavičín	3	10
<b>Pension R. Bača</b>	Petrůvka 17, 763 21 Slavičín	3	10

Město Slavičín nenabízí mnoho ubytovacích kapacit, jak lze vyčíst z výše uvedené tabulky. V samotném Slavičíně se nachází pouze menší hotel Slavičan, který patří soukromému vlastníkovi a malý rodinný penzion taktéž v soukromém vlastnictví. Třetí uvedené ubytovací zařízení se nachází v obci Petrůvka v blízkosti Slavičina a jedná se rovněž o penzion rodinného typu. (Czecot, ©2002 – 2012)

## 4 SWOT ANALÝZA

### 4.1 Vnitřní vlivy

#### 4.1.1 Silné stránky

- Malé znečištění ovzduší.
- Snaha o využívání obnovitelných zdrojů energie.
- Aktivní činnost zájmových spolků a sdružení ve městě.
- Průmyslové areály s dostatečnou volnou kapacitou.
- Fungující Městská nemocnice.
- Existence přeshraničního partnerství s obcemi na Slovensku.
- Město je součástí mikroregionu Luhačovické zálesí.
- Snaha o udržování tradic a lidových řemesel.
- Aktivní činnost městské knihovny.
- Bohatý program kulturních a společenských událostí.
- Budování sítě cyklostezek.
- Existence naučných stezek.
- Zapojení Městského úřadu do systému modernizace veřejné správy CZECH POINT.

#### 4.1.2 Slabé stránky

- Špatný až havarijný stav silnic III. třídy a místních komunikací obzvláště mezi menšími obcemi v okolí Slavičina.
- Nízký počet autobusových linek o víkendech a svátcích.
- Nedostatek parkovacích míst, zejména v centru města a na sídlištích.
- Velká vzdálenost železniční stanice od centra města a s tím související nedostatečný počet autobusových spojů z města na vlakové nádraží a zpět.

- Špatný stav autobusové zastávky Lukšín a jejího okolí, včetně točny autobusů.
- Málo pracovních příležitostí ve městě a okolí.
- Nedostatečné množství ubytovacích kapacit.
- Nedostatečná připravenost místních podnikatelských a jiných subjektů v oblasti rozvoje cestovního ruchu.
- Špatný stav některých kulturních památek.

## 4.2 Vnější vlivy

### 4.2.1 Příležitosti

- Ochota investorů se sídlem mimo město otevřít své nové pobočky v průmyslových zónách.
- Napojení města na dálnici, rychlostní silnici, či silnici I. třídy, jak vnitrostátního, tak mezinárodního významu.
- Ochota příhraničních oblastí na Slovensku k ekonomické spolupráci.
- Zvýšení finančních prostředků ve státních a evropských dotačních programech na opravu kulturních památek.
- Zájem hostů lázní Luhačovice o návštěvu města.

### 4.2.2 Ohrožení

- Nedostatečné množství peněžních prostředků z EU či od státu na zlepšení špatného technického stavu silnic III. třídy a místních komunikací.
- Nedostatečné množství peněžních prostředků z EU či od státu na podporu malého a středního podnikání a na rozvoj podnikatelské infrastruktury.
- Odliv kvalifikované pracovní síly, která se bude stěhovat do oblastí s lepšími možnostmi k získání zaměstnání a do oblastí s lepší dopravní infrastrukturou.
- Zvětšující se podíl postproduktivní složky obyvatelstva z důvodu stárnutí populace.

## **5 STRATEGICKÉ CÍLE MĚSTA A NÁVRHY JEJICH OPATŘENÍ**

### **5.1 Vize**

Slavičín bude v roce 2016 městem zajišťujícím kvalitní životní podmínky pro své obyvatele, dále bude poskytovat dostatečné zázemí a infrastrukturu pro podnikatele, a stane se atraktivním místem pro návštěvníky.

### **5.2 Globální cíl**

Využít veškeré dostupné zdroje, možnosti a potenciál k vytvoření podmínek zajišťujících kvalitní život pro obyvatele města Slavičín v oblasti občanské vybavenosti, bydlení a veřejného pořádku. S využitím veškerých možností vytvořit podmínky, zlepšit úroveň dopravy a infrastruktury pro rozvoj podnikání, přičemž zůstane zachován současný dobrý stav životního prostředí. Zajistit, aby se město stalo atraktivním místem pro návštěvníky, kterým bude umožněno bohaté kulturní a sportovní vyžití.

### **5.3 Prioritní oblasti rozvoje města**

Na základě socioekonomické analýzy a analýzy silných a slabých stránek, příležitostí a ohrožení jsou definovány následující prioritní oblasti rozvoje města:

1. Podnikání, ekonomika a trh práce
2. Životní prostředí
3. Doprava a infrastruktura
4. Cestovní ruch, kultura, sport
5. Občanská vybavenost, bydlení, veřejný pořádek

### **5.4 Strategické cíle a návrhy jejich opatření**

Popis výchozího stavu u jednotlivých prioritních oblastí vychází z provedené socioekonomické analýzy města a jejího následného shrnutí pomocí SWOT analýzy. Ke každé prioritní oblasti je určen strategický cíl a návrhy jeho opatření.

### 5.4.1 Prioritní oblast 1: Podnikání, ekonomika a trh práce

#### Popis výchozího stavu

Město Slavičín disponuje dostatečnými prostory pro aktivity malých a středních firem v areálu bývalých Vlárských strojíren. Problémem zůstává neochota těchto podnikatelů k činnosti v daných prostorách, a to zejména z důvodu špatné dopravní dostupnosti, nedostatečného zázemí a nevyhovujícího technického stavu dopravní infrastruktury. Město se snaží nalákat firmy do areálu nejrůznějšími prostředky (např. vybudování technologického parku). S přílivem podnikatelů by vzrostl počet pracovních míst pro obyvatele města a okolních vesnic, kterých je v současné době nedostatek. Obyvatelé musí za prací dojíždět do jiných měst, popřípadě se ze Slavičina stěhují, to má za důsledek odliv kvalifikovaných pracovních sil a zvyšování nezaměstnanosti ve městě a nejbližším okolí.

#### Strategický cíl

Cílem je vytvořit takové podmínky, aby malé a střední firmy byly ochotny provádět svoji činnost v areálu bývalých Vlárských strojíren a tím se zvýšil počet pracovních míst pro obyvatele.

#### Opatření

- snaha o získání dotací a prostředků na vybudování potřebného zázemí pro podnikatele,
- zlepšení dopravní dostupnosti areálu bývalých Vlárských strojíren zavedením více autobusových a vlakových spojů,
- zlepšení technického stavu dopravní infrastruktury, zejména silnic III. třídy, které jsou ve špatném stavu,
- zajištění spolupráce firem a středních škol ve městě tak, aby absolventi těchto škol měli možnost pracovat v místě svého bydliště a nedocházelo tak k odlivu kvalifikované pracovní síly,
- využití blízkosti hranic se Slovenskou republikou, spolupráce s tamními příhraničními ekonomickými subjekty

### 5.4.2 Prioritní oblast 2: Životní prostředí

#### Popis výchozího stavu

Kvalita životního prostředí ve městě a jeho bezprostředním okolí je na velmi dobré úrovni. Z důvodu nepřítomnosti velkých znečišťovatelů v podobě továren či tepelných elektráren je ve Slavičíně a jeho okolí relativně neznečištěné ovzduší. Na kvalitě životního prostředí se velkou měrou podílí také to, že město se nachází v CHKO Bílé Karpaty. Město podporuje využívání alternativních zdrojů energie, zejména solárních panelů, které v okolí města hojně buduje. Rovněž funguje sběrný dvůr, díky kterému lidé třídí odpad, je podporována recyklace odpadu a tím i ochrana životního prostředí.

#### Strategický cíl

Cílem je do budoucna zachovat dobrý stav životního prostředí alespoň na stejné úrovni, jako je tomu doposud, zajistit, aby nedošlo ke zhoršení stavu životního prostředí.

#### Opatření

- podporovat využívání alternativních či obnovitelných zdrojů energie, například poskytováním dotací na pořízení solárních panelů
- poskytování prostředků na ekologicky prospěšné úpravy a rekonstrukce budov, například půjčky a příspěvky na výměnu oken, zateplení budovy, apod.
- pokračovat v dosavadním využívání alternativních a obnovitelných zdrojů energie
- podporovat fungování sběrného dvora, které přispívá ke třídění odpadů
- zpřísnit pokuty za nelegální černé skládky v přírodě a za jiné aktivity ohrožující životní prostředí, zejména vypouštění chemikálií do vodních zdrojů a půdy
- využít polohy města v CHKO Bílé Karpaty k zajištění ochrany přírody
- pomocí obecně závazných vyhlášek stanovit limity pro vypouštění emisních látek pro místní firmy

### 5.4.3 Prioritní oblast 3: Doprava a infrastruktura

#### Popis výchozího stavu

Ačkoliv postupně dochází k rekonstrukci některých komunikací v rámci města, technický stav silnic III. třídy zejména mezi obcemi v okolí Slavičina je velmi špatný. V oblasti dopravy je problémem také nedostatečný počet autobusových spojů, a to zejména o víkendech a mezi městem a železniční stanicí v místní části Hrádek na Vlárské dráze.

### **Strategický cíl**

Cílem v oblasti dopravy a infrastruktury by mělo být zlepšení technického stavu místních komunikací III. třídy zejména mezi menšími obcemi v okolí Slavičina. Dalším cílem by mělo být zlepšení dopravní dostupnosti města, a to jak v oblasti silniční, tak i železniční dopravy.

### **Opatření**

- oprava komunikací III. třídy v okolí města s využitím vlastních zdrojů a dotací
- dohoda s dopravci o zvýšení počtu autobusových spojů o víkendech a také mezi městem a železniční stanicí
- pružně reagovat na podněty, připomínky a stížnosti občanů v oblasti zajišťování autobusové a železniční dopravy, tyto podněty, připomínky a stížnosti předávat dopravcům a společně s nimi pracovat na jejich řešení
- vyřešit problémy s parkováním v centru města a na sídlištích rozšířením stávajících či vybudováním nových parkovacích ploch zejména v okolí městské nemocnice a polikliniky a dále na sídlištích, zejména na sídlišti Malé Pole

#### **5.4.4 Prioritní oblast 4: Cestovní ruch, kultura, sport**

##### **Popis výchozího stavu**

Ideální přírodní a klimatické podmínky nabízí vhodnou příležitost pro cestovní ruch. V posledních letech neustále dochází k budování cyklostezek a naučných turistických stezek. Město však nedisponuje dostatečnými ubytovacími kapacitami, rovněž propagace území poněkud zaostává. Ve městě aktivně působí spousta kulturních a sportovních spolků, díky kterým je ve Slavičině zajištěn bohatý kulturní a sportovní život. Nejvýznamnější kulturní institucí je městská knihovna, která aktivně působí v oblasti kultury, pořádáním literárních akcí, besed s významnými osobnostmi, či akcí pro děti. V oblasti sportu jsou nejvý-

znamnější Sportovní kluby Slavičín, které zastřešují sportovce v nejrůznějších sportovních odvětvích.

### **Strategický cíl**

Cílem je zvýšení atraktivity území pro potenciální návštěvníky a zároveň pro ně budovat dostatečnou infrastrukturu. Dále by měla být podporována činnost kulturních a sportovních spolků tak, aby nedocházelo ke snižování úrovně současných možností kulturního a sportovního vyžití, naopak, aby docházelo k jejímu zvyšování.

### **Opatření**

- dobudování sítě cyklostezek, což zahrnuje výstavbu cyklostezky Hrádek na Vlárské dráze – Divnice – Vlárské strojírně
- zajistit rozšíření ubytovacích kapacit prostřednictvím spolupráce s místními podnikatelskými subjekty
- zlepšení propagace města prostřednictvím internetu nebo informačních brožur
- využití blízkosti lázní Luhačovice, zaměřit se na propagaci Slavičina pro tamní lázeňské hosty
- rekonstrukce městského koupaliště s využitím dotace
- finanční podpora kulturních a sportovních spolků, tzn. příspěvky a granty na jejich činnost
- vytváření příznivých podmínek a zázemí pro činnost kulturních a sportovních spolků, pomoc při propagaci jejich činnosti
- s využitím dotace rekonstruovat areál letního kina v zámeckém parku
- pokračovat v tradici pořádání kulturních akcí a jarmarků na Horním náměstí a v zámeckém parku (např. rozsvícení vánočního stromu, „parkpárty“, svatovojtěšský jarmark, apod.)
- zlepšit propagaci výše uvedených městem pořádaných akcí i pro návštěvníky z okolí



- reagovat na podněty a připomínky občanů, které by mohly vést ke zdokonalování kulturních a sportovních akcí pořádaných městem a jím podporovanými spolky, kluby a sdruženími

#### **5.4.5 Prioritní oblast 5: Občanská vybavenost, bydlení, veřejný pořádek**

Občanská vybavenost je rozčleněna na oblast školství, zdravotnictví, sociální služby a obchod a služby.

##### **Popis výchozího stavu**

Sociální služby zajišťují tři hlavní poskytovatelé. Tyto služby jsou zaměřeny na nejrůznější cílové skupiny, např. děti, mládež, tělesně a mentálně postižené, seniory, nezaměstnané, osoby sociálně znevýhodněné, matky na rodičovské dovolené, apod. Zdravotnické služby poskytují Městská nemocnice a soukromé ordinace lékařů, které se téměř všechny nachází v budově polikliniky. Jak sociální, tak zdravotnické služby jsou ve městě na dobré úrovni. Ve městě je zastoupeno mateřské, základní i střední školství.

Významným počinem v oblasti bydlení bylo vybudování inženýrských sítí a dalšího potřebného zázemí pro stavbu nových rodinných domů při výjezdu ze Slavičina směrem na Luhačovice za benzinovou stanicí.

Město se snaží informovat obyvatele o aktuálním dění ve městě prostřednictvím internetu, tištěného zpravodaje a městského rozhlasu. Rovněž funguje rubrika, do které mohou občané posílat své dotazy, připomínky či stížnosti týkající se života ve městě v nejrůznějších oblastech.

##### **Strategický cíl**

Cílem v oblasti občanské vybavenosti je podporovat poskytovatele sociálních a zdravotnických služeb tak, aby docházelo ke zvyšování úrovně jimi poskytovaných služeb. Ta by měla být minimálně srovnatelná s úrovní sociálních a zdravotnických služeb v okolních městech. V oblasti školství by cílem do budoucna měla být zejména podpora školských zařízení, kterých je město zřizovatelem tak, aby tato mohla zlepšovat úroveň poskytovaného vzdělávání. Podpora by se dále měla zaměřit na mimoškolní zařízení a volnočasová zařízení. Město by rovněž mělo spolupracovat se středními školami ve městě.

Cílem v oblasti bydlení by mělo být zejména vytvoření takových podmínek, aby nedocházelo k odlivu obyvatel. V oblasti veřejného pořádku by se do budoucna mělo zejména aktivně komunikovat s občany, brát v potaz jejich připomínky, podněty, stížnosti, které se týkají udržování a zlepšování veřejného pořádku.

### Opatření

- nadále pokračovat v modernizaci přístrojového a ostatního vybavení Městské nemocnice s využitím peněžních prostředků z dotací
- podpora organizací poskytujících sociální služby například poskytováním prostor pro jejich činnost, či pomocí s propagací jejich služeb
- aktivní komunikace a spolupráce s poskytovateli sociálních a zdravotnických služeb
- aktivní komunikace s občany, brát v úvahu jejich požadavky, ohlasy, popřípadě stížnosti na případné nedostatky v oblasti obchodu a služeb, tyto nedostatky ve spolupráci s obchodníky a poskytovateli služeb řešit
- vytvářet příznivé podmínky pro lékaře, zdravotní sestry a ostatní zdravotnický personál v městské nemocnici tak, aby nedocházelo k jejich odlivu a tím ke snižování úrovně zdravotní péče
- finanční podpora z vlastních zdrojů a snaha o získání dotací na podporu školských zařízení, kterých je město zřizovatelem
- spolupráce se všemi školskými zařízeními na území města tak, aby nadále poskytovala kvalitní vzdělávání a aby nedocházelo k odlivu žáků a studentů
- pružně reagovat na aktuální demografické trendy a těm přizpůsobovat kapacitu těch školských zařízení, kterých je město provozovatelem
- podpora mimoškolních a volnočasových zařízení (zejména Dům dětí a mládeže), finanční zajištění jejich činnosti, vytváření příznivých podmínek a zázemí pro jejich fungování
- udržování čistoty a celkového vzhledu veřejného prostranství ve městě
- budování inženýrských sítí a vytváření příznivých podmínek pro stavbu nových rodinných domů na městských pozemcích k tomu určených

- spolupracovat s občany při řešení problémů v oblasti veřejného pořádku, reagovat na jejich podněty a připomínky
- poskytovat výhodné podmínky pronájmu obecních bytů, zejména pro mladé rodiny s dětmi tak, aby nedocházelo k jejich stěhování do okolních měst z důvodu finanční nevýhodnosti pronájmu
- dle připomínek občanů zefektivňovat jejich informování o veškerém dění ve městě prostřednictvím internetových stránek města, tištěného zpravodaje a městského rozhlasu
- nadále pokračovat v odpovídání na dotazy občanů prostřednictvím internetových stránek a tištěného zpravodaje

## 6 KATALOG PROJEKTŮ PRO DALŠÍ ROZVOJ MĚSTA

První projekt v katalogu (Cyklotrasa Slavičín – Divnice) je zmíněn v dokumentu Strategický plán rozvoje města Slavičín, zde je však pouze stručně nastíněn popis projektu, jeho rozpočet a financování. V rámci této části bakalářské práce je proto doplněn a rozšířen o skutečnosti, které jsou podle mého názoru důležité v souvislosti se zvyšováním životní úrovně ve městě. Další dva projekty v dokumentu zmíněny nejsou, jedná se o vlastní návrh.

<b>Projektový rámec č. 1</b>
<b>A. VŠEOBECNÉ INFORMACE</b>
<b>1. Název projektu</b> Cyklotrasa Slavičín - Divnice
<b>2. Zaměření projektu</b> Cílem projektu je propojení s již vybudovanými cyklotrasami (Luhačovice -Nevšová - Slavičín a Slavičín - Hrádek). Jedná se o úsek o délce 2500m.
<b>3. Umístění projektu</b> Cyklotrasa bude procházet místními částmi Hrádek na Vlárské dráze a Divnice. Konkrétně bude procházet po pravém břehu potoka Říka. Většina pozemků patřila městu, zbytek město od vlastníků odkoupilo.
<b>4. Celkový rozpočet</b> 14 000 000 Kč
<b>B. PŘEDKLADATEL</b>
Město Slavičín, Osvobození 25, 763 21 Slavičín
<b>C. POPIS PROJEKTU</b>
<b>1. Všeobecný cíl projektu</b> Vybudování cyklotrasy Slavičín - Divnice
<b>2. Specifické cíle projektu</b> Propojení s již vybudovanými cyklotrasami (Luhačovice - Nevšová - Slavičín a Slavičín - Hrádek). Zvýšení bezpečnosti cyklistů, kteří dosud museli mezi místními částmi Hrádek na Vlárské dráze a Divnice jezdit po silnici.
<b>3. Přehled cílových skupin projektu</b> Obyvatelé města a okolních obcí, návštěvníci ze širokého okolí.
<b>4. Zdůvodnění projektu</b> Dosavadní cyklotrasa vedoucí z Luhačovic přes Nevšovou do Slavičina, končí v místní části Hrádek na Vlárské dráze. Tato cyklotrasa je hojně využívána obyvateli Hrádku a Divnic, kteří jezdí na kole do Slavičina např. do práce nebo nakupovat. Pokud se však cyklisté chtějí dostat dále do místní části Divnice, musí jet po silnici, kde jim hrozí nebezpečí střetu s vozidly. Z tohoto důvodu je nutné cyklotrasu prodloužit až do místní části Divnice. Prodloužení cyklotrasy také může pomoci přilákání návštěvníků ze širokého okolí a tím zvýšení atraktivity pro cestovní ruch.

<p><b>5. Aktivita projektu</b>          Přípravná fáze: Zpracování projektové dokumentace, Získání vyjádření stavebního úřadu, Zpracování žádosti o dotaci, Provedení výběrového řízení na zhotovitele stavebních prací          Realizační fáze: Realizace stavebních prací (úprava terénu, příprava podkladového povrchu, položení asfaltového povrchu, umístění dopravního značení, úprava okolí, umístění laviček, odpadkových košů), Předání díla objednateli, Zahájení provozu          Provozní fáze: Bude započata v říjnu 2012</p>
<p><b>6. Výstupy projektu</b>          2500m cyklotrasy</p>
<p><b>7. Udržitelnost projektu</b>          Údržba cyklotrasy bude prováděna Službami města Slavičín. Náklady na údržbu budou financovány z rozpočtu města.</p>
<p><b>D. DOBA TRVÁNÍ PROJEKTU</b>          Přípravná fáze: 03/2012 - 05/2012. Realizační fáze: 06/2012 - 09/2012. Provozní fáze: započata 10/2012</p>
<p><b>E. ZDROJE FINANCOVÁNÍ PROJEKTU</b>          Dotace ze Státního fondu dopravní infrastruktury ve výši 65% celkových nákladů (tj. 9,1 mil. Kč). Zbytek (tj. 4,9 mil. Kč) z vlastních zdrojů</p>

<b>Projektový rámec č. 2</b>
<b>A. VŠEOBECNÉ INFORMACE</b>
<p><b>1. Název projektu</b>          Rekonstrukce autobusové zastávky Lukšín</p>
<p><b>2. Zaměření projektu</b>          Rekonstrukce autobusové zastávky Lukšín včetně točny autobusů, regenerace okolí autobusové zastávky</p>
<p><b>3. Umístění projektu</b>          Autobusová zastávka Lukšín, ulice K Parku</p>
<p><b>4. Celkový rozpočet</b>          10 000 000 Kč</p>
<p><b>B. PŘEDKLADATEL</b>          Město Slavičín, Osvobození 25, 763 21 Slavičín</p>
<b>C. POPIS PROJEKTU</b>
<p><b>1. Všeobecný cíl projektu</b>          Rekonstrukce autobusové zastávky Lukšín, úprava točny autobusů, regenerace okolí zastávky</p>
<p><b>2. Specifické cíle projektu</b>          Vybudování nové konstrukce zastávky, úprava autobusové točny, rozšíření prostoru pro parkování autobusů, úprava okolí zastávky</p>
<p><b>3. Přehled cílových skupin projektu</b>          Cestující linkových autobusů</p>

**4. Zdůvodnění projektu**

Autobusová zastávka Lukšín je delší dobu ve špatném stavu, stará dřevěná konstrukce zastávky chátrá, je poničená. Točna autobusů je příliš úzká, je potřeba ji rozšířit. Rovněž je potřeba rozšířit prostor pro parkování autobusů. Okolí zastávky a točny je nevhledné, zejména buňka využívaná jako veřejné WC budí špatný estetický dojem.

**5. Aktivita projektu**

Přípravná fáze: Zpracování projektového dokumentu, Vypracování žádosti na dotace, Výběr zhotovitele stavebních prací

Realizační fáze: Odstranění staré konstrukce zastávky, vybudování nové, Odstranění betonové zdi podél autobusové točny, čímž vznikne prostor pro její rozšíření, Rozšíření parkovací plochy pro autobusy, Odstranění buňky s veřejným WC, Vybudování nového veřejného WC, Úprava okolí zastávky, tj. nová dlažba na chodník, lavičky, výsadba zeleně, Předání prací zhotoviteli

Provozní fáze: Bude započata v září 2013

**6. Výstupy projektu**

Nová konstrukce zastávky, Rozšířená autobusová točna a parkovací plocha pro autobusy, Nově vybudované veřejné WC, Nová dlažba na chodníku, lavičky, vysazená zeleň

**7. Udržitelnost projektu**

Údržbu budou provádět služby města Slavičín, financována bude z rozpočtu města

**D. DOBA TRVÁNÍ PROJEKTU**

Přípravná fáze: 10/2012 – 04/2012

Realizační fáze: 05/2013 – 08/2013

Provozní fáze: 09/2013

**E. ZDROJE FINANCOVÁNÍ PROJEKTU**

Dotace z ROP Střední Morava ve výši 85% (tj. 8 500 000 Kč)

Vlastní zdroje z rozpočtu města ve výši 15% (tj. 1 500 000 Kč)

**Projektový rámec č. 3****A. VŠEOBECNÉ INFORMACE****1. Název projektu**

Rekonstrukce letního kina

**2. Zaměření projektu**

Rekonstrukce letního kina, jehož areál je již několik let v nevyhovujícím stavu

**3. Umístění projektu**

Areál letního kina nacházející se v zámeckém parku

**4. Celkový rozpočet**

9 000 000 Kč

**B. PŘEDKLADATEL**

Město Slavičín, Osvobození 25, 763 21 Slavičín

**C. POPIS PROJEKTU****1. Všeobecný cíl projektu**

Rekonstrukce areálu letního kina

<p><b>2. Specifické cíle projektu</b> Rekonstrukce areálu letního kina, zejména promítací plochy, pódia, laviček a úprava celkového vzhledu.</p>
<p><b>3. Přehled cílových skupin projektu</b> Návštěvníci letního kina</p>
<p><b>4. Zdůvodnění projektu</b> V současné době je areál letního kina v naprosto nevyhovujícím stavu. Rekonstrukci a obměnu potřebuje promítací plocha, pódium pod touto plochou, lavičky, osvětlení, oplocení a celkový vzhled areálu letního kina. Letní kino Slavičína nemá žádné město či obec v nejbližším okolí a je proto škoda, že tato místní rarita je v tak dezolátním stavu. Po rekonstrukci by letní kino zvýšilo atraktivitu města.</p>
<p><b>5. Aktivity projektu</b> <b>Přípravná fáze:</b> Zpracování projektového dokumentu, Vypracování žádosti na dotace, Výběr zhotovitele stavebních prací <b>Realizační fáze:</b> Odstranění starých laviček, Umístění nových laviček, Rekonstrukce promítací plochy, Rekonstrukce pódia pod promítací plochou, Vybudování nového veřejného osvětlení, Vybudování nového oplocení kina, Celková úprava vzhledu areálu kina, Předání prací zhotoviteli <b>Provozní fáze:</b> Bude započata v červnu 2013</p>
<p><b>6. Výstupy projektu</b> Rekonstruovaný areál letního kina, zlepšení jeho celkového vzhledu</p>
<p><b>7. Udržitelnost projektu</b> Údržbu budou provádět služby města Slavičín, financována bude z rozpočtu města a z výtěžku ze vstupného</p>
<p><b>D. DOBA TRVÁNÍ PROJEKTU</b> Přípravná fáze: 09/2012 – 02/2013 Realizační fáze: 03/2013 – 06/2013 Provozní fáze: 06/2013</p>
<p><b>E. ZDROJE FINANCOVÁNÍ PROJEKTU</b> Dotace z ROP Střední Morava ve výši 85% (tj. 7 650 000 Kč) Vlastní zdroje z rozpočtu města ve výši 15% (tj. 1 350 000 Kč)</p>

## ZÁVĚR

Téma bakalářské práce zní Strategický plán rozvoje města Slavičín. Teoretická část vymezila základní teoretické pojmy, východiska a legislativa týkající se rozvoje obcí v České republice. V praktické části byla provedena socioekonomická analýza. Poznatky ze socioekonomické analýzy byly následně shrnuty pomocí SWOT analýzy. To vše se stalo podkladem pro stanovení strategických cílů a návrhů jejich opatření vedoucích k rozvoji města. Z analýzy vyplynulo 5 prioritních oblastí rozvoje, a to: podnikání, ekonomika a trh práce; životní prostředí; doprava a infrastruktura; cestovní ruch, kultura a sport; občanská vybavenost; bydlení, veřejný pořádek. U každé z těchto prioritních os byl určen strategický cíl, kterého by mělo být v rámci rozvoje města Slavičín dosaženo pomocí navržených opatření. V prioritní oblasti podnikání, ekonomika a trh práce by se město v rámci rozvoje mělo zaměřit zejména na vytvoření optimálních podmínek, zázemí a infrastruktury pro malé a střední firmy a přilákat je do města a přilehlé průmyslové zóny, čímž by se zvýšila zaměstnanost ve městě. Cílem prioritní osy životní prostředí je udržet současný dobrý stav životního prostředí ve městě a okolí, a také zajistit, aby nedocházelo k jeho zhoršení. Prioritní oblast doprava a infrastruktura by měla mít za cíl zejména opravu a zlepšení technického stavu silnic v okolí Slavičína, které jsou v současné době ve velmi špatném stavu. Podle mého názoru by tomuto cíli měla být věnována největší pozornost, jelikož stav silnic je opravdu neuspokojivý a vzrůstá nebezpečí nehod a poškození vozidel. Cílem prioritní oblasti cestovní ruch, kultura a sport je zejména podpora činnosti kulturních a sportovních spolků ve městě tak, aby nedocházelo k jejímu útlumu. V oblasti cestovního ruchu by se měla zejména zlepšit propagace města, která je nedostatečná. Dále by měly být rozšířeny ubytovací kapacity, jichž je ve městě nedostatek a může to odradit potenciální návštěvníky. Poslední prioritní oblastí je občanská vybavenost, bydlení a veřejný pořádek. Zde by mělo město činit taková opatření, která by vedla k vysoké úrovni kvality života obyvatel, a tím nevznikal důvod pro stěhování obyvatel z města. Prioritou by měla být zejména aktivní spolupráce s občany při řešení problematiky bydlení a veřejného pořádku. V oblasti občanské vybavenosti je nejdůležitější vytváření příznivých podmínek a spolupráce se všemi subjekty činnými v tomto sektoru.

Veškerá navrhnutá opatření by měla dopomoci k tomu, aby se město Slavičín stalo kvalitním místem pro život jeho obyvatel, činnost podnikatelů a atraktivním místem pro návštěvníky.



## SEZNAM POUŽITÉ LITERATURY

- CEKOTA, Vojtěch et al., 2006. *Slavičín v minulosti a současnosti*. Uherské Hradiště: LV Print.
- ČESKO, 1993. Ústavní zákon č. 1 ze dne 16. prosince 1992 Ústava České republiky. In: *Sbírka zákonů České republiky*. Částka 1, s. 5-16. Dostupný také z: <http://aplikace.mvcr.cz/archiv2008/sbirka/1993/sb01-93.pdf>
- ČESKO, 2000a. Zákon č. 128 ze dne 12. dubna 2000 o obcích (obecní zřízení). In: *Sbírka zákonů České republiky*. Částka 38, s. 1737-1764. Dostupný také z: <http://aplikace.mvcr.cz/archiv2008/sbirka/2000/sb038-00.pdf>
- ČESKO, 2000b. Zákon č. 248 ze dne 29. června 2000 o podpoře regionálního rozvoje. In: *Sbírka zákonů České republiky*. Částka 73, s. 3549-3554. Dostupný také z: <http://aplikace.mvcr.cz/archiv2008/sbirka/2000/sb073-00.pdf>
- KADERÁBKOVÁ, Jaroslava et al., 2008. *Úvod do regionálních věd a veřejné správy*. 2. rozšířené vydání. Plzeň: Aleš Čeněk. ISBN 978-80-7380-086-4.
- MATES, Pavel et al., 2001. *Malá encyklopedie regionalistiky a veřejné správy*. Praha: Prospektum. ISBN 80-7175-100-6.
- WOKOUN, René, 2008. *Regionální rozvoj: Východiska regionálního rozvoje, regionální politika, teorie, strategie a programování*. Praha: Linde. ISBN 978-80-7201-699-0.
- CZECH PROPERTY MARKET, 2012. Slovník pojmů. *CPM: Czech property market* [online]. [cit. 2012-04-25]. Dostupné z: <http://www.ecpm.cz/cz/slovník-pojmu/>
- CZECOT, ©2002 – 2012. Dovolená a ubytování v ČR, *CZECOT: Poznejte Česko s CZECOTem!* [online]. [cit. 2012-04-25]. Dostupné z: <http://www.czecot.cz/?page=3&srchtxt=Slavi%C4%8D%C3%ADn>
- ČESKÝ STATISTICKÝ ÚŘAD, 2005. Sčítání lidu, domů a bytů 2001. *Český statistický úřad: Sčítání lidu, domů a bytů 2001* [online]. [cit. 2012-04-25]. Dostupné z: <http://www.czso.cz/sldb/sldb2001.nsf/obce/585751?OpenDocument>
- ČESKÝ STATISTICKÝ ÚŘAD, 2012a. Sčítání lidu, domů a bytů 2011. *Český statistický úřad: Sčítání lidu, domů a bytů 2011*. Vše o území [online]. ©2009- 2011 [cit. 2012-04-25]. Dostupné z: <http://vdb.czso.cz/sldbvo/#!stranka=vse-o->

uze-

mi&tu=30549&th=&v=&vo=H4sIAAAAAAAAAAHWPv07DMBDGry2hf4UKAxuP0Ep  
MdAM-

Xu8RqEldJGkQmDI1aUKAhcUsmJBYYWGFnYOxLJI6AlQmxMzPCpUgwIE6ydSff7\_s  
-z95BS2JYPpZT2Zyoo7Cpy2Rkykgrvjw-

re4\_FyDfgUo4loOOPFTjmENZjeIgGY3DQRptbkFWtfMS3nU8VQXlvsPsHrGJmZzBBc  
CfndyPYShPh01-qoJhEK-

83T98XF638pDjoE11OAnSGOq\_e9bk5CCIr2Z3a9Xb15s8QBqhWoe\_EwW5HQXaIFlvb  
aQpxnJ0sTuPhS-

WgqIuqCVcEi-

IY7Aq6zR3sKpS4wiMOoURBAcmMc4knusLgyAmc3b2eL9o28TPjEtIW0Q1Gswl\_r3nM  
9tk81MInloIaAh3b\_GbQ1yXtvtFF\_RKnzHJ7HooouOQZtNzyHNfo-

M3n6BbqMB3OXAQAA&vseuzemi=H4sIAAAAAAAAAAIWRMU8bMRiGP665ACmgN  
EjdugDtUslHBFGDGGiaBiXN-

FVBCK7bDyVnJoTvb2L7rKUOkLu3ACjsDI38C8QvK2KnqXnXsWjuNmoih\_STbsr7Hfl  
-vv4BthTw6AQnGMUqCFEdy\_5bzO3Zrze3j4-\_PABrF3Ihw\_4u7iomGjCv-oLIPgv9IO-  
8BFMLH-

b0nNfDHgpY7Q5QJ2ASydDvoIshPgk5ERK9EywhtOETqmBcBYBUwNJIPsS0h2o0jqab  
XIFVbWmLK\_--9TVWGN\_V0dHPZ1sWZF1YiLzwwgPkiGBBKFORdo-

GYJzpuINW2C\_ORR5vMr-

odLP9pGwtOgyrSI0ITc5HHsdB2Fay53YFj9B2j7yTMGes7E319Ihd5ss58yhRWUJi6tK1E  
QHuanNXEiUnVKQwh58Ji5MWTWBQ8\_Y\_OCNtOOf\_7a6PYxp4L3y-

vfn38XLZgpgF2gsOY6HjzE24vjjpEflq-ePLw\_NuZZQLWQWOTcnGL86FxZSnI7L-  
qVaXZZPloWdTUc01IS-

XSi1JxQtr7zVatfR8lGrU318vTZKbZqry5D\_oazGwUN6a43F6lXTs4rLyvVHn6G\_LFJJug  
AgAA&void=

ČESKÝ STATISTICKÝ ÚŘAD, 2012b. Veřejná databáze. *Český statistický úřad: Veřejná databáze*. Historický lexikon – počet obyvatel a domů podle výsledků sčítání od roku 1869 [online]. ©2009- 2011 [cit. 2012-04-25]. Dostupné z:

[http://vdb.czso.cz/vdbvo/tabdetail.jsp?kapitola\\_id=347&potvrdd Zobrazit+tabulku&go\\_zobraz=1&cislotab=DEM\\_HLOB&vo=tabulka&pro\\_1\\_18=585751&voa=tabulka&str=tabdetail.jsp](http://vdb.czso.cz/vdbvo/tabdetail.jsp?kapitola_id=347&potvrdd Zobrazit+tabulku&go_zobraz=1&cislotab=DEM_HLOB&vo=tabulka&pro_1_18=585751&voa=tabulka&str=tabdetail.jsp)

ČESKO. MINISTERSTVO PRÁCE A SOCIÁLNÍCH VĚCÍ, 2012. Statistiky nezaměstnanosti z územního hlediska. *Integrovaný portál MPSV* [online]. ©2002-2012 [cit. 2012-04-25]. Dostupné z: <http://portal.mpsv.cz/sz/stat/nz/uzem>

ČESKO. MINISTERSTVO PRO MÍSTNÍ ROZVOJ, 2012. Strukturální fondy EU - ROP NUTS II Střední Morava. *Fondy evropské unie* [online]. [cit. 2012-04-25]. Dostupné z: <http://www.strukturalni-fondy.cz/getdoc/d67b43ba-143b-4541-9624-8f9943ac3c15/ROP-NUTS-II-Stredni-Morava>

FOTODOMA, 2012. Znak města Slavičín. *Fotodoma.cz* [online]. [cit. 2012-04-25]. Obrázek ve formátu PNG. Dostupné z: <http://www.fotodoma.cz/zl-slavicin/symboly-znak.php>

GYMNÁZIUM JANA PIVEČKY SLAVIČÍN, ©2006-2012. O škole. *Gymnázium Jana Pivečky Slavičín*. Přehled o škole [online]. [cit. 2012-04-25]. Dostupné z: [http://www.gjpslavicin.cz/cz/o\\_skole/prehled\\_o\\_skole/](http://www.gjpslavicin.cz/cz/o_skole/prehled_o_skole/)

CHARITA SV. VOJTĚCHA, 2012. Sociální služby. *Charita Česká republika: Charita sv. Vojtěcha Slavičín* [online]. [cit. 2012-04-25]. Dostupné z: <http://slavicin.charita.cz/socialni-sluzby/>

KAMPAK?, 2012. Info o klubu. *KamPak?: Když nevíte kam, pojd'te k nám* [online]. [cit. 2012-04-25]. Dostupné z: [http://www.kampak-slavicin.cz/?page\\_id=2](http://www.kampak-slavicin.cz/?page_id=2)

MĚSTO SLAVIČÍN, 2008a. Organizační struktura. *Slavičín, oficiální stránky města* [online]. 19. 2. 2008, aktualizováno 2. 4. 2008, ©2000-2012 [cit. 2012-04-25]. Dostupné z: <http://www.mesto-slavicin.cz/cs/mestsky-urad-slavicin/organizacni-struktura.html>

MĚSTO SLAVIČÍN, 2008b. Partnerská města. *Slavičín, oficiální stránky města* [online]. 9. 1. 2008, aktualizováno 4. 6. 2008, ©2000-2012 [cit. 2012-04-25]. Dostupné z: <http://www.mesto-slavicin.cz/cs/mesto-slavicin/partnerska-mesta/>

MĚSTO SLAVIČÍN, 2008c. R-ego, občanské sdružení. *Slavičín, oficiální stránky města* [online]. 28. 2. 2008, ©2000-2012, aktualizováno 12. 11. 2008 [cit. 2012-04-25]. Dostupné z: <http://www.mesto-slavicin.cz/cs/informacni-centrum/skolstvi-a-vzdelavani/r-ego-obcanske-sdruzeni.html>

MĚSTO SLAVIČÍN, 2008d. Území plán města. *Slavičín, oficiální stránky města* [online]. 23. 6. 2008, ©2000-2012 [cit. 2012-04-25]. Dostupné z: <http://www.mesto-slavicin.cz/cs/mesto-slavicin/dokumenty/uzemni-plan-mesta/>

MĚSTO SLAVIČÍN, 2008e. Územní plán města. *Slavičín, oficiální stránky města*. Obecně závazná vyhláška Slavičín č. 01/2001, o závazných částech územního plánu města Slavičín (pro katastrální území Slavičín, Hrádek na Vlárské dráze, Divnice a Nevšová). [online]. 23. 6. 2008, ©2000-2012 [cit. 2012-04-25]. Soubor ve formátu PDF. Dostupný z:

<http://www.mesto-slavicin.cz/cs/mesto-slavicin/dokumenty/uzemni-plan-mesta/uzemni-plan-mesta-slavicin.html>

MĚSTO SLAVIČÍN, 2009a. Sport – organizace. *Slavičín, oficiální stránky města* [online]. 4. 11. 2009, ©2000-2012 [cit. 2012-04-25]. Dostupné z: <http://www.mesto-slavicin.cz/cs/informacni-centrum/kultura-a-sport/sport-organizace/>

MĚSTO SLAVIČÍN, 2009b. Letecké pohledy na Slavičín. *Slavičín, oficiální stránky města*. Slavičín 9 [online]. 3. 11. 2009, ©2000-2012 [cit. 2012-04-25]. Obrázek ve formátu JPG. Dostupný z: <http://www.mesto-slavicin.cz/cs/informacni-centrum/fotogalerie/foto-slavicin-a-okoli/letecke-pohledy-na-slavicin.html>

MĚSTO SLAVIČÍN, 2009c. Letecké pohledy na Slavičín. *Slavičín, oficiální stránky města*. Slavičín 16 [online]. 3. 11. 2009, ©2000-2012 [cit. 2012-04-25]. Obrázek ve formátu JPG. Dostupný z: <http://www.mesto-slavicin.cz/cs/informacni-centrum/fotogalerie/foto-slavicin-a-okoli/letecke-pohledy-na-slavicin.html>

MĚSTO SLAVIČÍN, 2010a. Flora. *Slavičín, oficiální stránky města* [online]. 3. 11. 2009, aktualizováno 4. 10. 2010, ©2000-2012 [cit. 2012-04-25]. Dostupné z: <http://www.mesto-slavicin.cz/cs/informacni-centrum/turisticke-informace/priroda-na-slavicinsku/flora.html>

MĚSTO SLAVIČÍN, 2010b. Lůžkové oddělení. *Slavičín, oficiální stránky města* [online]. 8. 3. 2010, ©2000-2012 [cit. 2012-04-25]. Dostupné z: <http://www.mesto-slavicin.cz/cs/informacni-centrum/mestska-nemocnice/luzkove-oddeleni/>

MĚSTO SLAVIČÍN, 2010c. Odborné ambulance. *Slavičín, oficiální stránky města* [online]. 8. 3. 2010, ©2000-2012 [cit. 2012-04-25]. Dostupné z: <http://www.mesto-slavicin.cz/cs/informacni-centrum/mestska-nemocnice/odborne-ambulance/>

MĚSTO SLAVIČÍN, 2010d. Vycházky a výlety. *Slavičín, oficiální stránky města* [online]. 3. 11. 2009, aktualizováno 23. 9. 2010, ©2000-2012 [cit. 2012-04-25]. Dostupné z: <http://www.mesto-slavicin.cz/cs/informacni-centrum/turisticke-informace/vychazky-a-vylety/>

MĚSTO SLAVIČÍN, 2011a. Městský klub a infocentrum. *Slavičín, oficiální stránky města* [online]. 3. 11. 2009, aktualizováno 30. 9. 2011, ©2000-2012 [cit. 2012-04-25]. Dostupné z: <http://www.mesto-slavicin.cz/cs/informacni-centrum/mestsky-klub-a-infocentrum.html#sek23714>

MĚSTO SLAVIČÍN, 2011b. Z historie knihovny ve Slavičíně. *Slavičín, oficiální stránky města* [online]. 3. 11. 2009, ©2000-2012, aktualizováno 29. 9. 2011 [cit. 2012-04-25]. Dostupné z: <http://www.mesto-slavicin.cz/cs/informacni-centrum/mestska-knihovna/z-historie-knihovny-ve-slavicine.html>

MĚSTO SLAVIČÍN, 2012a. Dotace a granty. *Slavičín, oficiální stránky města* [online]. ©2000-2012 [cit. 2012-04-25]. Dostupné z: <http://www.mesto-slavicin.cz/cs/mesto-slavicin/dotace-a-granty/>

MĚSTO SLAVIČÍN, 2012b. Lékařské, zdravotnické a sociální služby. *Slavičín, oficiální stránky města* [online]. 10. 11. 2009, aktualizováno 7. 3. 2012, ©2000-2012 [cit. 2012-04-25]. Dostupné z: <http://www.mesto-slavicin.cz/cs/informacni-centrum/databaze-sluzeb-obchodu-firem/lekarske-zdravotnicke-a-socialni-sluzby.html>

MĚSTO SLAVIČÍN, 2012c. Rozpočet města. *Slavičín, oficiální stránky města*. Rozpočet města 2012 [online]. 26. 2. 2008, aktualizováno 9. 3. 2012, ©2000-2012 [cit. 2012-04-25]. Soubor ve formátu PDF. Dostupný z: <http://www.mesto-slavicin.cz/cs/mesto-slavicin/rozpocet-mesta/rozpocet-mesta.html>

MĚSTO SLAVIČÍN, 2012d. Strategický plán rozvoje města. *Slavičín, oficiální stránky města*. Strategický plán rozvoje města pro léta 2011 - 2013 [online]. 18. 8. 2008, aktualizováno 14. 2. 2012, ©2000-2012 [cit. 2012-04-25]. Soubor ve formátu PDF. Dostupný z: <http://www.mesto-slavicin.cz/cs/mesto-slavicin/dokumenty/strategicky-plan-rozvoje-mesta.html>

MĚSTO SLAVIČÍN, 2012e. Výsledek hospodaření města. *Slavičín, oficiální stránky města*. Výsledky hospodaření 2007-2011 [online]. 14. 4. 2008, aktualizováno 6. 4. 2012, ©2000-2012 [cit. 2012-04-25]. Soubory ve formátu PDF. Dostupné z: <http://www.mesto-slavicin.cz/cs/mesto-slavicin/rozpocet-mesta/vysledek-hospodareni-mesta.html>.

NADACE JANA PIVEČKY, 2012. Úvodní stránka. *Nadace Jana Pivečky* [online]. [cit. 2012-04-25]. Dostupné z: <http://www.pivecka.cz/>

PRABOS PLUS, a.s., 2012. O Firmě. *Prabos* [online]. [cit. 2012-04-25]. Dostupné z: <http://www.prabos.cz/cz/2-o-firme.html>

ŘEDITELSTVÍ SILNIC ZLÍNSKÉHO KRAJE, ©2011a. Přehled silnic. *Ředitelství silnic Zlínského kraje, příspěvková organizace* [online]. [cit. 2012-04-25]. Dostupné z: <http://www.rszk.cz/vozovky/silnicezl.php>

ŘEDITELSTVÍ SILNIC ZLÍNSKÉHO KRAJE, ©2011b. Silniční síť v okolí Slavičina. *Ředitelství silnic Zlínského kraje, příspěvková organizace* [online]. [cit. 2012-04-25]. Dostupné z: [http://www.rszk.cz/mapy/MAPA\\_ZK\\_sil\\_sit\\_EU\\_a\\_dalnice\\_5.jpg](http://www.rszk.cz/mapy/MAPA_ZK_sil_sit_EU_a_dalnice_5.jpg)

STŘEDNÍ ODBORNÁ ŠKOLA SLAVIČÍN, ©2008-2012. Úvod. *SOŠ Slavičín* [online]. [cit. 2012-04-25]. Dostupné z: <http://www.sosslavicin.cz/uvod>

STŘEDNÍ ODBORNÁ ŠKOLA SLAVIČÍN, 2011. Škola. *SOŠ Slavičín*. Výroční zpráva. [online]. ©2008-2012 [cit. 2012-04-25]. Soubor ve formátu PDF. Dostupný z: <http://www.sosslavicin.cz/skola/vyrocní-zprava>

TVD – TECHNICKÁ VÝROBA, a.s., ©2009. O společnosti. *TVD* [online]. [cit. 2012-04-25]. Dostupné z: <http://www.tvd.cz/o-spolecnosti>

*Veřejný internetový jízdní řád IDOS*, 2012a. IDOS – autobusy – odjezdy. *Jizdnirady.idnes.cz*. [online]. [cit. 2012-04-25]. Dostupné z: <http://jizdnirady.idnes.cz/autobusy/odjezdy/>

*Veřejný internetový jízdní řád IDOS*, 2012b. IDOS – vlaky – odjezdy. *Jizdnirady.idnes.cz*. [online]. [cit. 2012-04-25]. Dostupné z: <http://jizdnirady.idnes.cz/vlaky/odjezdy/>

**SEZNAM POUŽITÝCH SYMBOLŮ A ZKRATEK**

CHKO	Chráněná krajinná oblast
ČOV	Čistička odpadních vod
ČSAD	Československá státní automobilová doprava
ČSÚ	Český statistický úřad
MěÚ	Městský úřad
OZV	Obecně závazná vyhláška
ROP	Regionální operační program
SLDB	Sčítání lidu, domů a bytů
TJ	Tělovýchovná jednota

**SEZNAM OBRÁZKŮ**

Obrázek 1 – Letecký pohled na Slavičín. (Město Slavičín, 2009b).....	27
Obrázek 2 – Znak města Slavičín. (Fotodoma, 2012) .....	28
Obrázek 3 – Vývoj počtu obyvatel ve Slavičíně 1869-2011. (Český statistický úřad, 2012b).....	31
Obrázek 4 – Chrám sv. Vojtěcha a hřbitov. (Město Slavičín, 2009c) .....	37
Obrázek 5 – Silniční síť v okolí Slavičina (Ředitelství silnic Zlínského kraje, ©2011b).....	46
Obrázek 6 – Vývoj míry nezaměstnanosti ve Slavičíně, Luhačovicích a Zlínském kraji v letech 2005-2011. (Česko. Ministerstvo práce a sociálních věcí, 2012).....	51
Obrázek 7 – Vývoj příjmů, výdajů a salda rozpočtu v letech 2007-2011, v tis. Kč. (Město Slavičín, 2012e) .....	53



**SEZNAM TABULEK**

Tabulka 1 – Věková struktura obyvatel 1991 - 2011. (Český statistický úřad, 2012a) .....	32
Tabulka 2 – Vzdělanostní struktura obyvatelstva. (Český statistický úřad, 2012a) .....	32
Tabulka 3 – Národnostní struktura obyvatelstva. (Český statistický úřad, 2012a).....	33
Tabulka 4 – Domy podle obydlenosti. (Český statistický úřad, 2012a).....	34
Tabulka 5 – Obydlené byty podle právního důvodu užívání bytu a podle vybavenosti. (Český statistický úřad, 2012a).....	34
Tabulka 6 – Obydlené byty podle vytápění. (Český statistický úřad, 2012a).....	35
Tabulka 7 – Služby poskytované Charitou sv. Vojtěcha. (Charita sv. Vojtěcha, 2012).....	40
Tabulka 8 – Počet tříd a počet dětí v mateřských školách ve školním roce 2010/2011. (Město Slavičín, 2012d) .....	41
Tabulka 9 – Počet žáků základních škol ve školním roce 2010/2011. (Město Slavičín, 2012d).....	42
Tabulka 10 – Počet žáků a pedagogů ve středních školách ve školním roce 2010/2011. (Gymnázium Jana Pivečky, ©2006-2012; Střední odborná škola, 2011).....	42
Tabulka 11 – Počet autobusových spojů odjíždějících ze Slavičína. ( <i>Veřejný internetový jízdní řád IDOS</i> , 2012a) .....	47
Tabulka 12 – Počet odjíždějících spojů ze stanice Slavičín. ( <i>Veřejný internetový jízdní řád IDOS</i> , 2012b) .....	47
Tabulka 13 – Ekonomická aktivita obyvatel. (Český statistický úřad, 2012b).....	48
Tabulka 14 - Obyvatelstvo podle oborů zaměstnání. (Český statistický úřad, 2005).....	49
Tabulka 15 - Vyjíždějící do zaměstnání a do škol. (Český statistický úřad, 2005) .....	49
Tabulka 16 – Vývoj míry nezaměstnanosti 2005-2011 ve Slavičíně, Luhačovicích a Zlínském kraji. (Česko. Ministerstvo práce a sociálních věcí, 2012).....	50
Tabulka 17 – Plnění rozpočtu v roce 2011. (Město Slavičín, 2012e).....	54
Tabulka 18 – Schválený rozpočet na rok 2012. (Město Slavičín, 2012c) .....	54
Tabulka 19 – Ubytovací zařízení ve Slavičíně. (Czecot, ©2002-2012) .....	57