

# **Rozvoj obcí po založení místní akční skupiny Jižní Haná v programovém období 2014 - 2020**

Bc. Šárka Dostálová

---

Diplomová práce  
2014



Univerzita Tomáše Bati ve Zlíně  
Fakulta managementu a ekonomiky

---

Univerzita Tomáše Bati ve Zlíně  
Fakulta managementu a ekonomiky  
Ústav regionálního rozvoje, veřejné správy a práva  
akademický rok: 2013/2014

## ZADÁNÍ DIPLOMOVÉ PRÁCE

(PROJEKTU, UMĚLECKÉHO DÍLA, UMĚLECKÉHO VÝKONU)

Jméno a příjmení: Šárka Dostálová  
Osobní číslo: M12431  
Studijní program: N6202 Hospodářská politika a správa  
Studijní obor: Veřejná správa a regionální rozvoj  
Forma studia: kombinovaná

Téma práce: Rozvoj obcí po založení místní akční skupiny Jižní Haná v programovém období 2014–2020

Zásady pro vypracování:

Úvod

I. Teoretická část

- Definujte základní pojmy vztahující se k problematice místních akčních skupin, specifikujte možnosti rozvoje obcí a vysvětlete související finanční aspekty.

II. Praktická část

- Provedte socioekonomickou analýzu území obcí spadajících pod místní akční skupinu Jižní Haná.
- Zhodnoťte a syntetizujte poznatky formou SWOT analýzy.
- Navrhněte rozvoj území s ohledem na zjištěné skutečnosti v návaznosti na kohezní politiku programového období 2014–2020.

Závěr

Rozsah diplomové práce: **cca 70**  
Rozsah příloh:  
Forma zpracování diplomové práce: **tištěná/elektronická**

Seznam odborné literatury:

**BINEK, Jan a Iva GALVASOVÁ et al. Rozvojový interaktivní audit. Brno: GaREP, 2011, 150 s. ISBN 978-80-904308-9-1.**  
**EUROPEAN COMMISSION. The Leader Approach – A basic guide. Luxembourg: Office for Official Publications of the European Communities, 2006, 23 s. ISBN 92-79-02044-7.**  
**OECD. The New Rural Paradigm: Policies and Governance. Paris: OECD, 2006, 168 s. ISBN 92-64-02390-9.**  
**SVOBODOVÁ, Hana et al. Synergie ve venkovském prostoru. Brno: GaREP, 2011, 114 s. ISBN 978-80-904308-8-4.**  
**WOKOUN, René. Regionální rozvoj: Východiska regionálního rozvoje, regionální politika, teorie, strategie a programování. Praha: Linde, 2008, 475 s. ISBN 978-80-7201-699-0.**

Vedoucí diplomové práce: **Ing. Pavel Grebeníček**  
Ústav regionálního rozvoje, veřejné správy a práva  
Datum zadání diplomové práce: **17. února 2014**  
Termín odevzdání diplomové práce: **2. května 2014**

Ve Zlíně dne 17. února 2014

prof. Dr. Ing. Drahomíra Pavelková  
*děkanka*



doc. RNDr. Oldřich Hájek, Ph.D.  
*ředitel ústavu*

## PROHLÁŠENÍ AUTORA DIPLOMOVÉ PRÁCE

Beru na vědomí, že:

- odevzdáním diplomové práce souhlasím se zveřejněním své práce podle zákona č. 111/1998 Sb. o vysokých školách a o změně a doplnění dalších zákonů (zákon o vysokých školách), ve znění pozdějších právních předpisů, bez ohledu na výsledek obhajoby<sup>1</sup>;
- diplomová práce bude uložena v elektronické podobě v univerzitním informačním systému,
- na mou diplomovou práci se plně vztahuje zákon č. 121/2000 Sb. o právu autorském, o právech souvisejících s právem autorským a o změně některých zákonů (autorský zákon) ve znění pozdějších právních předpisů, zejm. § 35 odst. 3<sup>2</sup>;
- podle § 60<sup>3</sup> odst. 1 autorského zákona má UTB ve Zlíně právo na uzavření licenční smlouvy o užití školního díla v rozsahu § 12 odst. 4 autorského zákona;

---

<sup>1</sup> zákon č. 111/1998 Sb. o vysokých školách a o změně a doplnění dalších zákonů (zákon o vysokých školách), ve znění pozdějších právních předpisů, § 47b Zveřejňování závěrečných prací:

- (1) Vysoká škola nevydělečně zveřejňuje disertační, diplomové, bakalářské a rigorózní práce, u kterých proběhla obhajoba, včetně posudků oponentů a výsledku obhajoby prostřednictvím databáze kvalifikačních prací, kterou spravuje. Způsob zveřejnění stanoví vnitřní předpis vysoké školy.
- (2) Disertační, diplomové, bakalářské a rigorózní práce odevzdané uchazečem k obhajobě musí být též nejméně pět pracovních dnů před konáním obhajoby zveřejněny k nahlížení veřejnosti v místě určeném vnitřním předpisem vysoké školy nebo není-li tak určeno, v místě pracoviště vysoké školy, kde se má konat obhajoba práce. Každý si může ze zveřejněné práce pořizovat na své náklady výpisy, opisy nebo rozmnoženiny.
- (3) Platí, že odevzdáním práce autor souhlasí se zveřejněním své práce podle tohoto zákona, bez ohledu na výsledek obhajoby.

<sup>2</sup> zákon č. 121/2000 Sb. o právu autorském, o právech souvisejících s právem autorským a o změně některých zákonů (autorský zákon) ve znění pozdějších právních předpisů, § 35 odst. 3:

- (3) Do práva autorského také nezasahuje škola nebo školské či vzdělávací zařízení, užije-li nikoli za účelem přímého nebo nepřímého hospodářského nebo obchodního prospěchu k výuce nebo k vlastní potřebě dílo vytvořené žákem nebo studentem ke splnění školních nebo studijních povinností vyplývajících z jeho právního vztahu ke škole nebo školskému či vzdělávacímu zařízení (školní dílo).

<sup>3</sup> zákon č. 121/2000 Sb. o právu autorském, o právech souvisejících s právem autorským a o změně některých zákonů (autorský zákon) ve znění pozdějších právních předpisů, § 60 Školní dílo:

- (1) Škola nebo školské či vzdělávací zařízení mají za obvyklých podmínek právo na uzavření licenční smlouvy o užití školního díla (§ 35 odst. 3). Odpírá-li autor takového díla udělit svolení bez vážného důvodu, mohou se tyto osoby domáhat nahrazení chybějícího projevu jeho vůle u soudu. Ustanovení § 35 odst. 3 zůstává nedotčeno.

- podle § 60<sup>4</sup> odst. 2 a 3 mohou užít své dílo – diplomovou práci - nebo poskytnout licenci k jejímu využití jen s předchozím písemným souhlasem Univerzity Tomáše Bati ve Zlíně, která je oprávněna v takovém případě ode mne požadovat přiměřený příspěvek na úhradu nákladů, které byly Univerzitou Tomáše Bati ve Zlíně na vytvoření díla vynaloženy (až do jejich skutečné výše);
- pokud bylo k vypracování diplomové práce využito softwaru poskytnutého Univerzitou Tomáše Bati ve Zlíně nebo jinými subjekty pouze ke studijním a výzkumným účelům (tj. k nekomerčnímu využití), nelze výsledky diplomové práce využít ke komerčním účelům.

Prohlašuji, že:

- jsem diplomovou práci zpracoval/a samostatně a použité informační zdroje jsem citoval/a;
- odevzdaná verze diplomové práce a verze elektronická nahraná do IS/STAG jsou totožné.

Ve Zlíně 29.4.2014



<sup>4</sup> zákon č. 121/2000 Sb. o právu autorském, o právech souvisejících s právem autorským a o změně některých zákonů (autorský zákon) ve znění pozdějších právních předpisů, § 60 Školní dílo:

- (2) Není-li sjednáno jinak, může autor školního díla své dílo užít či poskytnout jinému licenci, není-li to v rozporu s oprávněnými zájmy školy nebo školského či vzdělávacího zařízení.
- (3) Škola nebo školské či vzdělávací zařízení jsou oprávněny požadovat, aby jim autor školního díla z výdělku jím dosaženého v souvislosti s užitím díla či poskytnutím licence podle odstavce 2 přiměřeně přispěl na úhradu nákladů, které na vytvoření díla vynaložily, a to podle okolností až do jejich skutečné výše; přitom se přihlédne k výši výdělku dosaženého školou nebo školským či vzdělávacím zařízením z užití školního díla podle odstavce 1.

## **ABSTRAKT**

Předmětem mé diplomové práce, jak již samotný název napovídá, jsou možnosti rozvoje obcí po založení místní akční skupiny Jižní Haná. Obce se připravují na čerpání finančních prostředků z fondů Evropské unie v programovém období 2014 – 2020 a to prostřednictvím metody LEADER. Práce je rozdělena na dvě hlavní části teoretickou a praktickou. V teoretické části jsou vysvětleny hlavní pojmy týkající se rozvoje venkovského prostoru, místních akčních skupin, metody LEADER a certifikační podmínky, které musí každá místní akční skupina splnit v první fázi schvalovacího procesu pro programové období 2014 – 2020. Obsahem praktické části je socioekonomická analýza území místní akční skupiny Jižní Haná a vlastní návrh integrované strategie území. V závěru práce zjišťuji, zda místní akční skupina Jižní Haná splňuje stanovené certifikační podmínky.

Klíčová slova: místní akční skupina, metoda LEADER, integrovaná strategie území

## **ABSTRACT**

The subject of my diploma thesis, as the name suggests, are the possibilities of developing communities after the establishing of the local action group South Hana. Municipalities are preparing for drawing finances from the European Union's funds in the programming period 2014 - 2020 through the LEADER approach. The work is divided into two main parts, theoretical and practical. In the theoretical part there are explained main concepts relating to the development of the rural areas, local action group, the LEADER approach and certification conditions which each local action group has to carry out on the first stage of the approval process for the programming period 2014 - 2020. The practical part deals with the socio-economic analysis of the local action group South Hana and my own design an integrated territorial strategy. In conclusion, I find whether the local action group South Hana carries out the conditions set by the certification.

Keywords: local action group, the LEADER approach, integrated territorial strategy

Děkuji Ing. Pavlu Grebeníčkoví, vedoucímu diplomové práce za udělené rady a věcné připomínky a taktéž děkuji koordinačnímu a projektovému pracovníkovi MAS Jižní Haná, paní Janě Kouřilové za rozhovor a poskytnutá data.

Prohlašuji, že odevzdaná verze bakalářské práce a verze elektronická nahraná do IS/STAG jsou totožné.

# OBSAH

<b>ÚVOD</b> .....	<b>10</b>
<b>I TEORETICKÁ ČÁST</b> .....	<b>12</b>
<b>1 ČESKÁ REGIONÁLNÍ POLITIKA</b> .....	<b>13</b>
1.1 AKTÉŘI REGIONÁLNÍHO ROZVOJE .....	14
1.2 FINANCOVÁNÍ .....	15
<b>2 LEGISLATIVA ROZVOJE VENKOVA A MÍSTNÍCH AKČNÍCH SKUPIN</b> .....	<b>17</b>
2.1.1 Programové období 2007 - 2013.....	17
2.1.1.1 Legislativa EU .....	17
2.1.1.2 Legislativa ČR .....	17
2.1.2 PROGRAMOVÉ OBDOBÍ 2014 – 2020 .....	18
<b>3 PROBLEMATIKA MÍSTNÍCH AKČNÍCH SKUPIN</b> .....	<b>19</b>
3.1 ZÁKLADNÍ POJMY .....	19
3.2 MÍSTNÍ AKČNÍ SKUPINA .....	21
3.3 METODA LEADER .....	21
3.4 NÁRODNÍ SÍŤ MÍSTNÍCH AKČNÍCH SKUPIN ČR, o.s.....	23
3.5 PŘÍPRAVA PRO PROGRAMOVÉ OBDOBÍ 2014 – 2020.....	23
3.5.1 Dokumenty .....	24
3.5.1.1 Kritéria přijatelnosti MAS .....	24
3.5.1.2 Integrovaná strategie území MAS .....	28
3.5.1.3 Integrovaný akční plán rozvoje území MAS (IAPRÚ) .....	29
3.5.1.4 Akční plán pro vlastní zdroje.....	29
3.5.2 Financování .....	29
<b>4 POUŽITÉ METODY</b> .....	<b>33</b>
<b>II PRAKTICKÁ ČÁST</b> .....	<b>35</b>
<b>5 MÍSTNÍ AKČNÍ SKUPINA JIŽNÍ HANÁ</b> .....	<b>36</b>
5.1 SOUČASNÁ ČINNOST MAS JIŽNÍ HANÁ .....	39
5.2 SOCIOEKONOMICKÁ ANALÝZA .....	42
5.2.1 Vymezení území.....	42
5.2.2 Obyvatelstvo .....	43
5.2.2.1 Počet a vývoj obyvatel.....	43
5.2.2.2 Věková struktura.....	44
5.2.2.3 Vzdělanostní struktura .....	45
5.2.3 Technická infrastruktura .....	46
5.2.4 Doprava .....	47
5.2.5 Vybavenost obcí a služby.....	47
5.2.6 Bydlení .....	48
5.2.7 Životní prostředí.....	49
5.2.8 Podnikání, výroba, trh práce .....	53
5.2.9 Spolky, neziskový sektor .....	56
5.2.10 Turistický ruch .....	57
5.2.11 Bezpečnost .....	57



5.3	SWOT ANALÝZA .....	57
<b>6</b>	<b>NÁVRH INTEGROVANÉ STRATEGIE MAS JIŽNÍ HANÁ V NÁVAZNOSTI NA PROGRAMOVÉ OBDOBÍ 2014 – 2020.....</b>	<b>60</b>
6.1	VIZE A MISE ÚZEMÍ MAS JIŽNÍ HANÁ .....	60
6.2	PRIORITY .....	61
6.3	CÍLE A OPATŘENÍ.....	62
6.4	AKTIVITY – ZAMÝŠLENÉ PROJEKTY .....	65
6.5	FINANCOVÁNÍ .....	70
6.6	MONITORING.....	72
<b>7</b>	<b>ZHODNOCENÍ PŘIPRAVENOSTI MAS JIŽNÍ HANÁ K CERTIFIKACI.....</b>	<b>73</b>
	<b>ZÁVĚR .....</b>	<b>76</b>
	<b>SEZNAM POUŽITÉ LITERATURY.....</b>	<b>79</b>
	<b>SEZNAM POUŽITÝCH SYMBOLŮ A ZKRATEK.....</b>	<b>82</b>
	<b>SEZNAM OBRÁZKŮ .....</b>	<b>84</b>
	<b>SEZNAM TABULEK.....</b>	<b>85</b>

## ÚVOD

V diplomové práci se zabývám problematikou rozvoje obcí po založení místní akční skupiny Jižní Haná a jejich přípravou na programové období 2014 – 2020.

Základním kamenem právního řádu České republiky je Ústava České republiky, která v hlavě sedm definuje územní samosprávu. Obce jsou definovány jako územní samosprávné celky, které mají právo na samosprávu, hospodaří s vlastním majetkem a podle vlastního schváleného rozpočtu. Zákon o obecním zřízení specifikuje obce jako základní územní samosprávné společenství občanů, které „tvoří územní celek, který je vymezen hranicí území obce“. (ČESKO, 2000, s. 1737) Každá část území České republiky je součástí území některé obce. Obec je veřejnoprávní korporací, „vystupuje v právních vztazích svým jménem a nese odpovědnost z těchto vztahů vyplývajících“. (ČESKO, 2000, s. 1737) Ale co je důležité a přesně definované v tomto zákoně je to, že každá „obec pečuje o všestranný rozvoj svého území a o potřeby svých občanů. Při plnění svých úkolů chrání též veřejný zájem“. (ČESKO, 2000, s. 1737)

„Za rozvoj území můžeme v obecné rovině považovat určitý proces pozitivních změn, obvykle chápáný jako výraz zlepšení kvantitativních, ale zejména kvalitativních charakteristik dané oblasti, nejčastěji přírodní a sociálně-ekonomické oblasti“. (Binek, Galvasová, 2011, s. 12) Rozvoj obce je tedy chápán jako „zlepšování podmínek pro život jejích obyvatel či pro možnost podnikání nebo realizaci dalších aktivit. Je spojený jak se zajištěním zázemí pro fungování různých subjektů, tak s péčí o území z hlediska zachování jeho environmentální udržitelnosti“. (Binek, Galvasová, 2011, s. 14) Rozvoj obce lze tedy charakterizovat jako „dlouhodobý proces vyváženého a udržitelného zlepšování situace sídla a jeho okolí je podmíněn koncepčním a promyšleným přístupem k socioekonomickým jevům zde probíhajícím. Základními prvky působícími na možnosti rozvoje obce, ve smyslu aktivní snahy o uvedené zlepšování jsou její ekonomické dispozice“. (Holeček, Binek, Galvasová, 2009, s. 16) Jak jsem již výše uvedla, jedná se zejména o rozpočtové prostředky obce a její majetek. Mezi další prvky patří lidské zdroje, kde můžeme zařadit představitele a pracovníky obce, občany a podnikatele, kteří jsou schopni působit jako iniciátoři či realizátoři rozvojových aktivit.

Diplomovou práci mám rozdělenou do dvou hlavních částí, na část teoretickou a praktickou.

V úvodu teoretické části se v krátkosti zabývám problematikou České regionální politiky, jejími aktéry a jejím financováním. Dále již pokračuji místními akčními skupinami všeobecně. Nadefinovala jsem základní pojmy, vysvětlila související evropskou legislativu a na ni navazující českou. Jelikož v současné době právě probíhá příprava místních akčních skupin na programové období 2014 - 2020, dále ve své diplomové práci popisuji povinnosti, které každá místní akční skupina musí splnit, aby mohla čerpat finanční prostředky z EU v nastávajícím programovém období. Jedná se o proces, který bude probíhat ve dvou fázích. V prvním kroku, každá MAS musí splnit proces certifikace, aby mohla postoupit do druhé fáze a to k samotnému předložení zpracované Strategie komunitně vedeného místního rozvoje k posouzení a přijetí. Po splnění obou těchto fází bude moci místní akční skupina čerpat a přerozdělovat finanční prostředky z EU pomocí metody LEADER. Poprvé v tomto programovém období se vyjednává tzv. vícezdrojové financování, takže bude možné čerpat finanční zdroje z více operačních programů a ne jen z Programu rozvoje venkova, jak tomu bylo doposud. Podle mého názoru se jedná o velmi pozitivní krok, protože díky tomu dojde k rozšíření kompetencí místních akčních skupin a k rozvoji těch oblastí venkova, které doposud nebyly obsaženy v Programu rozvoji venkova a proto nemohly být z tohoto programu financovány. Pokud k jejich rozvoji docházelo, tak pak to bylo z jiných dotačních titulů.

V druhé, praktické části mé diplomové práce popisuji území nově vzniklé místní akční skupiny Jižní Haná, která se teprve připravuje na programové období 2014 – 2020, je nezkušená, teprve se učí a získává dovednosti a praktické zkušenosti jak finanční prostředky čerpat, jakým způsobem je přerozdělovat. Vypracovala jsem socioekonomickou analýzu tohoto území a na základě takto zjištěných poznatků a poznatků z dotazníkového šetření jsem zpracovala SWOT analýzu. V další části jsem zpracovala vlastní návrh integrované strategie území s ohledem na kohezní politiku nadcházejícího programového období 2014 – 2020, na vícezdrojové financování a na prioritní tematické osy obsažené v Národním strategickém plánu LEADER 2014 +.

V závěrečné části mé práce ještě posuzuji, zda místní akční skupina Jižní Haná splňuje stanovené certifikační podmínky a je připravena k přihlášení se do první fáze schvalovacího procesu.

## **I. TEORETICKÁ ČÁST**

## 1 ČESKÁ REGIONÁLNÍ POLITIKA

Vědní obor, který se rozvojem území zabývá, se jmenuje regionální rozvoj. „Znalost teorií regionálního rozvoje je základním předpokladem pro tvorbu účelné regionální politiky na centrální, regionální i lokální úrovni. Oblast regionálního rozvoje, resp. regionální politiky v České republice má ve své kompetenci Ministerstvo pro místní rozvoj ČR“. (Holeček, Binek, Galvasová, 2009, s. 57) K zabezpečení vyváženého „rozvoje regionů je třeba vytvářet podmínky pro zmírnění negativních regionálních disparit a využít vnitřního potenciálu jednotlivých regionů při respektování principů udržitelného rozvoje. Po roce 1990 se v některých aspektech projevovaly rostoucí rozdíly, které vyplývaly z transformačních procesů a přechodu české ekonomiky na tržní podmínky. Česká republika je charakteristická rozdrobenou sídelní strukturou s historicky daným vysokým počtem obcí“. (Wokoun, 2008, s. 376) K 1.1.2013 je na území České republiky 6 253 obcí. Snížit regionální disparity v zaostalých oblastech včetně venkovských regionů a současně zajistit jejich vyrovnaný a udržitelný rozvoj lze prostřednictvím rozvojových programů a projektů podporovaných ze strukturálních fondů. Strukturální fondy jsou hlavním nástrojem strukturální a regionální politiky Evropské unie.

Nejdůležitějším zákonem pro rozvoj regionální politiky v České republice je zákon č. 248/2000 Sb., o podpoře regionálního rozvoje, ve znění pozdějších předpisů, který představuje rámec pro českou regionální politiku. „Až do roku 2000 byla regionální politika prováděna jen na základě několika usnesení vlády“ a tímto zákonem se i „Česká republika přiřadila k vyspělým státům, které mají legislativně upravenou tuto oblast veřejné správy. Zákon má zásadní význam pro provádění regionální politiky příslušnými orgány státní správy a územní samosprávy a současně vytváří odpovídající právní podmínky pro získání pomoci ze strukturálních fondů Evropských společenství. Od roku 2000 je česká regionální politika zaměřena na rozvoj podnikání, rozvoj lidských zdrojů, výzkum a technologický vývoj, rozvoj cestovního ruchu, zlepšování regionální infrastruktury, rozvoj občanské vybavenosti, rozvoj služeb sociální a zdravotní péče a taktéž na opatření vedoucí k rozvoji životního prostředí“. (Wokoun a Mates, 2006, s. 80 - 81)

„Zákon o podpoře regionálního rozvoje odstraňuje hlavní nedostatky regionální politiky, která byla dosud v ČR uplatňována jen omezeně a zároveň obsahuje všechny základní principy regionální politiky EU“, jako je princip programování, princip partnerství, kon-

centrace apod. Zákon taktéž „specifikuje institucionální zajištění české regionální politiky a politiky hospodářské a sociální soudržnosti“. (Wokoun a Mates, 2006, s. 82 - 83)

Pro regionální politiku jsou dále klíčové i další zákony, zejména pak zákon č. 129/2000 Sb., o krajích, ve znění pozdějších předpisů a dále zákon č. 128/2000 Sb., o obcích, ve znění pozdějších předpisů

## 1.1 Aktéři regionálního rozvoje

„Pro regionální rozvoj je zásadní princip subsidiarity, kdy má být realizace rozvojových aktivit prováděna na úrovni, kde může být dosaženo největších efektů. Vyšší územní úroveň má vytvářet co nejlepší podmínky pro rozvoj na nižších úrovních“. (Binek, Galvasová, 2011, s. 16) „Úloha státu v oblasti regionálního rozvoje spočívá v koncepční činnosti a usměrňování rozvojových aktivit včetně alokace prostředků státního rozpočtu na zvolená opatření, vytváření právního, ekonomického či správního prostředí podporujícího činnost jednotlivých aktérů regionálního rozvoje“. (Binek, Galvasová, 2011, s. 17) Ústředním orgánem v oblasti regionální politiky je Ministerstvo pro místní rozvoj. „Pro správu území byl významný vznik vyšších územních samosprávných celků“. (Binek, Galvasová, 2011, s. 17) Kraje realizují významnou část rozvojových aktivit v území, „koordinují rozvoj svého územního obvodu, spolupracují s ústředními správními úřady a koordinují zájmy obcí ve věcech regionálního rozvoje“. (Binek, Galvasová, 2011, s. 17) „Obce jsou základní jednotkou regionálního rozvoje, jsou nejčastějšími realizátory projektů na podporu regionálního rozvoje. Důležitou platformou pro uplatňování rozvoje „zdola-nahoru“ jsou různé formy meziobecní spolupráce“ (Binek, Galvasová, 2011, s. 17) jako jsou dobrovolné svazky obcí, mikroregiony z nichž „nemalý podíl činnosti přešel na místní akční skupiny. Místní akční skupiny (MAS) pracující na základě metody LEADER jsou důležitým aktérem rozvoje na místní úrovni“. (Binek, Galvasová, 2011, s. 18) Rozvoj venkovských obcí je základem rozvoje venkova. „Venkovské oblasti představují 91 % území členských států Evropské unie a jsou domovem více než 56 % jejich obyvatel, což z rozvoje venkova činí politiku prvořadého významu. V ČR zaujímá venkov podle vymezení ČSÚ 78,8 % výměry ČR, což je 91,8 % obcí, v nichž žije 29,8 % obyvatel. Venkovským prostorem jsou všechny obce s velikostí do 2000 obyvatel a dále obce s velikostí do 3000 obyvatel, které mají hustotu zalidnění menší než 150 obyvatel/km<sup>2</sup>“. (Svobodová et al, 2011, s. 9)

Mezi další významné aktéry regionálního rozvoje patří například rozvojové agentury s celostátní či regionální působností, hospodářské a agrární komory, zájmová sdružení,

instituce veřejného sektoru, nestátní neziskové organizace nebo také subjekty soukromého sektoru.

## 1.2 Financování

„Finančním nástrojem na podporu rozvoje venkova je Evropský zemědělský fond pro rozvoj venkova (EAFRD), který nepatří mezi strukturální fondy EU a nespadá tak do politiky hospodářské a sociální soudržnosti, nýbrž spadá do společné zemědělské politiky EU. Prostředky z EAFRD slouží ke zvýšení konkurenceschopnosti zemědělství, potravinářství, lesnictví a k rozvoji venkovských oblastí. V ČR jsou z něj hrazeny projekty předložené do tzv. Programu rozvoje venkova ČR, jehož řídicím orgánem je Ministerstvo zemědělství ČR“. (Strukturální fondy, © 2014) Z tohoto fondu čerpají finanční prostředky i místní akční skupiny.

I pro nastávající programové období 2014 – 2020 je hlavním finančním nástrojem pro čerpání finančních prostředků z EAFRD Program rozvoje venkova ČR. „PRV přispívá ke zlepšení stavu životního prostředí obnovou, zachováním a zlepšením ekosystémů souvisejících se zemědělstvím a lesnictvím a podporou účinného využívání zdrojů v odvětvích zemědělství, potravinářství a lesnictví. Program bude také podporovat diverzifikaci ekonomických aktivit ve venkovském prostoru s cílem vytvářet nová pracovní místa a zvýšit hospodářský rozvoj. Podporován bude komunitně vedený místní rozvoj, resp. metoda LEADER, která přispívá k lepšímu zacílení podpory na místní potřeby daného venkovského území a rozvoji spolupráce aktérů na místní úrovni“. (Strukturální fondy, © 2014)

Akreditovanou platební agenturou, čili „zprostředkovatelem finanční podpory z Evropské unie a národních zdrojů je Státní zemědělský intervenční fond (SZIF). Dotace z EU jsou v rámci společné zemědělské politiky poskytovány z Evropského zemědělského záručního fondu (EAGF) a v programovém období 2007 – 2013 také z Evropského zemědělského fondu pro rozvoj venkova (EAFRD) a z Evropského rybářského fondu (EFF)“. (Státní zemědělský intervenční fond, © 2014)

SZIF administruje a kontroluje následující platby:

- z Evropského zemědělského záručního fondu (EAGF)
- z Evropského zemědělského fondu pro rozvoj venkova (EAFRD)
- z Evropského rybářského fondu (EFF)

Evropský zemědělský fond pro rozvoj venkova se dělí do čtyř os:

OSA I – Zlepšení konkurenceschopnosti zemědělství a lesnictví

- 1.1. Opatření zaměřená na restrukturalizaci a rozvoj fyzického kapitálu a podporu inovací
- 1.2. Opatření přechodná pro Českou republiku a ostatní nové členské státy EU
- 1.3. Opatření zaměřená na podporu vědomostí a zdokonalování lidského potenciálu

OSA II – Zlepšování životního prostředí a krajiny

- 2.1. Opatření zaměřená na udržitelné využívání zemědělské půdy
- 2.2. Opatření zaměřená na udržitelné využívání lesní půdy

OSA III – Kvalita života ve venkovských oblastech a diverzifikace hospodářství venkova

- 3.1. Opatření k diverzifikaci hospodářství venkova
- 3.2. Opatření ke zlepšení kvality života ve venkovských oblastech
- 3.3. Opatření týkající se vzdělávání a informování hospodářských subjektů, působících v oblastech, na něž se vztahuje osa III

OSA IV – Leader

- 4.1. Implementace místní rozvojové strategie
- 4.2. Realizace projektů spolupráce

„Osa IV zabezpečuje i technickou pomoc, která spočívá v přípravě, sledování, hodnocení, informování a kontrole v rámci programu a dále pak ve zřízení a provozu celostátní sítě pro venkov“. (Státní zemědělský intervenční fond, © 2014)

V rámci osy IV fungují dvě opatření, ve kterých dochází k přerozdělování finančních prostředků. Opatření IV.1.1 podporuje místní akční skupiny, které realizují své strategické plány v souladu s principem LEADER a poskytuje dotace na provoz, administrativu a poradenství spojené s realizací strategií. V rámci opatření IV.1.2 místní akční skupiny odpovídají za provádění strategií a jsou vybírány projekty, které jsou z tohoto opatření financovány. MAS v tomto opatření žádá o finanční podporu na celou realizaci strategie, ale dotaci na jednotlivé projekty obdrží na svůj účet přímo koneční žadatelé.



## 2 LEGISLATIVA ROZVOJE VENKOVA A MÍSTNÍCH AKČNÍCH SKUPIN

### 2.1.1 Programové období 2007 - 2013

#### 2.1.1.1 *Legislativa EU*

- Nařízení Rady (ES) č. 1698/2005 ze dne 20. září 2005 o podpoře pro rozvoj venkova z Evropského zemědělského fondu pro rozvoj venkova (EZFRV)
- Nařízení Komise (ES) č. 1320/2006 ze dne 5. září 2006, kterým se stanoví pravidla pro přechod na podporu pro rozvoj venkova podle nařízení Rady (ES) č. 1698/2005
- Nařízení Komise (ES) č. 1974/2006 ze dne 15. prosince 2006, kterým se stanoví podrobná pravidla pro použití nařízení Rady (ES) č. 1698/2005 o podpoře pro rozvoj venkova z Evropského zemědělského fondu pro rozvoj venkova (EZFRV)
- Nařízení Komise (ES) č. 1975/2006 ze dne 7. prosince 2006, kterým se stanoví prováděcí pravidla k nařízení Rady (ES) č. 1698/2005, pokud jde o provádění kontrolních postupů a podmíněnosti s ohledem na opatření na podporu rozvoje venkova

#### 2.1.1.2 *Legislativa ČR*

- Program rozvoje venkova ČR schválený EK – jedná se o programový dokument pro čerpání finančních prostředků z Evropského zemědělského fondu pro rozvoj venkova (EAFRD) na období 2007 – 2013. Schváleno výborem pro rozvoj venkova Evropské komise dne 23. května 2007.
- Národní strategický plán rozvoje venkova ČR na období 2007 – 2013 – dokument schválený vládou ČR usnesením č. 499/2006 ze dne 10. května 2006. Jedná se o strategický dokument pro rozvoj venkova ČR pro období 2007 – 2013, který se realizuje prostřednictvím programového dokumentu Program rozvoje venkova ČR na období 2007 – 2013.
- Zákon č. 248/2000 Sb., o podpoře regionálního rozvoje
- Zákon č. 129/2000 Sb., o krajích
- Zákon č. 128/2000 Sb., o obcích

### 2.1.2 PROGRAMOVÉ OBDOBÍ 2014 – 2020

Evropská legislativa, která upravuje podmínky programového období 2014 – 2020 byla schválena v prosinci loňského roku. V České republice přípravy na programové období 2014 – 2020 probíhají již od roku 2010, v čele celého procesu přípravy je Ministerstvo pro místní rozvoj, které spolupracuje s celou škálou partnerů na národní i regionální úrovni a přispívá tak k naplňování principu partnerství. Nejdůležitějším smluvním dokumentem mezi Českou republikou a Evropskou komisí je Dohoda o partnerství. První návrh této Dohody byl vládou projednán dne 12. června 2013 a bylo k němu přijato usnesení pod č. 447/2013. Podle dalšího usnesení vlády č. 809/2013 bude vládě předložena Dohoda o partnerství ke schválení společně s jednotlivými programy do konce března 2014.

### 3 PROBLEMATIKA MÍSTNÍCH AKČNÍCH SKUPIN

#### 3.1 Základní pojmy

Základní pojmy jsou čerpány z Manuálu tvorby Strategie komunitně vedeného místního rozvoje pro programové období 2014-2020.

**Opatření** – představují konkretizaci vize, priorit a cílů a rozpracovávají způsob dosažení cílů vycházející ze znalosti území, jeho problémů.

**Kancelář MAS** – je výkonnou složkou. Kancelář zřizuje právnická osoba a řídí ji vedoucí zaměstnanec pro realizaci SCLLD, který zodpovídá za její chod. Dle možností a personální politiky dané MAS kancelář zaměstnává další pracovníky, příp. využívá služeb externích dodavatelů a spolupracuje s dobrovolníky. Kancelář zajišťuje zpracování a implementaci ISÚ;

**Komunitně vedený místní rozvoj (CLLD)** – je metoda pro zapojení partnerů na místní úrovni, včetně občanské společnosti a místních ekonomických subjektů při vytváření a provádění místních integrovaných strategií, které pomáhají v daném území a společenství vytvořit přechod k udržitelnější budoucnosti;

**Kontrolní funkce (Dozorčí rada)** – orgán plnící kontrolní funkci zejména dohlíží na dodržování stanovených postupů a zásad, včetně interních předpisů dané MAS a sleduje naplňování usnesení Nejvyššího orgánu MAS;

**Místní partnerství** – tvoří veřejný, soukromý a neziskový sektor, resp. skupina fyzických a právnických osob se zájmem o rozvoj daného regionu, je hlavním hybatelem aktivit dané MAS. Působí na uceleném venkovském území s počtem obyvatel od 10 000 do 150 000 obyvatel;

**Monitorovací funkce (Monitorovací výbor)** – orgán, který plní monitorovací funkci především sleduje naplňování stanovených cílů a monitorovacích indikátorů ve vztahu k ISÚ;

**Nejvyšší orgán MAS** – Společná schůze zakladatelů a členů MAS – jedná se o nejvyšší orgán MAS, který sdružuje všechny její členy;

**Neziskový sektor** – subjekty, které nebyly založeny za účelem zisku a nejsou zahrnuty ve veřejném ani podnikatelském sektoru;

**Operační program** – základní strategický dokument tematické, finanční a technické povahy pro konkrétní tematickou oblast nebo území, ve kterém jsou popsány konkrétní cíle a

priority pro čerpání z EFRR, ESF, FS, EZFRV a ENRF v programovém období 2014 – 2020, kterých chce členský stát v dané tematické oblasti dosáhnout a jakým způsobem, s vazbou na Dohodu o partnerství a strategii Unie. Jedná se o závazný dokument pro řídicí orgán daného programu vůči Evropské komisi;

**Participativní metoda zpracování strategie** – metoda založená na zapojení klíčových partnerů, veřejnosti i významných odborníků či subjektů do zpracování strategie. Dává prostor pro získání více názorů a pohledů na projednávanou tematiku;

**Program** – je pojem platný pro dokument popisující čerpání z EZFRV;

**Programový rámec** – dokument definující realizaci části ISÚ prostřednictvím jednoho z dotačních programů podporovaných z fondů EU;

**Rozhodovací funkce (Programový výbor)** – kolektivní orgán MAS, který rozhoduje o jednotlivých krocích v rámci postupu realizace ISÚ;

**Soukromý sektor** – neveřejné právnické či fyzické osoby podnikající i nepodnikající;

**Standardy MAS** – požadavky, které musí MAS splňovat pro to, aby obdržela Certifikát MAS 2014 – 2020 a mohla žádat o podporu implementace své SCLLD;

**Strategie komunitně vedeného místního rozvoje (SCLLD)** – soubor doložení minimálních standardů fungování MAS, integrované strategie území MAS a programových rámců zařazených do Integrovaného akčního plánu rozvoje území MAS;

**Strategické dokumenty** – dlouhodobé programy rozvoje území nebo oblasti činnosti, služeb, např. integrovaná strategie území (ISÚ);

**Územní působnost MAS** – geografická oblast vymezená katastrálním územím obcí, jejichž zastupitelstva vydala souhlas s realizací Integrované strategie území (ISÚ) dané MAS na jejich území. Tato oblast musí být geograficky celistvá a soudržná;

**Veřejný sektor** – obce, dobrovolné svazky obcí, orgány státní správy a další členové MAS, kteří jsou zřizováni či vlastněni min. z 50 % obcemi, dobrovolnými svazky obcí, kraji či státem bez ohledu na jejich právní subjektivitu např. příspěvkové organizace, ale také podniky s majoritním vlastnictvím obcí či státu (technické služby, Lesy ČR);

**Výběrová funkce (výběrová komise)** – kolektivní volený orgán MAS, který na základě předem stanovených kritérií a postupů hodnotí předložené žádosti subjektů z území a vybírá vhodné projekty, které nejlépe naplňují cíle ISÚ;

**Zřizovací dokument** – stanovy, zakládací listina, statut.

### 3.2 Místní akční skupina

„Místní akční skupina je základním nástrojem metody LEADER. Je tvořena místními aktéry na principu partnerství soukromé a veřejné sféry. Sdružují zástupce samospráv a dalších veřejných institucí, podnikatele a nestátní neziskové organizace“. (Pelcl, 2008, s. 13) Členy místní akční skupiny (MAS, ang. local action group, LAG) jsou i aktivní občané, což je velmi pozitivním jevem. Tato „mezisektorová a mezioborová partnerství společně formulují strategie rozvoje a ty se pak pomocí podpory místních projektů a realizací vlastních aktivit snaží naplňovat. Místní akční skupiny se tak stávají důležitými aktéry na poli rozvoje venkovského prostoru, jsou spojeny s distribucí dotačních prostředků subjektům, jež působí na územích, kde místní akční skupiny operují. MAS se taktéž stávají aktivní součástí společenského a kulturního prostředí regionu“. (Pelcl, 2008, s. 13)

Místní akční skupina je společenstvím občanů, neziskových organizací, soukromé podnikatelské sféry a veřejné správy, které spolupracuje na rozvoji venkova, zemědělství a získávání finanční podpory z EU a z národních programů pro svůj region a to metodou LEADER. MAS je neziskovou organizací nezávislou na politickém rozhodování. Občanská společnost a partneři ze soukromého sektoru by měli mít minimálně 50 % rozhodovací právo a žádná zájmová skupina nesmí mít více než 49 % hlasů.

Základním cílem MAS je zlepšování kvality života a životního prostředí ve venkovských oblastech. Jedním z nástrojů je také aktivní získávání a rozdělování dotačních prostředků. V programovém období 2007 – 2013 rozdělovalo finanční prostředky z Programu rozvoje venkova celkem 112 MAS působících na území ČR. Na nové programové období 2014 – 2020 se připravuje 174 zaregistrovaných MAS, z toho je 62 místních akčních skupin nových nebo nepodpořených z minulého období.

### 3.3 Metoda LEADER

„Metoda LEADER je v Evropské unii používána k rozvoji venkovských oblastí již od roku 1991. Klade důraz na zapojení a spolupráci místních aktérů, protože jedině oni dobře znají silné a slabé stránky dané oblasti, tedy její potenciál a jsou schopni společně problémy také společně řešit. Místní společenství a partnerství občanů, veřejné správy, neziskových organizací a podnikatelů vytvářejí společně organizace zvané místní akční skupiny“. (Komunitně vedený místní rozvoj v praxi ČR, © 2012) Název LEADER je zkratkou z francouz-

ského „Liaison Entre Actions de Développement de l'Économie Rurale“ což znamená „Propojení aktivit rozvíjejících venkovskou ekonomiku“. (Komunitně vedený místní rozvoj v praxi ČR, © 2012)

„Jeden důležitý výsledek LEADER bylo zavedení programu LEADER jako metody. Tato metoda předpokládá spolupráci v rámci veřejné správy a soukromého sektoru a její aplikace má pozoruhodný vliv na řízení převážně ve venkovských regionech celé Evropy. Existují tři hlavní prvky charakterizující provádění metody LEADER:

- 1) území nebo LEADER oblast,
- 2) integrované strategie
- 3) místní akční skupina (MAS), vyznačující se decentralizovaným financováním, spoluprací a partnerstvím mezi veřejnými a soukromými subjekty“. (OECD, 2006, s. 92)

„Hlavní myšlenkou přístupu Leader je, že vzhledem k rozmanitosti evropských venkovských oblastí, rozvojové strategie jsou účinnější a efektivnější pokud je rozhodováno na místní úrovni místních aktérů, jsou doprovázené jasnými a transparentními postupy, je podpora ze strany příslušných orgánů veřejné správy a potřebné technické pomoci pro dobrou praxi“. (European Communities, 2006, s. 8)

„Hlavním přínosem metody LEADER je stimulace místního rozvoje přístupem „zdola – nahoru“. (Pelcl, 2008, s. 13) „Tak zvaný přístup bottom-up znamená, že místní aktéři se podílejí na rozhodování o strategii a volbě priorit, které mají být sledovány v jejich místní oblasti. Zkušenosti ukázaly, že přístup zdola nahoru by neměl být považován za alternativu nebo protiklad k přístupu z vnitrostátních anebo regionálních orgánů, ale spíše jako jejich kombinace a interakce s nimi za účelem dosažení lepších celkových výsledků.“ (European Communities, 2006, s. 9)

Sedm základních principů metody LEADER stanovuje Nařízení rady EU č. 1698/2005, čl. 61. Jsou to:

- ✓ Existující strategie místního rozvoje
- ✓ Partnerství mezi veřejným a soukromým sektorem na místní úrovni tvořící místní akční skupinu (MAS)
- ✓ Přístup „zdola – nahoru“ při přípravě a realizaci strategie
- ✓ Integrované a vícesektorové akce
- ✓ Inovační přístup

- ✓ Spolupráce
- ✓ Vytváření sítí

„V rámci EU byla metoda LEADER realizována zpočátku jako iniciativa. Od roku 2003 jsou principy metody LEADER uplatňovány i v České republice, nejdříve pilotně v rámci programu obnovy venkova Ministerstva pro místní rozvoj ČR, od roku 2004 jako samostatný národní program LEADER ČR administrovaný Ministerstvem zemědělství ČR a od roku 2005 jako součást operačního programu Rozvoj venkova a multifunkční zemědělství“. (Komunitně vedený místní rozvoj v praxi ČR, © 2012)

V programovém období let 2007 – 2013 je oficiálně metoda LEADER součástí Programu rozvoje venkova České republiky (PRV), kdy projekty prováděné metodou LEADER tvoří osu IV tohoto programu.

V programovém období let 2014 – 2020 je navrženo, aby se „metoda LEADER stala součástí všech budoucích operačních programů, které budou realizovat své cíle ve venkovském prostoru, a aby tyto programy začlenily místní akční skupiny jako nedílnou součást své implementační struktury jako efektivní zástupce venkovských společenství“. (Národní strategický plán LEADER 2014+, © 2011)

### **3.4 Národní síť místních akčních skupin ČR, o.s.**

„Sdružením místních akčních skupin je Národní síť místních akčních skupin ČR, o.s., jejímž posláním je především sdružovat MAS, reprezentovat a zastupovat MAS na národní úrovni vůči vládním institucím, ministerstvům a organizacím zřizovanými ministerstvy a dalším relevantním subjektům a na mezinárodní úrovni vůči organizacím a subjektům pracujícím v intencích iniciativy LEADER a ve vztahu k ostatním partnerům, institucím a úřadům apod. V neposlední řadě je NS MAS ČR svými členy pověřena spolupracovat a komunikovat s kraji, s organizacemi zabývajícími se rozvojem venkova, s finančními ústavy, na mezinárodní úrovni s příslušnými institucemi EU, s mezinárodními institucemi zabývajícími se problematikou venkova a metodou LEADER. Součástí činnosti je propagace a medializace ve sdělovacích prostředcích a vlastními aktivitami“. (O nás, © 2014)

### **3.5 Příprava pro programové období 2014 – 2020**

„V programovém období 2014 – 2020 povede podpora ve formě společných právních rámců a harmonizovaných pravidel pro pět fondů Společného strategického rámce k větší kon-

zistenci a podpoří vznik strategií vedených místními komunitami a financovaných z více fondů. Jednotnou metodologii bude možno uplatnit na všechny fondy a regiony, všechny regiony tak budou moci využít podpory EU. Pro konečné příjemce tak bude snazší vytvářet strategie financované z více fondů lépe odpovídající jejich potřebám a podmínkám, například v oblastech, ve kterých najdeme venkovské i městské aspekty. To bude zajištěno koordinovaným budováním kapacity, výběrem, schválením a financováním strategií pro místní rozvoj a místních akčních skupin“. (Manuál tvorby Strategie komunitně vedeného místního rozvoje pro programové období 2014-2020, © 2014)

### 3.5.1 Dokumenty

Jelikož stále není podepsaná Dohoda o partnerství, jako stěžejní dokument mezi Evropskou komisí a Českou republikou, následující informace jsou také jako návrh, který obdržela každá místní akční skupina, aby se mohla postupně seznámit s připravovanými náležitostmi nadcházejícího programového období. Každá místní akční skupina musí připravit následující dokumenty:

- ✓ Kritéria přijatelnosti MAS
- ✓ Integrovanou strategii území MAS
- ✓ Integrovaný akční plán rozvoje území MAS (IAPRÚ)
- ✓ Akční plán pro vlastní zdroje

#### 3.5.1.1 Kritéria přijatelnosti MAS

Každá z místních akčních skupin působících na území České republiky musí splnit kritéria přijatelnosti, díky kterým prokáže, že je schopna plnit tzv. zprostředkovatele evropských dotací. Za nastavení těchto kritérií je zodpovědné Ministerstvo zemědělství. MAS, které budou v této fázi úspěšné a obdrží Certifikát MAS 2014 – 2020 budou moci předkládat žádosti o podporu svých ISÚ Ministerstvu pro místní rozvoj, které bude zodpovědné za tuto část výběru MAS. MAS, které budou vybrány k podpoře, budou muset plnit stanovená kritéria přijatelnosti i v průběhu implementace ISÚ. Průběžnou kontrolu bude provádět Státní zemědělský intervenční fond.

Kritéria přijatelnosti jsou rozdělena do pěti tematických okruhů:

- ✓ Územní působnost
- ✓ Partnerství
- ✓ Orgány MAS



- ✓ Kancelář MAS
- ✓ Institucionalizace MAS

Popis jednotlivých okruhů kritérií přijatelnosti je čerpán z Metodiky přijatelnosti pro standardizaci místních akčních skupin v programovém období 2014-2020.

**Územní působnost** – nastavení kritérií vychází z praxe z předchozích programových období.

- územní působnost je celistvé, netvoří je izolované územní celky
- území působnosti MAS má 10 tis. až 100 tis. obyvatel a nezahrnuje města s více než 25 tis. obyvateli
- území jednotlivých MAS se nesmí překrývat
- všechna zastupitelstva obcí dotčené MAS schválí zařazení správního území obce do území působnosti ISÚ dotčené MAS na období 2014 – 2020

**Partnerství** – většina podmínek vychází z dikce návrhu obecného nařízení pro Evropské strukturální a investiční fondy a taktéž ze zkušeností z předchozích programových období. Novinkou je stanovení minimálního počtu členů MAS.

- MAS tvoří partnerství mezi veřejným a soukromým sektorem
- partneři MAS musí mít na území působnosti MAS trvalé bydliště, sídlo nebo provozovnu nebo musí prokazatelně na daném území místně působit
- MAS je partnerství otevřené novým členům – jsou zveřejněny podmínky pro přistoupení nových členů
- počet členů je nejméně 21, zároveň minimální poměr počtu členů vůči počtu obyvatel území působnosti místního partnerství je 1:2000
- každá fyzická osoba může při jednání orgánů MAS zastupovat pouze jeden subjekt, fyzická osoba, která působí v zastupitelstvu obce, může zastupovat v orgánu MAS pouze příslušnou obec
- jeden subjekt může být členem pouze jednoho orgánu

**Orgány MAS** – orgány jsou nastaveny tak, aby byly schopny plnit činnosti, které jim ukládá návrh obecného nařízení pro Evropské strukturální a investiční fondy. Opět se vychází ze zkušeností z předchozích programových období.

- MAS má vytvořeny vlastní orgány plnící minimálně funkce rozhodovací, monitorovací a kontrolní, kompetence těchto povinných orgánů jsou stanoveny statuty a jednacími řády, které jsou zveřejněny na internetových stránkách MAS

- na rozhodovací úrovni nesmí ani veřejný sektor ani žádná ze zájmových skupin představovat více než 49 % hlasovacích práv
- člen orgánu, který plní rozhodovací funkci, nemůže být zároveň členem orgánu, který plní kontrolní funkci
- MAS má stanovenou výběrovou komisi, její kompetence, způsob jednání jsou stanoveny jednacím řádem. Složení musí být stanoveno tak, že veřejný sektor ani žádná ze zájmových skupin nesmí představovat více než 49 % hlasovacích práv. Členové komise nemohou být zároveň žadatelé v příslušné výzvě, o které rozhodují. Výběrová komise musí být složena pouze z fyzických osob, která na území MAS prokazatelně působí, jsou voleni max. na 1 rok
- z jednání orgánů MAS a z jednání výběrové komise jsou pořizovány zápisy, jejichž přílohou je prezenční listina. Zápisy jsou zveřejněny nejpozději do 10 kalendářních dnů od data jednání
- všichni členové orgánu plnící rozhodovací funkci a všichni členové výběrové komise jsou přímo voleni nejvyšším orgánem, ve kterém jsou zastoupeni všichni členové MAS
- v žádné z obcí MAS není koncentrováno více než 40 % členů výběrové komise ani žádného z povinných orgánů
- všichni členové povinných orgánů, výběrové komise a zaměstnanci MAS musí podepsat čestné prohlášení, kterým se zavážou k plnění etického kodexu.

**Kancelář MAS** – je výkonnou složkou MAS. Kancelář zřizuje právnická osoba a řídí ji hlavní manažer MAS, který zodpovídá za její chod. Zajišťuje zpracování a implementaci ISÚ. Kritéria jsou opět nastavena na základě zkušeností z předchozích programových období tak, aby byla zajištěna maximální transparentnost.

- MAS má zpracováno organizační schéma Kanceláře, které pokrývá veškerou činnost a všechny procesy s uvedením jednotlivých pracovních pozic, jejich vzájemné nadřazenosti, podřízenosti a zastupitelnosti, pracovních náplní, odpovědností za jednotlivé kroky a kvalifikačních požadavků na pracovníky
- organizační struktura pracovníků kanceláře MAS vč. uvedení základních kontaktů je zveřejněna na internetových stránkách MAS
- manažer MAS a všichni pracovníci kanceláře MAS pracují pouze pro jednu MAS

- manažer MAS ani žádný z pracovníků kanceláře MAS nesmí být členem žádného z povinných orgánů ani členem výběrové komise. Manažer nesmí být zároveň statutárním orgánem MAS. Manažer se může účastnit jednání orgánů MAS
- kancelář je viditelně označena
- kancelář MAS využívá datovou schránku
- MAS musí mít vlastní internetové stránky

### **Institucionalizace MAS**

Do konce roku 2013 mohla být místní akční skupina založena jako:

**Občanské sdružení (o.s.)** – podle zákona č. 83/1990 Sb., o sdružování občanů, ve znění pozdějších předpisů. V tomto případě se „jejími členy nemohou stát obce, ale obec může do MAS nominovat svého zástupce např. starostu, který zde může hájit zájmy obce“. (Pelcl, 2008, s. 14)

**Obecně prospěšná společnost (o.p.s.)** – podle zákona č. 248/1995 Sb., o obecně prospěšných společnostech, ve znění pozdějších předpisů. Touto formou založená MAS „nemá možnost se po založení rozšiřovat na principu členství. MAS je tedy třeba zřídit jako orgán o.p.s. a jednotlivé subjekty zapojené do MAS evidovat jako partnery obecně prospěšné společnosti“. (Pelcl, 2008, s. 14)

**Zájmové sdružení právnických osob (z.s.p.o.)** – podle § 20 písm. f) zákona č. 40/1964 Sb., Občanský zákoník, ve znění pozdějších předpisů. Tato právní forma může být omezující při čerpání dotací mimo programy LEADER. „V řadě programů podpory nemůže být zájmové sdružení právnických osob žadatelem. Členem tohoto sdružení se navíc mohou stát pouze právnické osoby a členství v MAS je tak uzavřeno fyzickým osobám podnikajícím i nepodnikajícím“. (Pelcl, 2008, s. 14)

Od 1.1.2014, kdy nabyl účinnosti nový Občanský zákoník č. 89/2012 Sb., došlo i ke změně v právní formě jak stávajících místních akčních skupin, tak také nově vznikajících. Stávající občanská sdružení měla během roku 2013 možnost učinit změnu právní formy a to na základě zákona č. 68/2013 Sb., o změně právní formy občanského sdružení na obecně prospěšnou společnost a o změně zákona č. 248/1995 Sb., o obecně prospěšných společnostech a o změně a doplnění některých zákonů, ve znění pozdějších předpisů na obecně prospěšnou společnost. V případě, že tak neučinila, dnem účinnosti nového občanského zákoníku zanikl zákon č. 83/1990 Sb., o sdružování občanů, ve znění pozdějších předpisů a u MAS došlo ke změně právní formy na spolek nebo se mohou místní akční skupiny pře-

transformovat na ústav. Hlavní činností spolků je spolková činnost vykonávaná členy nebo pro členy. Ústavy budou poskytovat obecně prospěšné služby nebo realizovat obecně prospěšné činnosti v režimu obdobném fungování obecně prospěšné společnosti.

Všechny místní akční skupiny založené do 31.12.2013 jako obecně prospěšné společnosti podle zákona č. 248/1995 Sb., o obecně prospěšných společnostech, ve znění pozdějších předpisů s účinností nového občanského zákoníku pokračují ve stejné právní formě, budou se řídit zákonem o obecně prospěšných společnostech, ale po 1.1.2014 již není možné obecně prospěšnou společnost založit.

U právní formy založené podle zákona č. 40/1964 Sb., občanského zákoníku, ve znění pozdějších předpisů, to znamená u zájmových sdružení právnických osob budou nadále existovat pouze ty MAS, které vznikly do 31.12.2013. Po 1.1.2014 již nebude možné v této právní formě další zakládat.

Každá z výše uvedených právních forem má své výhody a nevýhody, proto volba té nejvhodnější je ponechána na každé konkrétní MAS.

### **3.5.1.2 Integrovaná strategie území MAS**

„ISÚ je střednědobou strategií, která vychází ze záměrů dlouhodobého udržitelného rozvoje území a je součástí komunitně vedeného místního rozvoje. Jde o ucelený rozvojový dokument, který se vztahuje na území působnosti MAS. Propojuje subjekty, záměry a zdroje. Má širší záběr než integrovaný akční plán rozvoje území obsahující programové rámce“. (Manuál tvorby Strategie komunitně vedeného místního rozvoje pro programové období 2014-2020, © 2014)

Strategie musí být „zpracovaná na základě komunikace s obyvateli, neziskovými organizacemi a spolky, podnikateli a obcemi v regionu. Obsahuje kompletní problematiku území s definováním všech rozvojových směrů“. Je vytvářena „na základě reálných potřeb, zjištěných na základě doložitelného průzkumu regionu, přístup k tvorbě strategií je založený na důkazech“. (Manuál tvorby Strategie komunitně vedeného místního rozvoje pro programové období 2014-2020, © 2014)

„Strategie ve svém akčním plánu zahrnují konkrétní a adresná opatření včetně návrhů typů projektů v nich obsažených, definují implementační strukturu a procesy, stanovují indikátory pro měření úspěšnosti realizace projektů. V ISÚ je třeba nadefinovat i cílové skupiny“, (Manuál tvorby Strategie komunitně vedeného místního rozvoje pro programové ob-

dobí 2014-2020, © 2014) což znamená, komu daný cíl strategie přinese prospěch, pro koho budou jednotlivé cíle výhodné, komu pomůže jejich naplnění. Nejedná se o příjemce dotace. „Efektivita těchto opatření realizovaných v rámci strategie je průběžně evaluována, to znamená, že je nutné stanovit reálné monitorovací indikátory a průběžné a cílové stavy, které lze prokazatelně sledovat“. (Manuál tvorby Strategie komunitně vedeného místního rozvoje pro programové období 2014-2020, © 2014) Takto vznikající strategie budou mít definovaný i předpokládaný způsob financování jejich realizace. Cíle strategie musí tedy mít definovaný zdroj, ze kterého lze tento cíl realizovat.

Pokud se příslušná MAS nachází na území velkoplošných chráněných území, jako jsou chráněné krajinné oblasti nebo národní parky nebo se tato území nachází na území více MAS, je potřeba tato území jak samostatně zanalyzovat, tak samostatně zpracovat část strategie pro tato území.

### **3.5.1.3 Integrovaný akční plán rozvoje území MAS (IAPRÚ)**

„IAPRÚ je implementačním nástrojem strategie komunitně vedeného místního rozvoje, který integruje priority a požadavky komunity z předmětného území vůči dotačním programům a je tvořen jednotlivými programovými rámci. IAPRÚ rozpracovává strategii rozvoje na kratší období, obsahuje odsouhlasené projekty, které naplňují cíle ISÚ a určuje zdroje na jejich realizaci. Jedná se o zdroje finanční, lidské, technické a další. IAPRÚ bude aktualizován nejméně jednou ročně na základě vyhodnocení průběhu a výsledků akcí a změn vnitřních či vnějších faktorů“. (Manuál tvorby Strategie komunitně vedeného místního rozvoje pro programové období 2014-2020, © 2014)

Integrovaná strategie území a integrovaný akční plán rozvoje území MAS formou programových rámců, což je nástroj implementace ISÚ tvoří společně strategií komunitně vedeného místního rozvoje.

### **3.5.1.4 Akční plán pro vlastní zdroje**

Jedná se o projekty a aktivity naplňující ISÚ, které budou zajištěné z místních zdrojů.

## **3.5.2 Financování**

Jak jsem již výše uvedla, bude komunitně vedený místní rozvoj v příštím programovém období 2014 – 2020 začleněn jako zvláštní prioritní osa ve více operačních programech než doposud. Mělo by se jednat o šest operačních programů, Program rozvoje venkova a

OP Technická pomoc, který bude zajišťovat prostředky na realizaci aktivit, systém monitoringu a plnění Dohody o partnerství, sběr dat, tvorbu studií, analýz apod. Mezi operační programy, ze kterých by měly, místní akční skupiny čerpat finanční prostředky patří:

#### ❖ **OP Životní prostředí (OPŽP)**

„Cílem navrhovaného operačního programu je zajistit ochranu a kvalitní a zdravé prostředí pro život obyvatel ČR, podpořit efektivní využívání zdrojů a eliminovat negativní dopady lidské činnosti na životní prostředí a s tím související snižování dopadů změn klimatu.

Zaměření: ovzduší, voda, odpady a ekologické zátěže, biodiverzita, krajina, půda, opatření pro případ mimořádných událostí v oblasti životního prostředí.“ (Návrhy operačních programů, © 2014)

Řídícím orgánem je Ministerstvo životního prostředí

#### ❖ **OP Rybářství**

„Cílem je rozvoj udržitelného chovu ryb v České republice a zjištění rovnoměrných dodávek sladkovodních ryb během roku na domácí trh včetně rozvoje mimo produkčních funkcí rybníků.

Zaměření: podpora zachování udržitelné produkce tržních ryb z tradiční akvakultury“ (Návrhy operačních programů, © 2014)

Řídícím orgánem je Ministerstvo zemědělství

#### ❖ **Program rozvoje venkova (PRV)**

„Cílem Programu rozvoje venkova je posílit vazby mezi zemědělstvím, produkcí potravin a lesnictvím, zvýšit konkurenceschopnost zemědělských, potravinářských a lesnických podniků“ . (Návrhy operačních programů, © 2014)

Řídícím orgánem je Ministerstvo zemědělství

#### ❖ **OP Podnikání a inovace pro konkurenceschopnost (OPPI)**

„Cílem operačního programu je zajistit podporu podnikatelského prostředí a inovací pro zvýšení konkurenceschopné ekonomiky ČR.

Zaměření: podpora podnikání, inovací v podnikatelském sektoru, energetických úspor, ICT infrastruktury.“ (Návrhy operačních programů, © 2014)

Řídícím orgánem je Ministerstvo průmyslu a obchodu

### ❖ OP Vývoj, věda a vzdělávání (OPVVV)

„Cílem navrhovaného operačního programu je významnými investicemi do produkce nových znalostí a kvalifikovaných lidských zdrojů urychlit strukturální posun české ekonomiky směrem ke znalostní ekonomice, tzn. k ekonomice založené na vzdělané pracovní síle, využívání špičkových technologií, podpoře kreativity, produkci kvalitních výsledků výzkumu a jejich transformaci do inovací a do konkurenční výhody českých firem. Cílem tohoto operačního programu je také transformace české vzdělávací soustavy směrem k zajištění rovných příležitostí ve vzdělávání a podpoře vzdělávání dětí se speciálními vzdělávacími potřebami v rámci hlavního výchovně-vzdělávacího proudu a zajištění předškolní přípravy zejména pro děti se sociálním znevýhodněním

Zaměření: podpora výzkumu a vývoje, zvyšování kvality vzdělávání a vytváření kvalitních lidských zdrojů a nových znalostí, provázání veřejných investic do vzdělávání, výzkumu, vývoje a inovací s širším hospodářským a společenským prostředím regionu, podpora rovným příležitostem ve vzdělávání a odstranění segregace ve vzdělávání dětí se speciálními vzdělávacími potřebami, zejména dětí se sociálním znevýhodněním, mimo jiné romských.“ (Návrhy operačních programů, © 2014)

Řídícím orgánem je Ministerstvo školství, mládeže a tělovýchovy

### ❖ OP Zaměstnanost

„Cílem tohoto operačního programu je zajištění efektivního trhu práce pro zajištění udržitelné a dlouhodobé konkurenceschopnosti ČR a zároveň snižování sociálního vyloučení s důrazem na začleňování znevýhodněných respektive ohrožených skupin obyvatelstva do trhu práce.

Zaměření: podpora opatření na trhu práce, sociální začleňování, podpora zdraví, instituce“ (Návrhy operačních programů, © 2014)

Řídícím orgánem je Ministerstvo práce a sociálních věcí

### ❖ Integrovaný regionální OP (IROP)

„Cílem je posílení regionální konkurenceschopnosti a kvality života obyvatel prostřednictvím propojení intervencí národního i regionálního charakteru s významným dopadem na území.

Zaměření: Podpora vyváženého rozvoje území regionu“ (Návrhy operačních programů, © 2014)

Řídícím orgánem je Ministerstvo pro místní rozvoj.

❖ **OP Technická pomoc (OPTP)**

„Cílem operačního programu je zajištění prostředků na realizaci horizontálních aktivit pro systém koordinace a řízení v programovém období 2014 – 2020.

Zaměření: zajištění horizontálních činností koordinace a dalších činností ve vztahu k OP provoz systému pro monitoring a plnění Dohody o partnerství, centrální sběr dat, tvorba studií, analýz a vyhodnocení ve vztahu k plnění Dohody o partnerství, naplňování principu partnerství“ (Návrhy operačních programů, © 2014)

Řídícím orgánem je Ministerstvo pro místní rozvoj.

Pro každý operační program bude definována finanční výše využití nástroje Komunitně vedeného místního rozvoje (CLLD), z jednotlivých OP se budou načítat alokace v Dohodě o partnerství, kde bude stanovena celková alokace pro CLLD na celé plánovací období. Ve vyjednávání je částka cca 50 mld. Kč ze všech operačních programů včetně podpory administrace. Pokud se začnou rozdělovat finanční prostředky od roku 2015 a bude skutečně vyjednána tato částka, pak každá MAS v České republice bude disponovat finančním obnosem cca 49,01 ml Kč na rok.



## 4 POUŽITÉ METODY

Diplomová práce je zaměřena na možnosti rozvoje obcí po založení místní akční skupiny Jižní Haná a jejich přípravu na programové období 2014 - 2020. V teoretické části diplomové práce jsem používala data sekundární, která jsem vyhledala na stránkách Národní sítě místních akčních skupin a v níže uvedené literatuře. V praktické části, při samotné analýze MAS Jižní Haná jsem pracovala jak s daty primárními, která jsem získala na základě rozhovoru s pověřenou projektovou manažerkou místní akční skupiny Jižní Haná, tak s daty sekundárními, která jsem vyhledala na stránkách Českého statistického úřadu.

Pro vysvětlení pojmu primární a sekundární data Surynek, Komárková, Kašparová (2001) říká, že primární dokumenty jsou doklady „z první ruky“. Sekundární dokumenty jsou ty, které vznikly zpracováním dat primárních. Primární dokumenty jsou nejcennějším materiálem pro analýzu. S tímto tvrzením plně souhlasím.

Mezi techniky sociologického výzkumu, které jsem uplatnila ve své diplomové práci, patří dotazování na ulici, podle předem připravených otázek v dotazníku. „Dotazování na ulici má své výhody v tom, že šetří čas tazatele i respondenta“. (Surynek, Komárková, Kašparová, 2001. s. 111) V dotazníku jsem použila hlavně otázky uzavřené, které měly stanoveny varianty odpovědí, dvě otázky byly i otevřené, čímž respondenti dostali svobodu k vyjádření.

Další použitou metodou je individuální osobní rozhovor, který mi poskytla projektová manažerka a pověřená koordinátorka místní akční skupiny Jižní Haná. „Hlavní výhodou osobního dotazování je, že umožňuje získat informace hlubšího a širšího zaměření. V osobním dotazování, které vede tazatel, snese respondent větší zátěž. Výhodou také je, že rozhovor je stále pod kontrolou. Dále bývá často užitečné, že tazatel může připojit další poznámky, které významně osvětlí problém z nového úhlu pohledu. Velmi cenné je, že rozhovor lze doplnit i o další techniky, např. pozorovací“. (Surynek, Komárková, Kašparová, 2001, s. 83)

Metodu pozorování jsem taktéž uplatnila. Dostala jsem možnost zúčastnit se jednání se starosty jednotlivých obcí, kteří představili dalším členům MAS Jižní Haná své obce a své projektové záměry na další programové období. Dále jsem techniku pozorování mohla uplatnit, když jsem se zúčastnila jednání programového výboru a výběrové komise MAS Jižní Haná, kdy byly hodnoceny a vybírány projekty v rámci tréninkové výzvy z opatření III.4.1. Získávání dovedností, animace a provádění z dotace Programu rozvoje venkova

ČR. „Pozorování je velmi starou výzkumnou metodou“. (Surynek, Komárková, Kašparová, 2001, s. 122)

Na základě provedené socioekonomické analýzy byla vypracovaná SWOT analýza. „SWOT analýza je komplexní metodou kvalitativního hodnocení. Jádro metody spočívá v klasifikaci a ohodnocení jednotlivých faktorů, které jsou rozděleny do čtyř základních skupin, a to na faktory vyjadřující silné nebo slabé vnitřní stránky subjektu a faktory vyjadřující příležitosti a hrozby jako vlastnosti vnějšího prostředí. SWOT analýza je součástí strategického (dlouhodobého) plánování společnosti. Umožňuje formulovat strategické vize a to rozvojem silných stránek, odstraněním slabých stránek, využitím budoucích příležitostí, vyhnutím se rizikům“. (Metodický návod pro tvorbu SWOT analýz s příkladem, © 2012)

Další metodou využitou v této práci byla metoda komparativní neboli srovnávací. V praktické části, při zpracování socioekonomické analýzy jsem získaná sekundární data porovnávala jak na úrovni krajské, tak i na úrovni národní.

## **II. PRAKTICKÁ ČÁST**

## 5 MÍSTNÍ AKČNÍ SKUPINA JIŽNÍ HANÁ

Ustavující schůze zakládajících členů místní akční skupiny Jižní Haná o.p.s. proběhla dne 3. září 2012, kde byla schválena a podepsána zakládací smlouva, byli jmenováni členové správní a dozorčí rady, kteří ze svého středu zvolili předsedu a místopředsedu správní rady a předsedu dozorčí rady. Právní forma místní akční skupiny byla zvolena jako obecně prospěšná společnost, proto byla MAS Jižní Haná o. p. s. založena na základě zákona č. 248/1995 Sb., o obecně prospěšných společnostech v platném znění a zapsána do rejstříku obecně prospěšných společností vedeného Krajským soudem v Brně, oddíl O, vložka 520, dne 13. října 2012. Společnosti bylo přiděleno identifikační číslo 293 72 232.

**Obrázek 1** Územní působnost MAS Jižní Haná o.p.s.

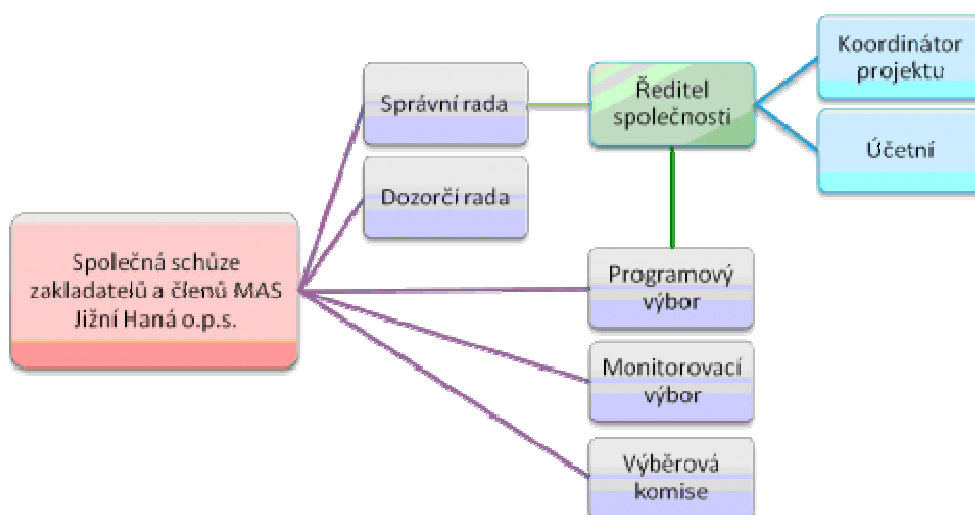


Zdroj: Územní působnost, © 2014

MAS Jižní Haná o.p.s. je nově vzniklou společností, která se připravuje na rozvoj svého území prostřednictvím využití principu LEADER v programovém období 2014 – 2020.

Při svém založení měla MAS Jižní Haná o.p.s. 18 zakládajících členů složených z představitelů veřejného, neziskového a podnikatelského sektoru. Dne 08.01.2013 na třetí Společné schůzi zakladatelů bylo přijato dalších šest členů z řad veřejného, podnikatelského i neziskového sektoru. Tím se místní akční skupina Jižní Haná rozrostla na 24 zakladatelů a členů a dne 07.02.2013 na čtvrté Společné schůzi zakladatelů bylo přijato dalších, posledních devět členů. Celkový počet zakladatelů a členů místní akční skupiny Jižní Haná je 33, procentní podíl zastoupení jednotlivých sektorů tvoří 33,3 %.

**Obrázek 2 Organizační schéma MAS Jižní Haná o.p.s.**



Zdroj: Organizační struktura, © 2014

Zákonné orgány ve společnosti tvoří Společná schůze zakladatelů, kterou tvoří všichni zakladatelé a přistoupivší členové společnosti, dále pak správní a dozorčí rada a ředitel společnosti.

**Společná schůze zakladatelů** a členů společnosti je nejvyšším orgánem společnosti, která schvaluje výši a způsob úhrady členských příspěvků na příslušný kalendářní rok, rozhoduje o likvidaci společnosti, volí a odvolává členy správní rady a dozorčí rady, volí a odvolává

členy Programového výboru, členy Výběrové komise a členy Monitorovacího výboru. Dále pak schvaluje přijetí nových členů obecně prospěšné společnosti.

**Správní rada** má 6 členů, kteří jsou voleni z řad zakladatelů a členů obecně prospěšné společnosti, jejichž funkční období je tříleté. Správní rada navrhuje změny v zakládací smlouvě, metodicky řídí činnost obecně prospěšné společnosti, schvaluje statut společnosti a jeho změny a dále je zodpovědná za vypracování roční závěrky a výroční zprávy a předkládá je ke schválení na nejbližší společné schůzi zakladatelů obecně prospěšné společnosti. Jmenuje a odvolává ředitele.

**Dozorčí rada** je kontrolním orgánem společnosti, jenž má 3 členy, kteří jsou zvoleni z řad zakladatelů a členů společnosti. Přezkoumává roční závěrku a výroční zprávu a nejméně jednou ročně podává zprávu na Společné schůzi zakladatelů o výsledcích své kontrolní činnosti. Je oprávněna podávat správní radě návrhy na odvolání ředitele, nahlížet do účetních knih a jiných dokladů a kontrolovat obsažené údaje, kontrolovat správnost účetnictví.

**Ředitel společnosti** je jejím statutárním orgánem. Ředitele jmenuje a odvolává správní rada, které se ředitel zodpovídá ze své činnosti a plní úkoly zadané správní radou. Plní funkci ve smluvním poměru.

**Projektový manažer** je podřízen řediteli společnosti. Jeho hlavní náplní je zpracovávat jednotlivé projekty MAS a řídit jejich realizaci. Pracovní činnost projektového manažera je daná popisem práce.

Místní akční skupina má vytvořeny vlastní orgány, které plní funkci rozhodovací, výběrovou, monitorovací a kontrolní. Členové v těchto orgánech jsou voleni na Společné schůzi zakladatelů z řad zakladatelů a členů místního partnerství. Těmito orgány jsou:

**Programový výbor**, jenž plní funkci rozhodovací, má 9 členů, kteří jsou voleni z řad zakladatelů a členů společnosti. Procentní podíl zástupců jednotlivých sektorů se v programovém výboru pohybuje od 20 do 49 %. Programový výbor rozhoduje o jednotlivých krocích v rámci postupu realizace Integrované strategie území v oblasti působení MAS Jižní Haná. Je zodpovědný za její pravidelnou aktualizaci. Stanovuje kritéria, postupy, podle kterých Výběrová komise hodnotí předložené žádosti. Schvaluje výsledky výběrů jednotlivých realizačních projektů podle doporučení výběrové komise.

**Výběrová komise** plní funkci výběrovou, má 5 členů, kteří jsou voleni z řad zakladatelů a členů nebo i z místní odborné veřejnosti. Procentní podíl zástupců jednotlivých sektorů se

ve výběrové komisi pohybuje od 20 do 49 %. Členové výběrové komise na základě soustavy kritérií odsouhlasených programovým výborem hodnotí předložené žádosti subjektů z územní působnosti MAS Jižní Haná a vybírají vhodné projekty, které nejlépe naplňují cíle ISÚ v příslušné oblasti. Sestavuje seznam projektů v pořadí dle bodové hodnoty a vyznačuje projekty navržené ke schválení a projekty náhradní.

**Monitorovací výbor** plní funkci monitorovací, členové jsou zvoleni z řad zakladatelů a členů společnosti. Procentní podíl zastoupení jednotlivých sektorů ve společnosti se pohybuje od 20 do 49 %. Jejím úkolem je sledování naplňování cílů a dodržování monitorovacích indikátorů ve vztahu k ISÚ, dále pak aktivně monitoruje realizované projekty, kontroluje plnění podmínek prováděných projektů a zpracovává podklady pro jednání programového výboru.

Kompetence zákonných orgánů a orgánů místního partnerství jsou jednoznačně stanoveny statutem.

Administrativní, správní a finanční záležitosti MAS Jižní Haná zajišťuje kancelář MAS, která je řízena ředitelem společnosti, který zodpovídá za její chod a bezchybné fungování.

## 5.1 Současná činnost MAS Jižní Haná

Již od svého založení místní akční skupina Jižní Haná funguje v rámci příprav na nové programové období 2014 – 2020. Na začátku loňského roku, státní zemědělský intervenční fond schválil žádost o dotaci v rámci osmnáctého kola příjmu žádostí Programu rozvoje venkova – opatření III.4.1 Získávání dovedností, animace a provádění. Místní akční skupině Jižní Haná byla poskytnuta dotace ve výši 500.000,- Kč.

Finanční prostředky čerpá na získávání dovedností a zkušeností za účelem vytvoření aktivního místního partnerství zabývajícího se udržitelným rozvojem regionu. Jedná se o nové opatření Programu rozvoje venkova právě pro nově vzniklé místní akční skupiny. Projekt se zaměřuje na kvalitní přípravu podkladů integrované strategie území (ISÚ) a na poradenství a služby spojené s jejich tvorbou. Součástí projektu je také navázání partnerství s podpořenou MAS. V případě místní akční skupiny Jižní Haná se jedná o partnerství mezi MAS Hornolidečska o.s. a MAS Východní Slovácko.

V rámci tohoto opatření bude MAS získávat dovednosti pořádáním informačních a propagačních akcí, tréninkové výzvy a při tvorbě propagačních materiálů pro prezentaci MAS Jižní Haná, o.p.s. Jako příklad můžu uvést vytvoření webových stránek, propagace

MAS Jižní Haná v rámci spolupořádání fotbalového utkání mladších žáků z obcí, které jsou členy MAS Jižní Haná. Dále byla vypsána tréninková výzva na společenské, kulturní či sportovní akce pro zájemce z území MAS Jižní Haná. Tato výzva byla vypsána již před Vánoce, proto se jedná o akce z období adventního času, plesové sezony, ale byly podpořeny i sportovní či jiné kulturní a společenské akce. V rámci této tréninkové výzvy si svou činnost vyzkoušel programový výbor, ale i výběrová komise. Programový výbor schvaloval samotnou výzvu, nastavená hodnotící kritéria a nakonec i projekty vybrané výběrovou komisí. Celkem bylo podáno 12 žádostí v celkové hodnotě 98 058 Kč a vybráno a podpořeno bylo všech 12 projektů. V tabulce jsou uvedeny podpořené projekty.



Tabulka 1 Seznam podaných a podpořených žádostí v rámci tréninkové výzvy MAS Jižní Haná

Poř. číslo žádosti	Pořadí v rámci výzvy	Celkový počet bodů za projekt	Název žadatele	Název projektu	Požadovaná/schválená výše příspěvku MAS
10/2013	<b>1</b>	<b>91</b>	KULTURNÍ KLUB Hulín, p. o.	Hulínské faktor 2	10 000,00
12/2013	<b>2</b>	<b>87</b>	Hulíňané	Vánoční svíčkové koncerty + křest CD	10 000,00
1/2013	<b>3</b>	<b>82</b>	Obec Sulimov	Večer v Sulimově, tentokrát s .... Květou Fialovou a Josefem Kubáníkem	10 000,00
3/2013	<b>4</b>	<b>82</b>	TJ Sokol Záhlnice	Obnovení Sokolského plesu a Hanácké besedy	10 000,00
11/2013	<b>5</b>	<b>82</b>	Sportovní klub Karolín	PINK PONK všem generacím	8 162,00
9/2013	<b>6</b>	<b>76</b>	Obec Skaštice	Setkání u adventního věnce	5 166,00
2/2013	<b>7</b>	<b>75</b>	Aspot Hulín	Hulmanská desítka - 9. ročník	9 600,00
6/2013	<b>8</b>	<b>71</b>	Obec Tlumačov	II. ročník turnaje ve stolním tenise	6 300,00
4/2013	<b>9</b>	<b>70</b>	Přidej se k nám o. s.	Adventní koncerty pro veřejnost	5 280,00
8/2013	<b>10</b>	<b>70</b>	SK Kvasice	III. ročník turnaje ve stolním tenise, pro neregistrované hráče	9 900,00
7/2013	<b>11</b>	<b>65</b>	ZO ČZS Tlumačov	Tlumačovský košť pálenek 2014	7 650,00
5/2013	<b>12</b>	<b>56</b>	SPORTOVNÍ KLUB BŘEST o. s.	Pyžamo - papučový bál	6 000,00
			<b>CELKEM</b>		<b>98 058,00</b>

Zdroj: Tréninková výzva, © 2014

## 5.2 Socioekonomická analýza

Socioekonomickou analýzu jsem obsahově zpracovala na základě Manuálu tvorby Strategie komunitně vedeného místního rozvoje pro programové období 2014 – 2020, který je však pouze v podobě návrhu. Zpracovatelem tohoto Manuálu je odbor rozvoje a strategie regionální politiky Ministerstva pro místní rozvoj ČR. Postupovala jsem podle tohoto dokumentu, abych dodržela připravované postupy pro místní akční skupiny pro kohezní politiku programového období 2014 – 2020.

### 5.2.1 Vymezení území

MAS působí na území devíti obcí: Chropyně, Skaštice, Břest, Hulín, Tlumačov, Kvasice, Karolín, Sulimov a Bělov.

Území MAS Jižní Haná tvoří správní území 9 obcí (2 se statutem města a ostatní se statutem obce) a 12 katastrálních území. Celé území MAS se nachází ve Zlínském kraji, v rámci něhož zasahuje do dvou okresů (okresu Kroměříž a okresu Zlín). Obce Tlumačov, Kvasice a Skaštice mají jednu část obce, město Chropyně dvě (Chropyně a Plešovec) a v rámci města Hulína jsou tři části (Hulín, Záhlinice a Chrást'any). Území má dobré dopravní napojení s okolními správními a ekonomickými centry jako jsou Zlín, Olomouc, Brno, Ostrava.

Podstatným znakem polohy území je situování významného dopravního koridoru jak silničního (D1, R55, rozestavenost R49) tak železničního. Pro území to znamená dobrou dopravní dostupnost díky výbornému dopravnímu napojení vzhledem k blízkosti sjezdu z dálnice nebo rychlostní komunikace, což pro území znamená potenciální hospodářský rozvoj.

Území má ryze zemědělský charakter s vysokým stupněm urbanizace. Zemědělství v území se orientuje hlavně na produkci obilovin. Na území jsou i zemědělská družstva s živočišnou produkcí.

Rozloha území MAS je 103,06 km<sup>2</sup>.

## 5.2.2 Obyvatelstvo

### 5.2.2.1 Počet a vývoj obyvatel

K 31.12.2012 žilo na území MAS Jižní Haná **18 935** obyvatel. Vývoj obyvatel na tomto území během posledních 17 let znázorňuje graf 1. Počet obyvatel v území má od roku 1995 klesající charakter, což bylo mimo jiné způsobeno odtržením a osamostatněním malých obcí od měst (zejména v Hulíně a Chropyni), které proběhlo v letech 1995 - 2000. V následujících letech je patrný rovnoměrný pokles až na současných 18 935 obyvatel. Za sledované období tj od roku 1995 do konce roku 2012 klesl počet obyvatel celkem o 881 osob (o 4,4%).

**Tabulka 2 Počet obyvatel v obcích MAS Jižní Haná k 31.12.2012**

Název obce	Počet obyvatel k 31.12.2012		
	Celkem	Muži	Ženy
Hulín	7121	3519	3602
Chropyně	5085	2473	2612
Tlumačov	2521	1262	1259
Kvasice	2232	1138	1094
Skaštice	373	193	180
Břest	900	443	457
Sulimov	164	78	86
Karolín	244	124	120
Bělov	295	150	145
<b>CELKEM</b>	<b>18935</b>	<b>9380</b>	<b>9555</b>

Zdroj: ČSÚ, Veřejná databáze, zpracování vlastní

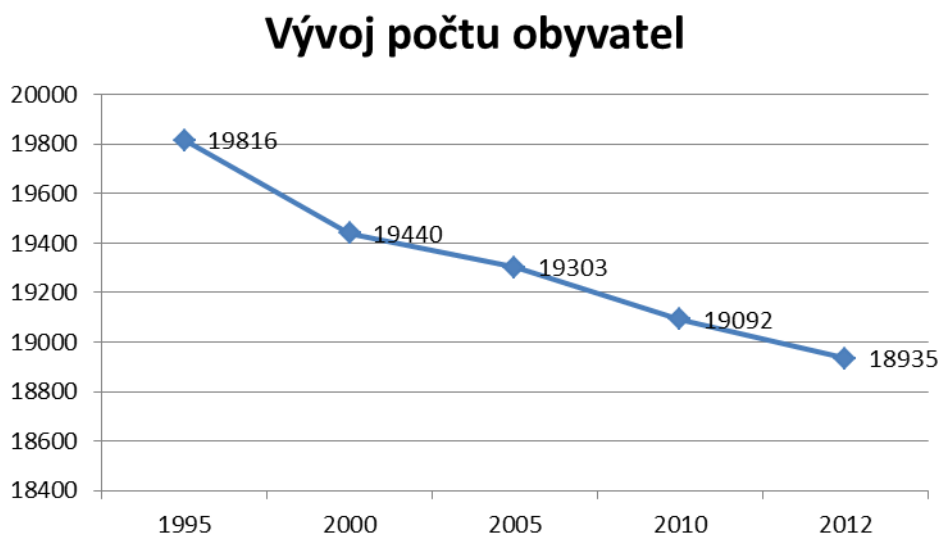
Z tabulky 3 je zřejmé, že se skutečně jedná o přirozený úbytek obyvatelstva, který v letech 1995 – 2005 zaznamenal výrazný pokles. V následujících letech však došlo v celém území MAS Jižní Haná k přirozenému přírůstku obyvatel. Ukazatel migrace za celé sledované období vykazuje záporné hodnoty, proto dochází v území k celkovému poklesu obyvatelstva. Zde však již působí přirozený faktor migrace či přirozeného úbytku obyvatelstva.

Tabulka 3 Přírozený přírůstek a přírůstek migrace v letech 1995-2012

Rok	Přírozený přírůstek	Přírůstek migrace
1995	-52	-3
2000	-58	-11
2005	-13	-90
2010	55	-67
2012	18	-98

Zdroj: ČSÚ, zpracování vlastní

Graf 1 Vývoj počtu obyvatel na území MAS v letech 1995 - 2012



Zdroj: ČSÚ, zpracování vlastní

#### 5.2.2.2 Věková struktura

Důležitým demografickým ukazatelem je věkové složení populace. Na území MAS je zaznamenán převažující regresivní typ populace, což znamená, že poproduktivní skupina převažuje nad před produktivní složkou obyvatelstva. Jedná se o vymírající populaci. Z toho plyne, že stabilně klesá počet nově narozených dětí a v delším časovém horizontu se bude celkový počet obyvatel snižovat. V takovémto případě zároveň dochází ke stárnutí populace a zvyšuje se ekonomická zátěž. Obdobné ukazatele jsou jak na území Zlínského kraje, tak i na území celé České republiky. Při srovnání tohoto ukazatele ve všech třech územích má nejhorší postavení Zlínský kraj. Území MAS JH tedy nevybočuje ani

z krajského ani z celorepublikového průměru, ale dokonce je v procentuálním poměru mírně nad oběma sledovanými územími, viz tabulka 4.

**Tabulka 4 Věková struktura obyvatelstva v území MAS Jižní Haná k 31.12.2012**

		Počet obyvatel a procentní zastoupení					
		0 - 14	v %	15 - 64	v %	65 a více	v %
MAS JH	Muži	1 410	7,45	6 745	35,62	1 225	6,47
	Ženy	1 309	6,91	6 488	34,26	1 758	9,28
	<b>18 935</b>	<b>2 719</b>	<b>14,36</b>	<b>13 233</b>	<b>69,88</b>	<b>2 983</b>	<b>15,75</b>
Zlínský kraj	<b>587 693</b>	84 163	<b>14,32</b>	401 633	<b>68,34</b>	101 897	<b>17,34</b>
ČR	<b>10 516 000</b>	1 560 000	<b>14,83</b>	7 188 000	<b>68,35</b>	1 768 000	<b>16,81</b>

Zdroj: ČSÚ, Veřejná databáze, zpracování vlastní

Velmi často používanou charakteristikou věkové struktury obyvatelstva je index stáří, který vypovídá o stárnutí populace. Vyjadřuje, kolik obyvatel nad 65 let a více připadá na 100 dětí do 15. let. Takže z tabulky 5 můžeme vidět, že ve sledovaném území připadá na 100 dětí do 15. let 105,73 důchodců. Opět jsem provedla i v tomto ukazateli porovnání jak se Zlínským krajem, tak také s Českou republikou. Ve Zlínském kraji je tento ukazatel nejvyšší, v území MAS Jižní Haná nejnižší. Zajímavý je tento ukazatel u ženského pohlaví, kdy můžeme vidět, že ženy se oproti mužům dožívají vyššího věku a ve skupině 65 let a více mají převažující zastoupení.

**Tabulka 5 Index stáří k 31.12.2012**

	Celkem	Muži	Ženy
MAS JH	109,71	86,88	134,30
Zlínský kraj	117,18	93,07	150,81
Česká republika	110,47	90,39	137,37

Zdroj: ČSÚ, Veřejná databáze, zpracování vlastní

### 5.2.2.3 Vzdělanostní struktura

Důležitou charakteristikou struktury obyvatel je jeho vzdělanostní složení. V České republice rozlišujeme podle stupně dosaženého vzdělání obyvatele se základním vzděláním, středoškolským vzděláním bez maturity, středoškolským vzděláním s maturitou a s vysokoškolským vzděláním. Při porovnání mezi dvěma sčítáními obyvatel v roce 2001 a 2011

bylo zjištěno, že počet obyvatel ve věku 15 let a více klesl o 369 osob, což odpovídá klesajícímu počtu obyvatel v celém území. Počet obyvatel bez vzdělání zůstal v roce 2011 s rokem 2001 stejný a to 54 osob. Za sledované období se zvýšil procentní podíl osob s úplným středním vzděláním s maturitou, s vyšším odborným a nástavbovým vzděláním a vysokoškolským vzděláním. Zatímco procentní podíl osob se základním a středním vzděláním včetně vyučení bez maturity za celé sledované období klesl. Počet osob s vysokoškolským vzděláním při posledním sčítání lidu v roce 2011 se zvýšil ve všech obcích regionu (kromě Sulimova, kde zůstal stejný s rokem 2001). Za celkové území MAS Jižní Haná se počet vysokoškolsky vzdělaných osob zvýšil o 370 osob.

**Tabulka 6 Vzdělanostní struktura obyvatelstva na území MAS Jižní Haná**

		SLDB 2001		SLDB 2011	
		MAS JH	v %	MAS JH	v %
<b>Obyvatelstvo 15. leté a více</b>		16 204	x	15 835	x
<b>z toho podle stupně vzdělání</b>	<b>bez vzdělání</b>	54	0,33	54	0,34
	<b>základní včetně neukončeného</b>	3 894	24,03	3 071	19,39
	<b>vyučení a střední odb. bez maturity</b>	6 976	43,05	6 402	40,43
	<b>úplné střední s maturitou, vyšší odborné a nástavbové</b>	4 309	26,59	4 685	29,59
	<b>vysokoškolské</b>	841	5,19	1 211	7,65

Zdroj: ČSÚ, SLDB 2001, 2011, zpracování vlastní

### 5.2.3 Technická infrastruktura

Technická infrastruktura souvisí s velikostí jednotlivých obcí. Statistická data dokládají, že ve většině obcí ve sledovaném území je technická vybavenost na potřebné úrovni, v žádné z obcí nechybí ani kanalizace, ani vodovod, jen v některých obcích chybí čistírna odpadních vod (Karolín, Sulimov a Bělov). Plynovod je zaveden ve všech obcích regionu, v Bělov však jen cca z 80 %. Avšak v místních částech Hulína je zaveden jen plynovod a vodovod v Záhlnicích, v Chrástěanech je vybudován jen vodovod, plynovod v této části není. Kanalizace je taktéž vybudovaná, ale ani v jedné z těchto místních částí není čistírna odpadních vod. V místní části Chropyně v Plešovci je veškerá infrastruktura. Cyklostezky územím prochází, ale nejsou propojeny s jednotlivými obcemi.

#### 5.2.4 Doprava

Páteř téměř celého regionu tvoří silniční a železniční doprava. Vybudování dálniční sítě, která vede středem regionu, umožňuje výborné dopravní napojení vzhledem k blízkosti sjezdu z dálnice nebo rychlostní komunikace. Jedná se hlavně o dálnici D1, rychlostní komunikaci R55 a rychlostní komunikaci R49, která je v současné době ve stavu rozestavěnosti. Ne malou důležitost mají i silnice I. a II. třídy, které pro území znamenají dobrou dopravní dostupnost a s tím spojený potenciální hospodářský rozvoj regionu. Sjezd z dálnice nebo rychlostní komunikace v obci nebo v její blízkosti nebo silnice I. nebo II. třídy je téměř ve všech obcích regionu, vyjma obce Karolín a Sulimov.

Železniční trať a s tím související přítomnost železniční stanice nebo zastávky je pouze v Chropyni, v Břestu, Hulíně a v Tlumačově. V ostatních obcích železniční doprava není. Hulín je významným dopravním železničním uzlem, odkud je vlakové spojení zajištěno po dvou tratích č. 303 Kojetín – Valašské Meziříčí a č. 330 Přerov – Břeclav. Na této trati pak leží stanice Břest, stanice v místní části Záhlínice a stanice Tlumačov. Železniční stanice Chropyně pak leží na hlavní trati Přerov – Brno.

Na území MAS Jižní Haná je v několika obcích vymezen koridor pro vodní cestu. Jedná se o obce Hulín, Bělov, Skaštice, Kvasice a Chropyně. Kvasice mají tento koridor vymezený uvnitř nebo v blízkosti zastavěného území, což představuje ohrožení v omezení územního rozvoje. Naopak v Hulíně je vymezená plocha pro nákladní přístav s překladištěm, což může znamenat příležitost pro rozvoj výroby a skladování a využití tohoto nákladního přístavu s překladištěm pro další hospodářský rozvoj. Existence vymezeného koridoru pro vodní cestu v území však může znamenat potenciální rozvoj cestovního ruchu z hlediska přepravy osob.

#### 5.2.5 Vybavenost obcí a služby

##### Školství

Pouze v sedmi obcích je mateřská škola (MŠ není v Sulimově a v Bělově), základní škola není jen v Karolíně, ve Skašticích, v Sulimově a v Bělově. Z těchto obcí musí děti školního věku dojíždět. Ani v jedné z obcí sledovaného regionu není střední škola ani vyšší odborná škola. V Hulíně, jako v jediném městě sledovaného území jsou v provozu při MŠ Decent, jesle. V Kvasicích je speciální škola.

### **Zdravotnictví a sociální péče**

Ve čtyřech obcích chybí zdravotnické zařízení (Karolín, Skaštice, Sulimov a Bělov), dům s pečovatelskou službou je pouze v Chropyni, Hulíně, Tlumačově a v Kvasicích. V Kvasicích jako v jediné obci z území je dům pro seniory a obec Kvasice má také domov pro postižené děti. V Břestě je domov seniorů bez pečovatelské služby. Praktický lékař nebo dětský lékař je ve všech obcích kromě obcí Sulimov, Karolín a Bělov, gynekolog či stomatolog navíc není v Břestě a ve Skašticích.

### **Ostatní občanská vybavenost**

Ve všech obcích regionu se nachází veřejná knihovna, kdežto ostatní kulturní zařízení nejsou tak hojně zastoupena, v regionu nemá žádná obec stálé kino, pouze v Hulíně se provozuje v letních měsících letní kino, ve třech obcích je muzeum (Hulín, Kvasice, Chropyně), v jedné z obcí je galerie (Chropyně), ve všech obcích kromě Karolína a Skaštic je kulturní zařízení, ale například v Tlumačově je kulturní zařízení v nevyhovujícím stavu, ale i v dalších obcích jsou nutné rekonstrukce těchto budov. Mezi další služby, které se v území částečně nachází, patří pošta, která však není ve Skašticích, Sulimově, Karolíně a Bělově dále pak obchod potravin není v Sulimově a Karolíně nebo např. kadeřnictví, které není v Sulimově a Karolíně.

### **Kulturní památky v obcích**

Malá obecní muzea a galerie prezentují území turistům a zároveň slouží jako zázemí pro udržení historické tradice a identity regionu.

Budoucí investice by se měly zaměřit především na doplnění či rekonstrukce zařízení pro služby a život na venkově, kultivaci veřejných prostor obcí, infrastrukturu, ale také financování a podporu místních kulturních zařízení, která neslouží jen místním obyvatelům, ale rozvíjí případný cestovní ruch.

## **5.2.6 Bydlení**

Domovní a bytový fond je jedním z nejdůležitějších faktorů životní úrovně obyvatelstva. Z veřejné databáze ČSÚ jsem zjistila počty dokončených bytů v rodinných a bytových domech za období let 2008 – 2012. V tomto období, jak je z tabulky 7 zřejmé, nebyly žádné byty dokončeny v obcích Karolín a Sulimov, v roce 2012 i v Břestu. Za území MAS Jižní Haná bylo za období 5 let celkem dokončeno 180 bytů a lze konstatovat, že celkový vývoj je kolísavý.



Tabulka 7 Počet dokončených bytů v území MAS Jižní Haná

	Celkem	2008	2009	2010	2011	2012
<b>Hulín</b>	93	33	2	42	7	9
<b>Chropyně</b>	40	2	22	5	2	9
<b>Břest</b>	8	1	2	4	1	-
<b>Skaštice</b>	6	-	1	3	1	1
<b>Tlumačov</b>	14	3	2	1	3	5
<b>Kvasice</b>	6	-	2	1	2	1
<b>Sulimov</b>	2	1	1	-	-	-
<b>Karolín</b>	-	-	-	-	-	-
<b>Bělov</b>	11	2	2	3	2	2
<b>Za MAS JH</b>	<b>180</b>	<b>42</b>	<b>34</b>	<b>59</b>	<b>18</b>	<b>27</b>

Zdroj: ČSÚ, zpracování vlastní

### 5.2.7 Životní prostředí

#### Ovzduší

Řešené území je označeno jako oblast se zhoršenou kvalitou ovzduší. Hlavně ve městech Hulín a Chropyně se nachází stacionární zdroje znečištění ovzduší, jak tepelné tak i technologické. Dalším výrazným zdrojem znečištění ovzduší jsou jak ve městech, tak i v dalších obcích sledovaného území přetrvávající lokální topeniště na tuhá paliva. Ve všech obcích území MAS Jižní Haná se taktéž nachází staré ekologické zátěže kromě Sulimova.

Ovzduší se zlepšilo vzhledem k otevření nově vybudované dálnice D1 a rychlostní komunikace R55, které z větší části odklonily dopravu z Břestu, Hulína i Tlumačova. Bělov, Sulimov, Karolín a Kvasice jsou mimo frekventované silnice, a proto je v této části území zhoršená kvalita ovzduší pouze díky nepříjemnému zápachu ze Zemědělského družstva Kvasice.

#### Ochrana vod

V jižní části MAS Jižní Haná protéká řeka Morava, do níž se v katastru města Hulína vlévá řeka Rusava. Na levém břehu řeky Rusavy je soustava rybníků (Záhlinické rybníky), které zahrnují rybník Pláňavský, Doubravický, Němčický a Svárov. Chropyní protéká říčka Malá Bečva a nachází se zde Chropyňský rybník a rybník Hejtman. Téměř celé území sledovaného regionu se nachází v chráněné oblasti přirozené akumulace vod (CHOPAV) kromě obce Karolín a Sulimov. Jedná se o oblast Kvartéru řeky Moravy, které pro své přírodní podmínky tvoří významnou přirozenou akumulaci povrchových a podzemních

vod a tedy jsou chráněnými oblastmi přirozené akumulace vod. Celé území MAS Jižní Haná se nachází v ochranném pásmu tohoto vodního zdroje.

V obcích Hulín, Chropyně a Břest je situováno jímací území, které je jedním ze zdrojů skupinového vodovodu Kroměříž.

Na většině obcí z území MAS Jižní Haná se nachází záplavové území (Chropyně, Skaštice, Hulín, Břest, Tlumačov, Kvasice a Bělov). Tyto obce mají i záměr výstavby protipovodňové hráze nebo suché vodní nádrže.

### **Odpadové hospodářství**

Na území MAS Jižní Haná působí RESO, DSO Regionální ekologické sdružení obcí, dobrovolný svazek obcí, které sdružuje obce Hulín, Chropyně, Skaštice a další obce, které však nejsou součástí MAS Jižní Haná. Pro tyto obce smluvně zajišťuje systém třídění, svozu a dotřídění vytríděných složek z komunálního odpadu. V obci Hulín, Chropyně, Tlumačov, Kvasice je vybudován sběrný dvůr, ostatní obce jako jsou Sulimov, Karolín a Bělov využívají sběrný dvůr v Kvasicích. Kompostárna je vybudována v Tlumačově a v Kvasicích, v Chropyni je podaná žádost o dotaci na vybudování tohoto zařízení.

### **Ochrana půdy**

Území MAS Jižní Haná je převážně odlesněné a zorané. Převažuje agrární krajina s ostrůvky malých polních lesíků. V okolí řeky Moravy, v jižní části území jsou ve větší míře zastoupeny trvalé travní porosty – louky a lužní lesy vázané na nivu Moravy. Stejně tak severní část území je ze své západní strany lemovaná lužními lesy.

**Tabulka 8** Výměra jednotlivých druhů pozemků MAS Jižní Haná podle kultur

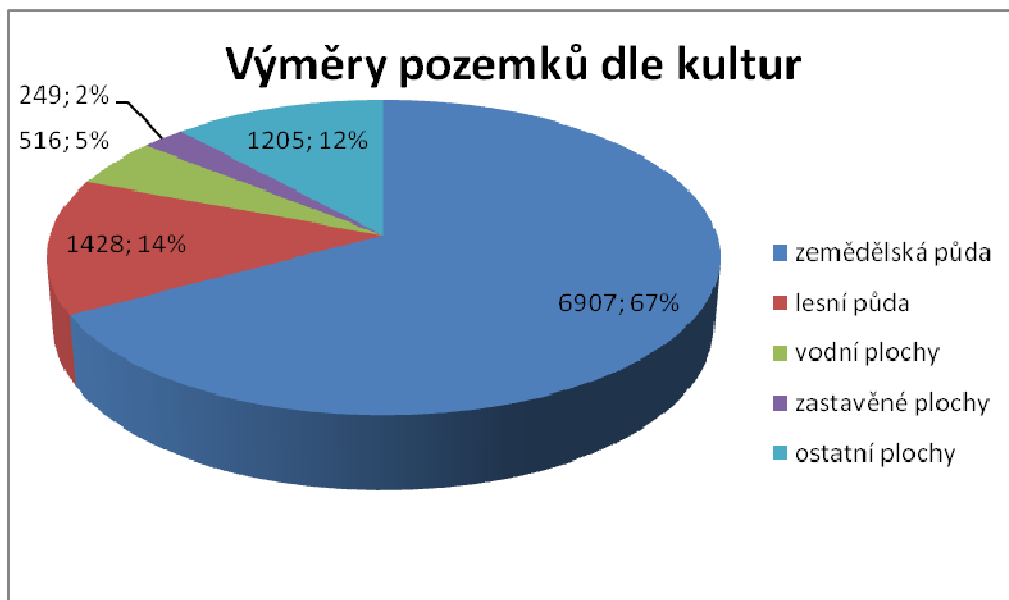
<b>Druh pozemku</b>	<b>Výměra (ha)</b>	<b>Výměra %</b>
<b>Celková výměra území</b>	10 306	100,00
<b>Zemědělská půda</b>	6 907	67,02
<b>Lesní půda</b>	1 428	13,86
<b>Vodní plocha</b>	249	2,42
<b>Ostatní plocha</b>	1 205	11,69

Zdroj: ČSÚ, zpracování vlastní

Z následujícího grafu 2 je zřejmé, že většinu území MAS Jižní Haná tvoří zemědělská půda (67 %). Menší část tvoří lesní půda (14 %) a ostatní plochy (12 %). Ostatní druhy pozemků – vodní plochy a zastavěné plochy jsou svou výměrou v území zanedbatelné.

Vzhledem k téměř rovinnému území jsou půdy ohrožovány vodní erozí v minimální míře, hrozbou mohou být pouze eroze větrné.

**Graf 2** Výměra pozemků podle kultur v území MAS Jižní Haná



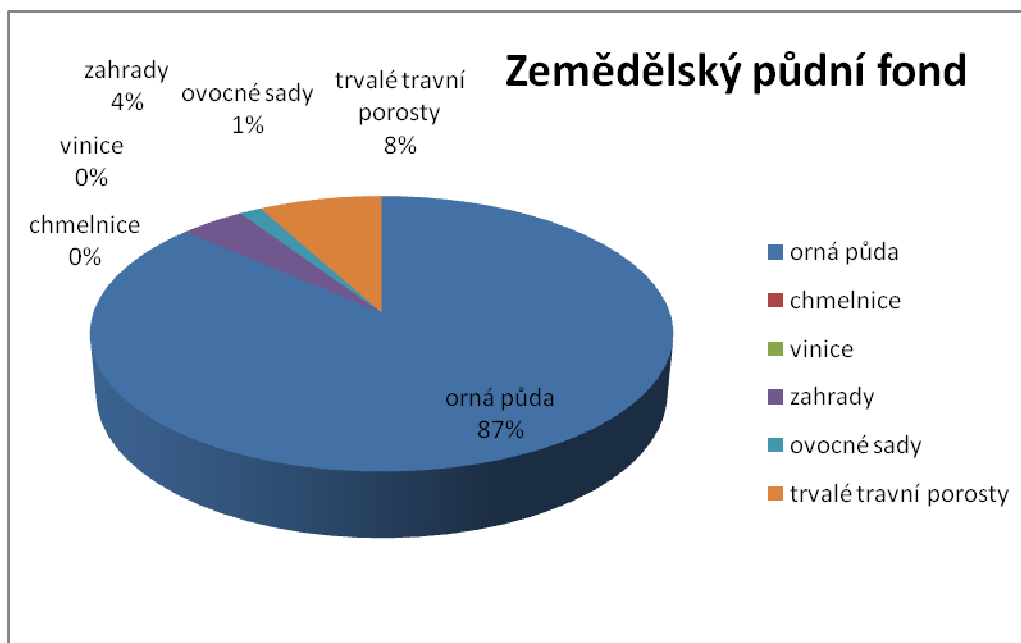
Zdroj: ČSÚ, zpracování vlastní

**Tabulka 9** Výměra zemědělského půdního fondu v území MAS Jižní Haná

Druh pozemku		Výměra (ha)	Výměra %
<b>Zemědělská půda</b>		6 907	100,00
<b>Z toho</b>	<b>Orná půda</b>	5 975	86,51
	<b>Chmelnice</b>	0	0
	<b>Vinice</b>	0	0
	<b>Zahrady</b>	287	4,16
	<b>Ovocné sady</b>	97	1,40
	<b>Trvalé travní porosty</b>	547	7,92

Zdroj: Rozbor udržitelného rozvoje území obce, zpracování vlastní

V tabulce 9 je rozdělen zemědělský půdní fond na jednotlivé kultury, kterými jsou orná půda, chmelnice, vinice, zahrady, ovocné sady a trvalé travní porosty. Jak již tabulka napovídá nebo i níže uvedený graf 3 je zřejmé, že jednoznačně v území převažuje orná půda (87 %), dále následují trvalé travní porosty (8 %), zahrady (4 %) a ovocné sady (1 %). Chmelnice a vinice ve sledovaném území nejsou žádné.

**Graf 3 Rozdělení pozemků zemědělského půdního fondu**

Zdroj: Rozbor udržitelného rozvoje území obce, zpracování vlastní

### **Ochrana přírody a krajiny**

Území je provázáno sítí biocenter a biokoridorů, které jsou v nadregionální, regionální či lokální úrovni na většině řešeného území. Jedná se o tzv. ÚSES neboli územní systém ekologické stability. Jde o schopnost krajiny samovolnými vnitřními procesy vyrovnávat rušivé vlivy vnějších faktorů bez trvalého narušení přírodních mechanismů, to znamená, že se systém brání změnám během působení cizího činitele zvenčí nebo se vrací po skončeném působení cizího činitele k normálu. Nadregionální biocentrum má pouze Chropyně, ale nadregionální biokoridory jsou ve Skašticích, Hulíně, Chropyni, Kvasicích či v Bělově. Lokální biocentra a lokální biokoridory jsou ve všech obcích sledovaného území vyjma obce Sulimov.

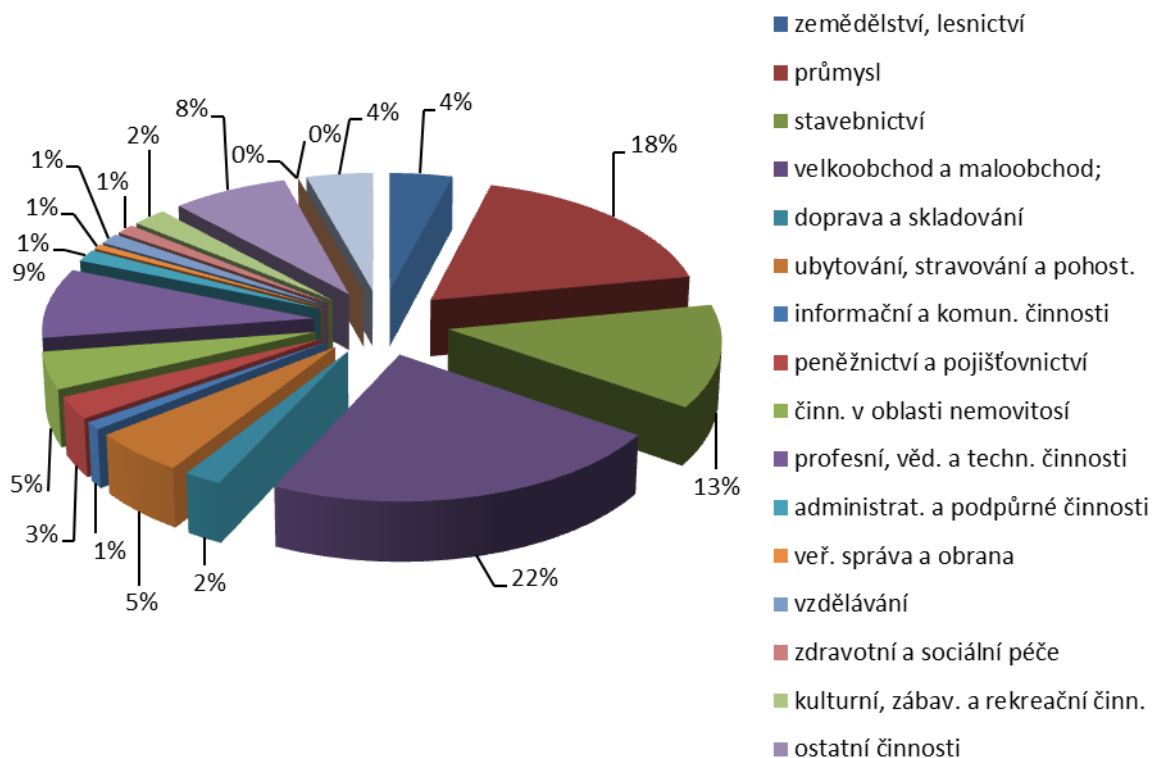
Dále se v území nachází Evropsky významné lokality NATURA 2000 (obce Skaštice, Hulín, Sulimov, Chropyně, Karolín, Kvasice), přírodní památky (Tlumačov, Chropyně), přírodní park (Hulín, Sulimov, Karolín, Kvasice, Bělov), památné stromy (Skaštice, Hulín, Břest, Chropyně, Kvasice) a významné krajinné prvky registrované (Hulín a Chropyně).

## Energetika

Fotovoltaiky jsou umístěny v obcích Břest, Hulín, Chropyně a Tlumačov. Vodní elektrárna je v Chropyni v lokalitě zvané „Mlýn“ a v Bělově je vodní elektrárna na Bělovském jezu.

### 5.2.8 Podnikání, výroba, trh práce

**Graf 4 Hospodářská činnost na území MAS Jižní Haná podle převažující činnosti**



Zdroj: ČSÚ, MOS 2012, zpracování vlastní

V řešeném regionu je celkem 3 614 podnikatelských subjektů. Z toho přes 53 % tvoří stavebnictví, průmysl a velkoobchod a maloobchod. Z průmyslových subjektů můžeme jmenovat např. TOS Hulín, a.s., Triangolo, s.r.o., Modikov, s.r.o., Pilana Knives, s.r.o., Pilana nástrojárna, s.r.o., Slévárna Pilana Hulín, spol. s r.o., Gottschol Alcuilux CZ, s.r.o., Montkovo s.r.o., Ermonta, Metalšrot.

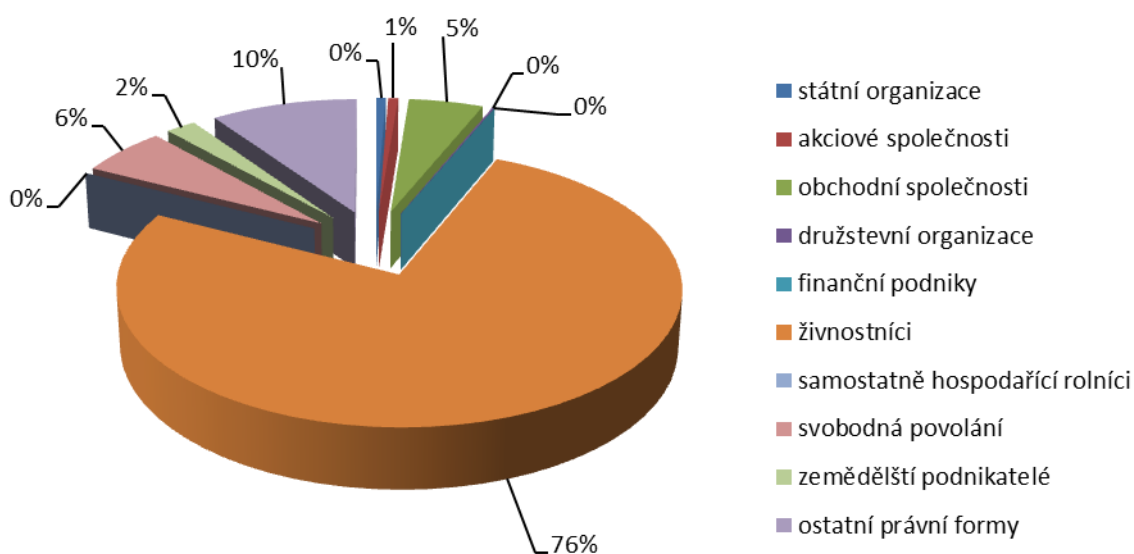
Počet subjektů podnikajících v zemědělství je 148, což znamená, že se jedná pouze o 4 % z celkového počtu. Mezi zemědělské subjekty se v území řadí, Agro Ječmínek, a.s., Kom-

postárna Jaroslav Zimčík, Zámoraví a.s., Zemský hřebčinec, ZP Kvasice, a.s. V území působí také Rybářství Přerov, které svou činnost rozvíjí na Záhlinických rybnících.

Další činnosti jsou v regionu zastoupeny od 1 % do 10 %, za zmínku stojí např. profesní, vědecké a technické činnosti, ubytovací a stravovací činnosti, činnosti v oblasti nemovitostí nebo ostatní činnosti. Mezi ostatní subjekty patří zejména V- okno – výroba plastových oken a dveří, firma Stodůlka – výroba hraček, VYDOZ – výroba značení, ORTIKA a.s., vyrábějící ortézy.

Následující graf 5 znázorňuje hospodářskou činnost v řešeném území rozdělenou podle právní formy. Z tohoto grafu je zřejmé, že jednoznačně v území převažují živnostníci se 76 % a dále obchodní společnosti, zemědělství podnikatelé a svobodná povolání. Další právní formy jsou zanedbatelné.

**Graf 5 Hospodářská činnost na území MAS Jižní Haná podle právní formy**



Zdroj: ČSÚ, MOS 2012, zpracování vlastní

### **Zaměstnanost, nezaměstnanost**

Oblasti trhu práce patří s ohledem na rozvoj území k velmi sledovaným statistikám. V České republice se nejvíce touto problematikou zabývá Ministerstvo práce a sociálních věcí. Data za jednotlivé obce jsem získala ze stránek Českého statistického úřadu, které jsou tam však jen do roku 2011. Míra nezaměstnanosti na úrovni obcí, správního obvodu

pověřených obecních úřadů a správního obvodu obcí s rozšířenou působností je počítána na počet ekonomicky aktivních podle SLDB k 1.3.2001. Z tohoto důvodu si myslím, že vypovídací schopnost je snižena.

**Tabulka 10 Uchazeči o zaměstnání a míra nezaměstnanosti v jednotlivých obcích**

	Uchazeči o zaměstnání			Míra nezaměstnanosti v %		
	2009	2010	2011	2009	2010	2011
<b>Hulín</b>	541	455	406	13,65	11,25	9,83
<b>Chropyně</b>	392	359	335	13,78	12,28	11,35
<b>Břest</b>	49	51	42	10,75	11,18	8,99
<b>Skaštice</b>	33	35	29	19,08	20,23	13,87
<b>Tlumačov</b>	137	130	117	11,10	10,53	9,24
<b>Kvasice</b>	123	113	98	11,00	9,99	8,62
<b>Bělov</b>	9	7	9	7,69	5,98	7,69
<b>Sulimov</b>	9	9	6	10,11	10,11	6,74
<b>Karolín</b>	16	15	15	13,56	11,86	9,32

Zdroj: ČSÚ, veřejná databáze, zpracování vlastní

Tabulka 10 vypovídá o počtu uchazečů o zaměstnání a o míře nezaměstnanosti v jednotlivých obcích sledovaného území. Při srovnání let 2009, 2010 a 2011 je zřejmé, že v území se snižuje počet uchazečů o zaměstnání a taktéž se snižuje míra nezaměstnanosti.

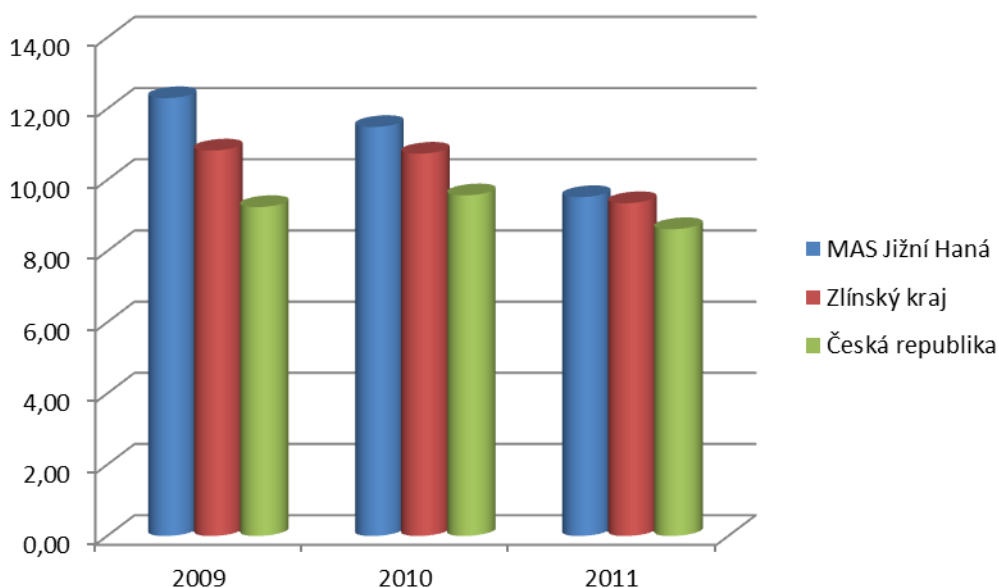
**Tabulka 11 Míra nezaměstnanosti - srovnání**

	Míra nezaměstnanosti v %		
	2009	2010	2011
<b>MAS Jižní Haná</b>	12,30	11,49	9,52
<b>Zlínský kraj</b>	10,83	10,74	9,35
<b>Česká republika</b>	9,24	9,57	8,62

Zdroj: ČSÚ, veřejná databáze, zpracování vlastní

Tabulka 11 a následující graf 6 znázorňují a srovnávají míru nezaměstnanosti v letech 2009, 2010 a 2011 za celé území MAS Jižní Haná, za Zlínský kraj a za celou Českou republiku. Z grafu je zřetelné, že míra nezaměstnanosti v jednotlivých letech ve všech třech územích klesá. V území MAS Jižní Haná je míra nezaměstnanosti vyšší než za Zlínský kraj či Českou republiku avšak pozitivní je, že ve sledovaných letech má klesající vývoj.

Graf 6 Míra nezaměstnanosti



Zdroj: ČSÚ, veřejná databáze, zpracování vlastní

### 5.2.9 Spolky, neziskový sektor

Všechny obce žijí bohatými aktivitami, vždy závislými na konkrétních podmínkách. V menších obcích se většinou na spolkovém životě významně podílejí Sbory dobrovolných hasičů, častá je aktivní činnost a zapojení sportovních organizací a klubů, kde významnou roli hrají fotbalisté nebo členové Sokola, dále fungují kluby např. hokeje, cyklistiky, turistiky, rybářství, gymnastiky a dokonce v Kvasicích lze trénovat i bojová umění a v Hulíně např. judo. Spolky v území pak doplňují myslivecká sdružení, folklorní soubory, zahrádkáři, organizace pro ženy dále pak Český červený kříž, chovatelé holubů, včelaři, modeláři, ochránci přírody. Děti pak mohou najít seberealizaci ve skautu a obdobných skupinách, domech dětí a mládeže, turistických oddílech a ve městech v pobočkách uměleckých škol. Ve Skašticích pak mají mladí dospělí tzv. „Skaštickou chasu“, která zajišťuje uchování tradic v obci jako například vodění medvěda, kácení máje, pochovávání basy. V Břestu funguje spolek „Hanácká družina“, která organizuje akce související s hanáckými kroji, například spoluorganizuje Dožínky. Významným činitelem kulturního dění v regionu je také dechová kapela Hulňané.



### 5.2.10 Turistický ruch

V řešeném území MAS Jižní Haná je několik turisticky atraktivních míst jako např. Chropynský zámek, na území města Chropyně se nachází lázně s vyvěrajícím pramenem, který však není ve vlastnictví města. Dále stojí za zmínku nově zrekonstruované Muzeum Františka Skopalíka v Záhlinicích, kde kromě stálé výstavy se pořádají různé kulturní akce, dále pak Záhlinické rybníky s přílehlým lužním lesem Filena. V jižní části území v obci Bělov je začátek Bařova kanálu vedoucího podél řeky Moravy, který je možné využít jak k lodní přepravě, tak k cykloturistice. Obec Bělov je taktéž nástupním místem do Chřibů. Ubytovací zařízení v území jsou v Hulíně motorest „U Jerryho“ s cca 40 lůžky, dále v Chropyni hotel a ubytovna Ječmínek s 35 lůžky, ubytovna Sportareál v Kvasicích s 30 lůžky, v Bělově jsou k pronájmu 3 apartmány v soukromí.

### 5.2.11 Bezpečnost

Bezpečnost a pořádek ve všech obcích území MAS Jižní Haná sjednává pouze Policie ČR. Obvodní oddělení Kroměříž zajišťuje pořádek v obcích Bělov, Karolín, Kvasice a Sulimov. Obvodní oddělení Hulín má místní příslušnost k obcím Hulín, Břest, Chropyně a Skaštice a obvodní oddělení Otrokovice pak zajišťuje bezpečnost a pořádek v Tlumačově. Všechna obvodní oddělení spadají pod vedoucího příslušného územního odboru, jejichž nadřízeným je ředitel Krajského ředitelství policie Zlínského kraje. V žádné obci z území MAS Jižní Haná není zřízena městská policie. Vandalismus převažuje zejména ve větších obcích jako je Hulín či Chropyně, v menších obcích území nejsou řešeny významné prohřešky ze strany místních občanů.

## 5.3 SWOT analýza

SWOT analýza vychází z předchozích analytických kapitol a z výsledků dotazníkového šetření v území. Obsahuje souhrnné hodnocení. Je to metoda, pomocí které je možné vyspecifikovat silné (Strengths) a slabé (Weaknesses) stránky, příležitosti (Opportunities) a hrozby (Threats), které byly zjištěny při analýze dostupných dat a informací. Jedná se o metodu, díky které je možné vyhodnotit zjištěné informace, nalézt problémy nebo naopak nové příležitosti růstu.

Silné a slabé stránky představují posouzení vnitřní situace území a jejích příčin, jedná se o vnitřní analýzu. „Silné stránky zahrnují jakékoliv komparativní a konkurenční výhody

území pro jakékoliv typy rozvojových aktivit. Slabé stránky jsou veškeré faktory, které limitují nebo ohrožují tyto aktivity“.

Vnější analýza představuje příležitosti a ohrožení. „Je důležité porozumět příležitostem a ohrožení vnějšího prostředí. Mnoho vnějších vlivů nemůže obec ovlivnit, ale jejich pravděpodobné účinky na místní ekonomiku jsou důležité při tvorbě strategického plánu“. (Příprava, tvorba a realizace strategických plánů obcí a mikroregionů, © 2006)

Cílem rozvoje je posílit silné stránky, využít příležitosti, zlepšit slabé stránky a eliminovat ohrožení.

**Tabulka 12 SWOT analýza**

SILNÉ STRÁNKY	SLABÉ STRÁNKY
<ul style="list-style-type: none"> <li>✓ Výborná poloha a dostupnost</li> <li>✓ Klidné prostředí pro život a bydlení</li> <li>✓ Kvalitní možnosti předškolního a školního vzdělávání</li> <li>✓ Relativně kvalitní občanská vybavenost</li> <li>✓ Kvalitní úroveň zásobování pitnou vodou, plynem</li> <li>✓ Bohatý folklor a vztah k tradicím</li> <li>✓ Dostatek zeleně, rybníků</li> <li>✓ Relativní dobrá dostupnost velkých měst – Zlín, Otrokovice, Kroměříž, Přerov, Olomouc</li> </ul>	<ul style="list-style-type: none"> <li>✓ Nedostatečné zázemí pro volnočasové aktivity</li> <li>✓ Nedostatečná síť cyklostezek - nepropojenost v území</li> <li>✓ Úbytek obyvatelstva – stárnutí populace</li> <li>✓ Nedostatek ubytovací kapacity</li> <li>✓ Nedostatek pracovních míst</li> <li>✓ Zátěž obcí kamionovou dopravou</li> <li>✓ Nedostatek aktivit pro turisty</li> <li>✓ Nedostatek zařízení sociální péče</li> </ul>

PŘÍLEŽITOSTI	OHROŽENÍ
<ul style="list-style-type: none"> <li>✓ Podpora rozvoje drobného podnikání s důrazem na živnostníky</li> <li>✓ Využití vícezdrojového financování</li> <li>✓ Blízkost průmyslové zóny Holešov</li> <li>✓ Zapojení soukromého sektoru do rozvoje území</li> </ul>	<ul style="list-style-type: none"> <li>✓ Povodně</li> <li>✓ Pasivita občanů</li> <li>✓ Závislost rozvoje obcí na dotacích z EU, z národních či krajských rozpočtů</li> <li>✓ Složitá administrace dotací z EU</li> </ul>

Zdroj: zpracování vlastní

Z provedené socioekonomické analýzy vyplývá, že území místní akční skupiny Jižní Haná je výborně napojeno na silniční i železniční síť a je situováno v blízkosti turisticky zajímavých měst, jako je například Kroměříž, Přerov, Zlín. Venkovské prostředí je bohaté na zeleň a aktivity v oblasti folkloru, obyvatelům nabízí klidné a bezpečné místo k bydlení a životu.

Je třeba věnovat pozornost rozvoji drobné infrastruktury v obcích, podpořit podnikání ve všech formách, dále pak věnovat pozornost i oblastem sportu, vzdělávání a sociální péči.

## 6 NÁVRH INTEGROVANÉ STRATEGIE MAS JIŽNÍ HANÁ V NÁVAZNOSTI NA PROGRAMOVÉ OBDOBÍ 2014 – 2020

V této kapitole vytvořím vlastní návrh integrované strategie území s ohledem na zjištěné skutečnosti, které vyplývají s provedené socioekonomické analýzy a dotazníkového šetření s ohledem na prioritní osy navržené v Národním strategickém plánu LEADER 2014+. Prioritní osy vznikly v návaznosti na možnost vícezdrojového financování a propojením původních a nových témat tak, aby došlo k pokrytí rozvoje venkova. V Národním strategickém plánu LEADER 2014+ je tedy nadefinováno pět prioritních os integrované politiky venkova:

- 1) Člověk a společnost na venkově
- 2) Ekonomika venkova
- 3) Rozvoj území venkova
- 4) Venkovská krajina a přírodní a kulturní dědictví
- 5) Veřejná správa a efektivní, stabilní a bezpečná společnost

Místní akční skupina Jižní Haná je nově vzniklou místní akční skupinou, která doposud není podpořená, což znamená, že nepracuje podle metody LEADER a doposud nemá vytvořené žádné strategické dokumenty. Charakteristika jednotlivých priorit a cílů byla čerpána z Národního strategického plánu LEADER 2014+.

### 6.1 Vize a Mise území MAS Jižní Haná

Vize je představa žádoucího, budoucího cílového stavu a má podobu jednoduchého popisu jeho podoby a ideálního stavu, kterého chce dané území svou rozvojovou strategií dosáhnout.

Vize je definována na základě výsledků a závěrů analytické části, zejména provedené SWOT analýzy.

**„Zkvalitnění života v území MAS Jižní Haná, která se vyvíjí v souladu s principy udržitelného rozvoje:**

- prostřednictvím vynikající polohy a dopravní dostupnosti;
- prostřednictvím bohatých aktivit v oblasti folkloru a tradic úrodné Hané;
- prostřednictvím sociální péče;

- prostřednictvím rozvoje celého regionu;
- s fungujícím drobným podnikáním v oblasti obchodu, služeb, zemědělské a řemeslnické výroby;
- s aktivním společenským, kulturním děním.“

Mise zachycuje poslání MAS, celkovou filozofii činnosti MAS a principy, na nichž bude rozvoj MAS postaven.

**„Efektivně naplňovat stanovené strategické cíle a poskytovat rovné příležitosti pro všechny subjekty.“**

## 6.2 Priority

Jsou identifikací základních témat, která chce místní akční skupina rozvíjet. Vychází ze SWOT analýzy.

### **Priorita 1 Poloha a dopravní dostupnost – základ rozvoje území**

Naplnění tohoto cíle by měla být zvýšena atraktivita území tak, aby mladí lidé neměli důvod odcházet, ale spíše v daném území zůstávali, vybuodovali si zde bydlení. Mělo by docházet k rozvoji a podpoře všech typů sociálních služeb, které mohou prospět venkovským společenstvím jako např. služby rodinám s dětmi, služby seniorům.

### **Priorita 2 Rozvoj cestovního ruchu s využitím folkloru a hanáckých tradic**

Základním potenciálem je rozvoj místní infrastruktury spolu s dostupností služeb, včetně kulturních, což povede ke zlepšení životních podmínek v území. Posílení technologické, inovační i znalostní úrovně v území je předpokladem pro rozvoj podnikání, využití místního potenciálu včetně rozvoje cestovního ruchu a volnočasových a rekreačních aktivit.

### **Priorita 3 Ochrana životního prostředí – jako základ pro zdravý životní styl**

Chránit, vytvářet a pečovat o životní prostředí, vytvářet prostředí pro zdravý životní styl, podporovat trendy k zdravějšímu a udržitelnějšímu způsobu života, snižovat výskyt rizikových faktorů, vytvářet pozitivně působící estetické prostředí veřejných prostranství.

### **Priorita 4 Tradiční řemesla, služby pro obyvatele a návštěvníky MAS Jižní Hané**

Cílem je vytvořit příznivější podnikatelské prostředí a podpořit venkovské podnikatele především v zemědělství, preferovat produkci malých a středních podniků a místních zemědělských či řemeslnických produktů.

### **Priorita 5 Spolupráce veřejného a soukromého sektoru**

Rozvíjet a podporovat spolupráci veřejné správy a neziskového sektoru a tím pomáhat rozvoji občanské společnosti. Vybudovat vnitřní infrastrukturu neziskového sektoru, zkvalitňovat a rozšiřovat síť servisních organizací, aktivit, mechanismů, které představují nástroj pro další rozvoj.

## **6.3 Cíle a opatření**

Cíle stanoví, čeho má být dosaženo. Cíl musí být zhodnotitelný.

Opatření představují konkretizaci vize, priorit a cílů. Jsou definována jako zásadní úkoly k naplnění stanovených strategických cílů a formulují přístup k řešení jednotlivých témat. Definují oblast podpory pro konečné žadatele.

### **Priorita 1 Poloha a dostupnost – základ rozvoje území**

<b>Cíl 1.1</b>	<b>Zlepšování podmínek pro zdravý a spokojený život na venkově</b>
<b>1.1.1</b>	<b>Podporovat venkovská společenství</b>
<b>1.1.2</b>	<b>Podporovat sociální začleňování</b>
<b>1.1.3</b>	<b>Přízpůsobit služby demografickému vývoji</b>
Bude se jednat o rozvoj všech typů sociálních služeb, služby pro rodiny s dětmi (školky, jesle, mateřská centra), služby pro seniory (denní stacionáře, donáška jídla, terénní práce). Dále o podporu školních a předškolních zařízení, o spolupráci školy a rodiny. Využití kultury v oblasti sociálního začleňování – folklor, tradice, divadla, hudba. Podpora různých typů péče o seniory od domů s pečovatelskou službou, přes denní stacionáře až po koncept docházkové pečovatelské služby.	
<b>Cíl 1.2</b>	<b>Upevňování územní soudržnosti</b>
<b>1.2.1</b>	<b>Rozvoj místní infrastruktury</b>
<b>1.2.2</b>	<b>Podpora udržitelnosti energetiky</b>
<b>1.2.3</b>	<b>Zkvalitnit dostupnost služeb a kultury</b>
<b>1.2.4</b>	<b>Zkvalitnit a zefektivnit dopravu a její obslužnost</b>

Jde o vyvážený rozvoj území a o snižování venkovských disparit. Cílem je stabilizace osídlování venkova, zajištění životních podmínek srovnatelných s podmínkami života ve městech. Opatření se týkají především rozvoje veřejné infrastruktury a místních služeb, podpořit investice, které zajistí vyšší atraktivitu venkovské oblasti, jedná se o zlepšení vzhledu obce, o výstavbu či opravy obytných, veřejných či výrobních budov (zateplování fasád, střech, výměna oken) a dále o vybavenost domácností či výrobních prostor spotřebiči, které taktéž sníží energetickou náročnost venkova. Dále se podpora vztahuje na zjištění odpovídající kvality a dostupnosti veřejných i neveřejných služeb především v oblasti zdravotnictví, péče o děti, kulturu. Cílem je taktéž zajistit dostupné bydlení, proto je nutné podporovat novou výstavbu či rekonstrukce. Opatření budou taktéž směřovat do rozvoje volnočasových aktivit občanů, dětí a mládeže, budování a modernizaci infrastruktury pro sport, volný čas, rekreaci a pro kulturu. Dále se opatření bude týkat budování infrastruktury pro cyklodopravu, pro pěší, dále pak dostavby či obnovy silniční sítě nebo zajištění kvalitní dopravní dostupnosti (např. zkvalitnění MHD).

## **Priorita 2 Rozvoj cestovního ruchu s využitím folkloru a hanáckých tradic**

<b>Cíl 2.1</b>	<b>Podpora cestovního ruchu</b>
<b>2.1.1</b>	<b>Posílit rozvoj udržitelného cestovního ruchu</b>
Cílem je zvýšení návštěvnosti regionů, prodloužení pobytů i délky návštěvnické sezony, zachovat přírodní a kulturní atraktivnost území. Součástí tohoto opatření bude rozšiřování a zkvalitňování infrastruktury a služeb cestovního ruchu s využitím kulturních, sportovních, zdravotnických služeb, rekonstrukce historických památek a jejich zpřístupňování, tvorba specifických regionálních produktů, podpora turistických informačních center.	

## **Priorita 3 Ochrana životního prostředí jako základ pro zdravý životní styl**

<b>Cíl 3.1</b>	<b>Pestrá a zdravá krajina</b>
<b>3.1.1</b>	<b>Udržet a zvýšit ekologickou stabilitu</b>

<b>3.1.2</b>	<b>Zemědělské hospodaření</b>
<b>3.1.3</b>	<b>Podporovat ochranu vod</b>
<p>Hlavním cílem těchto opatření je prosazování šetrného využívání krajiny, napravovat narušenou ekologickou stabilitu, obnovovat vegetační kostru krajiny – výsadbou solitérních stromů, větrolamů, výsadbou doprovodné zeleně vodních toků nebo místních komunikací. Dále je nutné prosazovat ekologické aspekty zemědělského hospodaření se zaměřením na podporu správné zemědělské praxe, podporu místní produkce. Dále pak ve vodním hospodářství využít investice do kanalizací a čistíren v obcích, do zlepšení čistoty vod.</p>	
<b>Cíl 3.2</b>	<b>Adaptace na změnu klimatu</b>
<b>3.2.1</b>	<b>Mimořádné situace</b>
<p>Tento cíl je zaměřen na zmírnění dopadů změny klimatu včetně řešení mimořádných událostí – provodně i katastrofická sucha. Jedná se zejména o vybudování systému ovládání a monitorování stavu průtoků na vodních tocích a systému varování před povodněmi. Jedná se zejména o realizaci přírodně blízkých protipovodňových opatření – přírodní rozlivy nebo suché poldry.</p>	

#### **Priorita 4: Tradiční řemesla, služby pro obyvatele a návštěvníky MAS Jižní Hané**

<b>Cíl 4.1</b>	<b>Příznivé podnikatelské prostředí</b>
<b>4.1.1</b>	<b>Podpora podnikatelů a zemědělců</b>
<b>4.1.2</b>	<b>Podpora malého a středního podnikání</b>
<p>Cílem těchto opatření je zabezpečit podporu začínajícím podnikatelům a zemědělcům ve formě jednoduššího zakládání živností, umožnit plynulejší přechod z nezaměstnanosti do zaměstnanosti ve formě daňových prázdnin, preferovat produkci malých a středních podniků a místní produkty např. v dodávkách pro veřejný sektor např. ve stravování. Jedná se také o zvyšování motivace k podnikání, podporovat nové směry v podnikání. V neposlední řadě zde patří podpora ve formě nákupu nových strojů a zařízení, nové techniky, rozšíření dílny.</p>	
<b>Cíl 4.2</b>	<b>Rozvoj lidských zdrojů, podpora vzdělávání</b>
<b>4.2.1</b>	<b>Podpora vzdělávání lidských zdrojů</b>



Kvalifikované lidské zdroje jsou zásadní podmínkou pro zvýšení konkurenceschopnosti venkovské ekonomiky. Vzdělanost práceschopného obyvatelstva vede k pozitivním změnám životního stylu i nálad v celé venkovské společnosti. Opatření se týká poskytnutí příležitostí k získání nebo udržení kvalifikace použitelné na trhu práce

### **Priorita 5 : Spolupráce veřejného a soukromého sektoru**

Cíl 5.1	Rozvoj kvality a efektivitu veřejné správy
5.1.1	Podpora vzdělávání úředníků ve veřejné správě
5.1.2	Spolupráce veřejného sektoru a neziskových organizací
5.1.3	Ochrana obyvatel proti přírodním katastrofám
<p>Opatření se týká zvyšování úrovně kvality, efektivnosti výkonu veřejné správy, efektivní komunikace ve veřejné správě. Nezbytným předpokladem je stabilizace pracovníků veřejné správy a fungující systém jejich vzdělávání – v problematice udržitelného rozvoje, spolupráce a vytváření partnerství, vzdělávání zaměstnanců správních úřadů i územních samosprávných celků, tvorba konkrétních vzdělávacích programů týkajících se udržitelného rozvoje nebo strategického plánování. Cílem je poskytovat odbornou podporu např. v oblasti legislativy, zpracování projektových žádostí na dotace. Dále pak je nutné rozvíjet a podporovat spolupráci veřejné správy a neziskového sektoru, který na venkově tvoří silnou síť zájmových, sportovních, kulturních a jiných spolků a sdružení. Dále tímto opatřením bude možné zajistit systém varování a informování obyvatelstva, vzdělávání, prevenci rizik a praktické přípravy v ochraně zdraví, životů, životního prostředí a majetku.</p>	

#### **6.4 Aktivity – zamýšlené projekty**

Aktivitou je činnost vedoucí k naplnění příslušného opatření. Jedná se o návrh aktivit, které vzešly na základě zpracované SWOT analýzy a z poskytnutých informací od starostů zainteresovaných obcí. Jednotlivé aktivity mohou být v rámci programového období dále aktualizovány či doplněny. Následující tabulky znázorňují aktivity k jednotlivým opatřením, které by mohly být uskutečněny v rámci území za programové období 2014 – 2020.

Výstupy představují monitorovací ukazatele, které lze sledovat v jednotlivých letech a tím zjistit jejich plnění v území MAS Jižní Haná.

Financování vyjadřuje, z kterého operačního programu bude konkrétní aktivita financována.

<b>Cíl 1.1</b>	<b>Zlepšování podmínek pro zdravý a spokojený život na venkově</b>		
<b>1.1.1</b>	<b>Podporovat venkovská společenství</b>		
<i>Název aktivity</i>		<i>Financování</i>	<i>Výstupy</i>
Rekonstrukce zahrady MŠ a ZŠ		IROP	2 MŠ, ZŠ
Zlepšení materiálního vybavení MŠ s důrazem na venkovní mobiliář		IROP	5 MŠ
Pořízení venkovního mobilního kluziště		IROP	1 kluziště
Rozšíření stávajících jeslí s důrazem na vnitřní vybavení, pomůcky		IROP	1 jesle
<b>1.1.2</b>	<b>Podporovat sociální začleňování</b>		
<i>Název aktivity</i>		<i>Financování</i>	<i>Výstupy</i>
Pořádání divadelních představení		IROP	10 představení
Podpora pořádání hodů, vystoupení folklorních souborů		IROP	20x
Podpora pořádání koncertů dechové, rockové hudby		IROP	10x
<b>1.1.3</b>	<b>Přizpůsobit služby demografickému vývoji</b>		
<i>Název aktivity</i>		<i>Financování</i>	<i>Výstupy</i>
Stavba Domu pro seniory		IROP	1x
Vybudování zázemí pro činnost klubu seniorů		IROP	3x
Podpora kvality systému vzdělávání seniorů (Akademie III. věku)		OP VVV	15x

<b>Cíl 1.2</b>	<b>Upevňování územní soudržnosti</b>		
<b>1.2.1</b>	<b>Rozvoj místní infrastruktury</b>		
<i>Název aktivity</i>		<i>Financování</i>	<i>Výstupy</i>
Vybudování sportovní haly u ZŠ		IROP	1x
Rekonstrukce místních komunikací		IROP	20 km
Rekonstrukce veřejného prostranství		IROP	3 ha
Oprava požární nádrže		IROP	1x
Výstavba garáže pro SDH		IROP	1x
Výstavba víceúčel. budovy pro potřeby nabídky služeb		IROP	1x

Vybudování inženýrských sítí pro výstavbu RD		IROP	3 km
<b>1.2.2</b>	<b>Podpora udržitelnosti energetiky</b>		
<i>Název aktivity</i>		<i>Financování</i>	<i>Výstupy</i>
Rekonstrukce objektu sokolovny		IROP	1x
Vybudování společenského domu		IROP	1x
Rekonstrukce budovy sokolovny za účelem přesunu KK do těchto prostor		IROP	1x
Rekonstrukce budovy ZŠ		IROP	2x
Rekonstrukce KK		IROP	2x
Oprava budovy obecní hospody		IROP	1x
Rekonstrukce budovy MŠ		IROP	1x
Rekonstrukce a přestavba budovy hasičské zbrojnice		IROP	2x
Modernizace knihovny		IROP	2x
Rekonstrukce OÚ		IROP	1x
<b>1.2.3</b>	<b>Zkvalitnit dostupnost služeb a kultury</b>		
<i>Název aktivity</i>		<i>Financování</i>	<i>Výstupy</i>
Dětská hřiště		IROP	7x
Napojení modelářského letiště na energie		IROP	1x
Vybudování skate parku		IROP	1x
Nákup sportovního a zvukového vybavení pro pořádání akcí		IROP	1x
Sportoviště pro mládež		IROP	3x
Podpora táborových akcí pro děti a mládež		IROP	20x
Zlepšení zázemí pro prodejce a návštěvníky tržnice		IROP	2x
Rozvoj rybníků		OP Rybářství	2x
<b>1.2.4</b>	<b>Zkvalitnit a zefektivnit dopravu a její obslužnost</b>		
<i>Název aktivity</i>		<i>Financování</i>	<i>Výstupy</i>
Rekonstrukce chodníků		IROP	10 km
Vybudování cyklostezek skrz celé území MAS		IROP	30 km
Rekonstrukce dopravního hřiště u ZŠ		IROP	1x

<b>Cíl 2.1</b>	<b>Podpora cestovního ruchu</b>		
<b>2.1.1</b>	<b>Posílit rozvoj udržitelného cestovního ruchu</b>		
	<i>Název aktivity</i>	<i>Financování</i>	<i>Výstupy</i>
	Vybudování cyklokempu v areálu koupaliště Hulín	IROP	1x
	Propagace území – tvorba propagačních materiálů	IROP	1000 ks
	Zřízení informačního centra	IROP	2x
	Rekonstrukce historických památek	IROP	1x
	Zřízení odpočinkových míst na cyklistické stezce územím	IROP	5x

<b>Cíl 3.1</b>	<b>Pestrá a zdravá krajina</b>		
<b>3.1.1</b>	<b>Udržet a zvýšit ekologickou stabilitu</b>		
	<i>Název aktivity</i>	<i>Financování</i>	<i>Výstupy</i>
	Obnova obecního lesa „Petráš“	OPŽP	1x
	Obnova zeleně v obci	OPŽP	5x
	Výsadba solitérních dřevin	OPŽP	30 ks
	Výsadba stromořadí kolem polních cest	OPŽP	10 km
<b>3.1.2</b>	<b>Zemědělské hospodaření</b>		
	<i>Název aktivity</i>	<i>Financování</i>	<i>Výstupy</i>
	Nákup zemědělské techniky	PRV	10 ks
	Nákup zahradní techniky	PRV	10 ks
<b>3.1.3</b>	<b>Podporovat ochranu vod</b>		
	<i>Název aktivity</i>	<i>Financování</i>	<i>Výstupy</i>
	Přípojka na kulturně-sportovní areál	OPŽP	100 m
	Jednotný kanálový sběrač v obci Bělov	OPŽP	5 km

<b>Cíl 3.2</b>	<b>Adaptace na změnu klimatu</b>		
<b>3.2.1</b>	<b>Mimořádné situace</b>		
	<i>Název aktivity</i>	<i>Financování</i>	<i>Výstupy</i>
	Povodňové zabezpečení jednotlivých obcí	OPŽP	9x

<b>Cíl 4.1</b>	<b>Příznivé podnikatelské prostředí</b>		
<b>4.1.1</b>	<b>Podpora podnikatelů a zemědělců</b>		
	<i>Název aktivity</i>	<i>Financování</i>	<i>Výstupy</i>
	Podpora pořádání farmářských trhů	OPPI	10x
	Nákup formátovací pily – stolařství	OPPI	1x
	Nové sociální zařízení – pálence Sulimov	OPPI	1x
	Oprava společenské místnosti – pálence Sulimov	OPPI	1x
	Výstavba kryté jízdárny – jezdecký klub RAMIR	OPPI	1x
	Výstavba chráněné keramické dílny	OPPI	5 osob
	Rozšíření dílny	OPPI	5 osob
	Zázemí pro nově vzniklou živnost	OPPI	10 osob
<b>4.1.2</b>	<b>Podpora malého a středního podnikání</b>		
	<i>Název aktivity</i>	<i>Financování</i>	<i>Výstupy</i>
	Podpora podnikatelského veletrhu – propagace firem v území	OPPI	12x
	Úprava okolí minerálního pramene – nový vrt	OPPI	1x
	Podpora zajištění dodávek sladkovodních ryb na trh	OP Rybářství	6x
	Udržitelný chov ryb	OP Rybářství	6x

<b>Cíl 4.2</b>	<b>Rozvoj lidských zdrojů, podpora vzdělávání</b>		
<b>4.2.1</b>	<b>Podpora vzdělávání lidských zdrojů</b>		
	<i>Název aktivity</i>	<i>Financování</i>	<i>Výstupy</i>
	Využití stávajících lidských zdrojů - rekvalifikace	OP Zaměstnanost	10 osob
	Proškolení nových pracovníků	OP Zaměstnanost	10 osob

<b>Cíl 5.1</b>	<b>Rozvoj kvality a efektivity veřejné správy</b>		
<b>5.1.1</b>	<b>Podpora vzdělávání úředníků ve veřejné správě</b>		
	<i>Název aktivity</i>	<i>Financování</i>	<i>Výstupy</i>
	Vzdělávání úředníků – strategické plánování	MŠMT	10 osob; 6x

Vzdělávání úředníků – regionální rozvoj		MŠMT	10 osob; 6x
<b>5.1.2</b>	<b>Spolupráce veřejného sektoru a neziskového sektoru</b>		
<i>Název aktivity</i>		<i>Financování</i>	<i>Výstupy</i>
Výstavba zavlažovacího systému na závodní dráze pro požární sport		IROP	1x
Nákup vybavení do hasičské zbrojnice		PRV	2x
Vybudování sociálního zařízení a společenské místnosti pro SDH		IROP	2x
Podpora volnočasových aktivit SVČ		MŠMT	6x
Zhotovení hanáckých krojů		PRV	3x
Vybudování tenisových kurtů		IROP	2x
Obnova fotbalového trávníku		IROP	2x
Oprava hasičské techniky		PRV	1x
Podpora práce s dětmi		MŠMT	6x
Podpora sportovních akcí se zaměřením na mládež		MŠMT	10x
<b>5.1.3</b>	<b>Ochrana obyvatel proti přírodním katastrofám</b>		
<i>Název aktivity</i>		<i>Financování</i>	<i>Výstupy</i>
Bezdrátový rozhlas s napojením na IZS		IROP	2x
Rekonstrukce VO		IROP	6x

## 6.5 Financování

Na základě výše uvedených aktivit je zřejmé, že největší část finančních prostředků bude vynaložena na rekonstrukce stávajících či vybudování nových budov týkajících se společenského a kulturního života na venkově. Ne malý podíl finančních prostředků by měl být použit taktéž na opravu komunikací pro pěší, vybudování nových cyklostezek, ale také na podporu různých podnikatelských aktivit.

Jak jsem již výše uvedla (viz kapitola 3.5.2), předpokládaná částka na jednu místní akční skupinu by měla být 49,01 milionu Kč na rok. Tato částka je vypočítaná plošně, ale myslím si, že při skutečném rozdělení dotačních prostředků bude záležet na velikosti území, na počtu obyvatel konkrétní MAS, takže v konečném důsledku nebudou všechny MAS disponovat stejnou částkou. Nyní, pro stanovení plánu financování pro jednotlivé roky, budu vycházet z této plošně stanovené alokace.

Následující tabulka 13 znázorňuje rozdělení finančních prostředků do jednotlivých let v programovém období 2014 – 2020. Vzhledem k tomu, že již rok 2014 probíhá a doposud MAS Jižní Haná není podpořena, je navržena pouze 5 % alokace v případě, kdyby ke konci tohoto roku MAS Jižní Haná byla již podpořena a současně již byla vypsána výzva pro předkládání projektů. V následujících letech se již jedná o vyšší částku, kdy se předpokládá, že projekty žadatelů již budou moci být předkládány v souvislosti s vyhlášenou výzvou.

**Tabulka 13 Plán financování v jednotlivých letech**

Rok	2014	2015	2016	2017	2018	2019	2020
<b>Finanční prostředky</b>	5 %	15 %	20 %	20 %	15 %	15 %	10 %

Zdroj: zpracování vlastní

Na základě výše uvedených rozvojových aktivit jsem v tabulce 14 rozdělila finanční prostředky mezi jednotlivé cíle a to z důvodu rozdílné náročnosti jednotlivých aktivit. Ve většině případů navržené cíle kopírují jednotlivé operační programy, ze kterých bude možné finanční prostředky čerpat, v některých případech dokonce bude cíl financován z více operačních programů. Ke každému operačnímu programu bude nutné vytvořit programový rámec.

**Tabulka 14 Finanční plán podle jednotlivých Cílů na celé období**

<b>Cíl 1.1: Zlepšování podmínek pro zdravý a spokojený život na venkově</b>	<b>5 %</b>
<b>Cíl 1.2: Upevňování územní soudržnosti</b>	<b>20 %</b>
<b>Cíl 2.1: Podpora cestovního ruchu</b>	<b>10 %</b>
<b>Cíl 3.1: Pestrá a zdravá krajina</b>	<b>10 %</b>
<b>Cíl 3.2: Adaptace na změnu klimatu</b>	<b>10 %</b>
<b>Cíl 4.1: Příznivé podnikatelské prostředí</b>	<b>20 %</b>
<b>Cíl 4.2: Rozvoj lidských zdrojů, podpora vzdělávání</b>	<b>15 %</b>
<b>Cíl 5.1: Rozvoj kvality a efektivity veřejné správy</b>	<b>10 %</b>

Zdroj: zpracování vlastní

Tabulka 15 Financování jednotlivých cílů z operačních programů

Cíle	OP
Cíl 1.1: Zlepšování podmínek pro zdravý a spokojený život na venkově	<b>IROP, OP VVV</b>
Cíl 1.2: Upevňování územní soudržnosti	<b>IROP, OP Rybářství</b>
Cíl 2.1: Podpora cestovního ruchu	<b>IROP</b>
Cíl 3.1: Pestrá a zdravá krajina	<b>OPŽP, PRV</b>
Cíl 3.2: Adaptace na změnu klimatu	<b>OPŽP</b>
Cíl 4.1: Příznivé podnikatelské prostředí	<b>OPPI, OP Rybářství</b>
Cíl 4.2: Rozvoj lidských zdrojů, podpora vzdělávání	<b>OP Zaměstnanost</b>
Cíl 5.1: Rozvoj kvality a efektivity veřejné správy	<b>MŠMT, IROP, PRV</b>

Zdroj: zpracování vlastní

## 6.6 Monitoring

Jednou za rok bude nutné vyhodnotit, formou monitorovací zprávy, plnění jednotlivých aktivit, která bude předkládána ke schválení na Společné schůzi zakladatelů. Výstupy identifikované u jednotlivých aktivit jsou monitorovacími indikátory, podle kterých bude možné zhodnotit plnění stanovených cílů.



## 7 ZHODNOCENÍ PŘIPRAVENOSTI MAS JIŽNÍ HANÁ K CERTIFIKACI

V této závěrečné kapitole zhodnocuji, zda místní akční skupina Jižní Haná je připravena k certifikaci, to znamená, zda splňuje kritéria přijatelnosti, aby mohla předložit žádost o podporu své Integrované strategie území. V kapitole 3.5.1.1 jsem popsala rozdělení těchto kritérií do pěti tematických okruhů a poté i co obsahují jednotlivé tematické okruhy. Jednotlivé body stanovených kritérií, týkající se MAS Jižní Haná jsem zjišťovala na internetových stránkách nebo z rozhovoru s projektovou manažerkou.

### Územní působnost

Územní působnost je celistvé, netvoří izolované celky	Splňuje
Území má 10 – 100 tis. obyvatel a nezahrnuje města s více než 25 tis. obyvateli	Splňuje
Území jednotlivých MAS se nesmí překrývat	Splňuje
Zastupitelstva obcí dotčené MAS schválí zařazení správního území obce do území působnosti ISÚ dotčené MAS na období 2014 - 2020	Splňuje

Územní působnost MAS Jižní Haná splňuje ve všech stanovených bodech.

### Partnerství

MAS tvoří partnerství mezi veřejným a soukromým sektorem	Splňuje
Partneři musí mít na území působnosti MAS trvalé bydliště, sídlo nebo provozovnu nebo musí prokazatelně na daném území místně působit	Splňuje
MAS je partnerství otevřené novým členům	Splňuje
Počet členů je nejméně 21, zároveň minimální poměr počtu členů vůči počtu obyvatel území působnosti místního partnerství je 1:2000	
Fyzická os. může při jednání orgánů MAS zastupovat pouze jeden subjekt, fyzická osoba, která působí v zastupitelstvu obce, může zastupovat v orgánu MAS pouze příslušnou obec	Splňuje
Jeden subjekt může být členem pouze jednoho orgánu	Splňuje

I kritérium partnerství MAS Jižní Haná splňuje ve všech bodech.

**Orgány MAS**

MAS má vytvořeny vlastní orgány plnící funkci rozhodovací, monitorovací, kontrolní, kompetence jsou stanoveny ve statutech a jednacích řádech a tyto jsou zveřejněny na internetových stránkách MAS	splňuje jednací řády nezveřejněny
V rozhodovací funkci nesmí ani veřejný sektor ani žádná ze zájmových skupin představovat více než 49 % hlasovacích práv	Splňuje
Člen orgánu, který plní rozhodovací funkci, nemůže být zároveň členem orgánu, který plní kontrolní funkci	Splňuje
MAS má stanovenou výběrovou komisi, její kompetence, způsob jednání jsou stanoveny jednacím řádem. Veřejný sektor ani žádná ze zájmových skupin nesmí představovat více než 49 % hlasovacích práv. Členové komise nemohou být zároveň žadatelé v příslušné výzvě, o které rozhodují. Musí být složena pouze z fyzických osob, která na území MAS prokazatelně působí, jsou voleni max. na 1 rok.	Splňuje Výběrová komise zvolena 7.2.2013
Z jednání orgánů MAS a z jednání výběrové komise jsou pořizovány zápisy, jejichž přílohou je prezenční listina. Zápisy jsou zveřejněny nejpozději do 10 kalendářních dnů od data jednání	Zápisy jsou pořizovány, nejsou zveřejněny
Všichni členové orgánu plnící rozhodovací funkci a všichni i členové výběrové komise jsou přímo voleni nejvyšším orgánem, ve kterém jsou zastoupeni všichni členové MAS	Splňuje
V žádné z obcí MAS není koncentrováno více než 40 % členů výběrové komise ani žádného z povinných orgánů	Splňuje
Všichni členové povinných orgánů, výběrové komise a zaměstnanci MAS musí podepsat čestné prohlášení, kterým se zaváží k plnění etického kodexu	Splňuje

V těchto stanovených kriteriích MAS Jižní Haná má několik drobných nedostatků, které se však dají snadno odstranit. Výběrová komise zasedala pouze jednou, protože MAS Jižní Haná vypsala pouze tréninkovou výzvu a členové stávající výběrové komise nepodali v této výzvě žádnou žádost. Jelikož byli zvoleni na Společné schůzi zakladatelů již 7.2.2013 je nutné zvolit nové členy výběrové komise.

**Kancelář MAS**

MAS má zpracováno organizační schéma kanceláře, které pokrývá veškerou činnost a všechny procesy s uvedením jednotlivých pracovních pozic, jejich vzájemné nadřazenosti, podřízenosti a zastupitelnosti, pracovních náplní, odpovědností za jednotlivé kroky a kvalifikačních požadavků na	Splňuje
--	---------

pracovníky	
Organizační struktura pracovníků kanceláře MAS vč. uvedení základních kontaktů je zveřejněna na internetových stránkách MAS	Splňuje
Manažer MAS a všichni pracovníci kanceláře MAS pracují pouze pro jednu MAS	Splňuje
Manažer MAS ani žádný z pracovníků kanceláře MAS nesmí být členem žádného s povinných orgánů ani členem výběrové komise. Manažer nesmí být zároveň statutárním orgánem MAS. Manažer se může účastnit jednání orgánů MAS.	Splňuje
Kancelář je viditelně označena	Splňuje
Kancelář využívá datovou schránku	Splňuje
MAS musí mít vlastní internetové stránky	Splňuje

Další stanovené kritérium místní akční skupina Jižní Haná splňuje ve všech uvedených bodech bez výhrad.

### **Institucionalizace MAS**

Místní akční skupina Jižní Haná byla založena na konci roku 2012 jako obecně prospěšná společnost podle zákona č. 248/1995 Sb., o obecně prospěšných společnostech, ve znění pozdějších předpisů. S účinností nového občanského zákoníku od 1.1.2014, který výše uvedený zákon zrušil, MAS Jižní Haná pokračuje v této právní formě a bude se i nadále tímto zákonem řídit. Tato právní forma zůstává přípustná.

Poslední stanovený bod kritérií přijatelnosti místní akční skupina Jižní Haná taktéž splňuje.

Podle mého názoru místní akční skupina Jižní Haná je až na drobné nedostatky dobře připravena na podání žádosti do 1. fáze schvalovacího procesu, tedy aby obdržela Certifikát MAS 2014 - 2020.

## ZÁVĚR

Zpracovaná diplomová práce je zaměřena na rozvoj obcí po založení místní akční skupiny Jižní Haná. Jedná se o nově vzniklou místní akční skupinu, která vznikla v roce 2012, je doposud nepodpořená a připravuje se na programové období 2014 – 2020. Počet zakladatelů a členů místní akční skupiny Jižní Haná je 33. Jedná se o představitele veřejného, neziskového a podnikatelského sektoru. MAS Jižní Haná působí na území devíti obcí, kterými jsou Chropyně, Skaštice, Břest, Hulín, Tlumačov, Kvasice, Karolín, Sulimov a Bělov. V současné době je činnost MAS Jižní Haná zaměřena na získávání dovedností a zkušeností za účelem vytvoření aktivního místního partnerství, které se bude zabývat udržitelným rozvojem regionu a přípravou na nadcházející programové období, které spočívá v přípravě Strategie komunitně vedeného místního rozvoje.

Cílem mé diplomové práce bylo navrhnout integrovanou strategii území MAS, která je jednou z částí Strategie komunitně vedeného místního rozvoje, v návaznosti na kohezní politiku programového období 2014 – 2020. Pro tento návrh byly použity zjištěné skutečnosti ze zpracované socioekonomické analýzy a ze zjištěných poznatků z dotazníkového šetření. Zpracované výsledky dotazníkového šetření, grafická i textová část jsou v příloze této diplomové práce.

V teoretické části jsem se nejprve zaměřila na problematiku České regionální politiky, na její aktéry a financování. Dále jsem pokračovala vysvětlením základních pojmů týkajících se místních akčních skupin, metody LEADER, vysvětlila jsem evropskou legislativu, která se týká rozvoje venkova a na ni navazující českou. Vzhledem k tomu, že v současné době právě probíhá příprava místních akčních skupin na nové programové období 2014 – 2020 popsala jsem kritéria přijatelnosti, které každá místní akční skupina musí splnit, aby mohla čerpat finanční prostředky z EU. Kritéria přijatelnosti jsou taktéž jednou z částí celkové Strategie komunitně vedeného místního rozvoje. Praktická část je zaměřena na socioekonomickou analýzu území místní akční skupiny Jižní Haná, na jejímž základě a na základě vyhodnoceného dotazníkového šetření jsem zpracovala SWOT analýzu. Výsledkem těchto poznatků je vypracování vlastního návrhu integrované strategie území.

Z provedené socioekonomické analýzy vyplývá, že území místní akční skupiny Jižní Haná je výborně napojeno na silniční i železniční síť a je situováno v blízkosti turisticky zajímavých měst, jako je například Kroměříž, Přerov, Zlín. Venkovské prostředí je bohaté na

zeleň a aktivity v oblasti folkloru, obyvatelům nabízí klidné a bezpečné místo k bydlení a životu. I když v rámci sledovaného území klesá počet obyvatel ať už v rámci přirozeného úbytku či migrace, je nutné vyzdvihnout to, že vzdělanostní struktura mezi obyvateli má vzestupnou tendenci. Dále je potřeba věnovat pozornost rozvoji drobné infrastruktury v obcích, podpořit podnikání ve všech formách, dále pak věnovat pozornost i oblastem sportu, vzdělávání a sociální péči, kulturnímu i společenskému životu, ochraně životního prostředí, zkrátka celkovému rozvoji území s cílem zlepšit podmínky pro život místních obyvatel.

Analýzou dostupných dat a informací byly vyhodnoceny problémy a následně jsem navrhla integrovanou strategii území, kde jsem vymezila vizi a misi místní akční skupiny Jižní Haná, stanovila jsem prioritní rozvojové oblasti v návaznosti na Národní strategický plán LEADER 2014+. Mezi rozvojové oblasti jsem navrhla:

- ❖ Poloha a dopravní dostupnost – základ rozvoje území
- ❖ Rozvoj cestovního ruchu s využitím folkloru a hanáckých tradic
- ❖ Ochrana životního prostředí – jako základ pro zdravý životní styl
- ❖ Tradiční řemesla, služby pro obyvatele a návštěvníky Jižní Hané
- ❖ Spolupráce veřejného a soukromého sektoru

Pro jednotlivé priority byly navrženy cíle a opatření, jejichž realizací by mělo dojít k rozvoji daného území. K opatřením byly navrženy i jednotlivé aktivity neboli projektové záměry, z nichž některé jsem obdržela od jednotlivých starostů obcí, ale některé jsem navrhla na základě výsledků ze socioekonomické analýzy a dotazníkového šetření. U těchto konkrétních aktivit jsem stanovila i výstupy neboli monitorovací indikátory, podle kterých lze sledovat v jednotlivých letech, zda a v jaké míře dochází k jejich plnění v území. Dále pak je u každé aktivity uveden způsob financování.

Vzhledem k tomu, že následující programové období se připravuje na vícezdrojové financování, je možné rozvíjet na venkově i oblasti, které doposud nebyly obsaženy v Programu rozvoje venkova. Pokud k jejich rozvoji docházelo, byl tento rozvoj financován z jiných zdrojů, jinými cestami a ne prostřednictvím místních akčních skupin a metody LEADER. Ve vyjednávání je částka 50 mld Kč ze všech operačních programů včetně podpory administrace. Pokud se začnou rozdělovat finanční prostředky od roku 2015, pak každá místní

akční skupina v České republice bude disponovat alokací ve výši cca 49,01 ml Kč na rok. Podle mého názoru se jedná o velmi pozitivní krok, protože díky němu dojde k rozšíření kompetencí místních akčních skupin, ale co je důležité, do území se tak pro malé obce snadněji dostanou finanční prostředky na zajištění jejich rozvoje.

V programovém období 2014 – 2020 budou všechny místní akční skupiny muset podstoupit schvalovací proces, který proběhne ve dvou fázích. V první fázi musí místní akční skupiny splnit certifikační podmínky, aby mohly postoupit do druhé fáze, ve které dojde ke schválení integrované strategie území. V závěrečné části mé diplomové práce jsem tedy zhodnotila, zda místní akční skupina Jižní Haná je připravena podat žádost k Certifikaci, to znamená, zda splňuje kritéria přijatelnosti. Na základě tohoto vyhodnocení lze konstatovat, že až na drobné nedostatky, je místní akční skupina Jižní Haná dobře připravena na podání žádosti do 1. fáze schvalovacího procesu.

## SEZNAM POUŽITÉ LITERATURY

BINEK, Jan a Iva GALVASOVÁ et al., 2011. *Rozvojový interaktivní audit*. Brno: GaREP. ISBN 978-80-904308-9-1.

ČESKO, 2000. Zákon č. 128/2000 ze dne 12. dubna 2000 o obcích. In: *Sbírka zákonů České republiky* [online]. Částka 38, s. 1737 – 1764 [cit. 2014-02-18]. Dostupné z: <http://aplikace.mvcr.cz/sbirka-zakonu/SearchResult.aspx?q=2000&typeLaw=zakon&what=Rok&stranka=12>

EUROPEAN COMMISSION, 2006. *The Leader Approach – A basic guide*. Luxembourg: Office for Official Publications of the European Communities. ISBN 92-79-02044-7.

HOLEČEK, Jan a Jan BINEK at al., 2009. *Obec a její rozvoj v širších souvislostech*. Brno: GaREP. ISBN 978-80-904308-2-2.

OECD, 2006. *The New Rural Paradigm: Policies and Governance*. Paris: OECD. ISBN 92-64-02390-9.

PELCL, Petr, 2008. *Metodika dobré praxe místních akčních skupin v České republice: zpráva z výzkumného projektu 2007 – 2008*. Plzeň: Centrum pro komunitní práci. ISBN 978-80-86902-74-6.

SURYNEK, Alois, Eva KAŠPAROVÁ a Růžena KOMÁRKOVÁ, 2001. *Základy sociologického výzkumu*. Praha: Management Press. ISBN 80-7261-038.

SVOBODOVÁ, Hana et al., 2011. *Synergie ve venkovském prostoru*. Brno: GaREP. ISBN 978-80-904308-8-4.

WOKOUN, René, Pavel MATES a Rudolf COGAN, 2006. *Management regionální politiky a reforma veřejné správy*. Praha: Linde. ISBN 80-7201-608-3.

WOKOUN, René, 2008. *Regionální rozvoj: Východiska regionálního rozvoje, regionální politika, teorie, strategie a programování*. Praha: Linde. ISBN 978-80-7201-699-0.

### Internetové zdroje:

Co je SZIF, © 2014. *Státní zemědělský intervenční fond* [online]. Praha [cit. 2014-02-13]. Dostupné z: <http://www.szif.cz/irj/portal/anonymous/o-nas/co-je-szif>

Časové řady obcí, © 2014. *Český statistický úřad* [online]. Praha [cit. 2014-02-19]. Dostupné z: [http://www.czso.cz/xz/redakce.nsf/i/casove\\_rady\\_do\\_obci](http://www.czso.cz/xz/redakce.nsf/i/casove_rady_do_obci)

Členové a orgány, © 2014. *MAS Jižní Haná* [online]. Hulín [cit. 2014-02-19]. Dostupné z: <http://www.masjiznihana.cz/mistni-akcni-skupina/clenove-a-organy-mas/organizacni-struktura/>

Dokončené byty v obcích vybraného okresu, © 2014. *Český statistický úřad* [online]. Praha [cit. 2014-04-14]. Dostupné z:

[http://vdb.czso.cz/vdbvo/tabparam.jsp?voa=tabulka&cislotab=BYT7010PC\\_OB2.30&vo=null](http://vdb.czso.cz/vdbvo/tabparam.jsp?voa=tabulka&cislotab=BYT7010PC_OB2.30&vo=null)

Evropský zemědělský fond pro rozvoj venkova, © 2014. *Ministerstvo pro místní rozvoj ČR* [online]. Praha [cit. 2014-02-14]. Dostupné z: [http://www.strukturalni-fondy.cz/cs/Informace-a-dokumenty/Glosar/E/Evropsky-zemedelsky-fond-pro-rozvoj-venkova-\(EAFRD](http://www.strukturalni-fondy.cz/cs/Informace-a-dokumenty/Glosar/E/Evropsky-zemedelsky-fond-pro-rozvoj-venkova-(EAFRD)

Komunitně vedený místní rozvoj v praxi České republiky, © 2012. *Národní síť Místních akčních skupin České republiky* [online]. Hanušovice [cit. 2014-02-10]. Dostupné z: <http://www.mascmp.cz/images/download/LEADER/LEADER-2014-20-unor-FINAL.pdf>

Manuál tvorby Strategie komunitně vedeného místního rozvoje pro programové období 2014 – 2020, © 2014. *Národní síť Místních akčních skupin České republiky* [online]. Hanušovice [cit. 2014-02-15]. Dostupné z:

[http://nsmascr.cz/content/uploads/2014/02/SCLLD-26012014\\_mmr.pdf](http://nsmascr.cz/content/uploads/2014/02/SCLLD-26012014_mmr.pdf)

Metodika pro standardizaci místních akčních skupin v programovém období 2014-2020, © 2014. *Národní síť Místních akčních skupin České republiky* [online]. Hanušovice [cit. 2014-02-20]. Dostupné z: <http://nsmascr.cz/content/uploads/2014/02/Methodika-pro-standardizaci-MAS-do-VPR-MZe.pdf>

Metodický návod pro tvorbu SWOT analýz s příkladem, © 2012. *Ministerstvo pro místní rozvoj ČR. Ústav územního rozvoje* [online]. Praha [cit. 2014-04-25]. Dostupné z:

<http://www.uur.cz/images/konzultacnistredisko/MetodickeNavody/SWOT/AnalyzySWOT20070613.pdf>

Národní strategický plán LEADER 2014+, © 2011. *Národní síť Místních akčních skupin České republiky* [online]. Hanušovice [cit. 2014-02-10]. Dostupné z:



<http://nsmascr.cz/content/uploads/2012/07/N%C3%81RODN%C3%8D-STRATEGICK%C3%9D-PL%C3%81N-LEADER-2014+-pln%C3%A1-verze.pdf>

Návrhy operačních programů 2014 – 2020, © 2014. *Národní síť Místních akčních skupin České republiky* [online]. Hanušovice [cit. 2014-03-08]. Dostupné z: <http://nsmascr.cz/podklady-pro-op/navrhy-operacnich-programu-2014-2020/>

O nás, © 2014. *Národní síť Místních akčních skupin České republiky* [online]. Hanušovice [cit. 2014-02-12]. Dostupné z: <http://nsmascr.cz/o-nas/>

Program rozvoje venkova, © 2014. *Ministerstvo pro místní rozvoj ČR* [online]. Praha [cit. 2014-02-13]. Dostupné z: <http://www.strukturalni-fondy.cz/cs/Fondy-EU/Koheznipolitika-EU/Operacni-programy/Program-rozvoje-venkova>

Příprava, tvorba a realizace strategických plánů obcí a mikroregionů. Studijní opora, © 2006. *Univerzita Hradec Králové* [online]. Ostrava [cit. 2014-02-20]. Dostupné z : [http://www.uhk.cz/cs-cz/fakulty-a-pracoviste/filozoficka-fakulta/katedry-a-ustavy/katedra-sociologie/eDokumenty/Documents/Texty%20pro%20studenty-Mgr.Bernard/BSGUZCE\\_ZS\\_2012/REA-strategick%C3%A9%20pl%C3%A1ny%20obc%C3%AD.pdf](http://www.uhk.cz/cs-cz/fakulty-a-pracoviste/filozoficka-fakulta/katedry-a-ustavy/katedra-sociologie/eDokumenty/Documents/Texty%20pro%20studenty-Mgr.Bernard/BSGUZCE_ZS_2012/REA-strategick%C3%A9%20pl%C3%A1ny%20obc%C3%AD.pdf)

Rozbor udržitelného rozvoje území obce, © 2012. *iRURU* [online]. Brno [cit. 2014-02-24]. Dostupné z: <http://www.iri.cz/iruru/obce.asp?KODORP=7201>

Základní výsledky SLDB 2011 Zlínský kraj, © 2014. *Český statistický úřad* [online]. Praha [cit. 2014-02-25]. Dostupné z: <http://www.scitani.cz/csu/2012edicniplan.nsf/krajp/06072-12-xz>

**SEZNAM POUŽITÝCH SYMBOLŮ A ZKRATEK**

CLLD	Komunitně vedený místní rozvoj
ČSÚ	Český statistický úřad
EAFRD	Evropský zemědělský fond pro rozvoj venkova
EZFRV	
EAGF	Evropský zemědělský záruční fond
EFRR	Evropský fond pro regionální rozvoj
EFF	Evropský rybářský fond
ENRF	Evropský námořní a rybářský fond
ES	Evropské společenství
ESF	Evropský sociální fond
EK	Evropská komise
EU	Evropská unie
FS	Fond soudržnosti
ICT	Informační a komunikační technologie
IROP	Integrovaný regionální operační program
ISÚ	Integrovaná strategie území
MAS	Místní akční skupina
MMR	Ministerstvo pro místní rozvoj
MOS	Městská a obecní statistika
MŠMT	Ministerstvo školství, mládeže a tělovýchovy
OP	Operační program
OPPI	Operační program podnikání a inovace pro konkurenceschopnost
OPVVV	Operační program vývoj, věda, vzdělávání
OPŽP	Operační program životního prostředí

PRV	Program rozvoje venkova
SCLLD	Strategie komunitně vedeného místního rozvoje
SZIF	Státní zemědělský intervenční fond
ÚSES	Územní systém ekologické stability

## SEZNAM OBRÁZKŮ

Obrázek 1 Územní působnost MAS Jižní Haná o.p.s.....	36
Obrázek 2 Organizační schéma MAS Jižní Haná o.p.s.....	37

**SEZNAM TABULEK**

<b>Tabulka 1 Seznam podaných a podpořených žádostí v rámci tréninkové výzvy MAS Jižní Haná.....</b>	<b>41</b>
<b>Tabulka 2 Počet obyvatel v obcích MAS Jižní Haná k 31.12.2012 .....</b>	<b>43</b>
<b>Tabulka 3 Přirozený přírůstek a přírůstek migrace v letech 1995-2012 .....</b>	<b>44</b>
<b>Tabulka 4 Věková struktura obyvatelstva v území MAS Jižní Haná k 31.12.2012 ....</b>	<b>45</b>
<b>Tabulka 5 Index stáří k 31.12.2012 .....</b>	<b>45</b>
<b>Tabulka 6 Vzdělanostní struktura obyvatelstva na území MAS Jižní Haná .....</b>	<b>46</b>
<b>Tabulka 7 Počet dokončených bytů v území MAS Jižní Haná.....</b>	<b>49</b>
<b>Tabulka 8 Výměra jednotlivých druhů pozemků MAS Jižní Haná podle kultur .....</b>	<b>50</b>
<b>Tabulka 9 Výměra zemědělského půdního fondu v území MAS Jižní Haná.....</b>	<b>51</b>
<b>Tabulka 10 Uchazeči o zaměstnání a míra nezaměstnanosti v jednotlivých obcích.....</b>	<b>55</b>
<b>Tabulka 11 Míra nezaměstnanosti - srovnání.....</b>	<b>55</b>
<b>Tabulka 12 SWOT analýza .....</b>	<b>58</b>
<b>Tabulka 13 Plán financování v jednotlivých letech .....</b>	<b>71</b>
<b>Tabulka 14 Finanční plán podle jednotlivých Cílů na celé období.....</b>	<b>71</b>
<b>Tabulka 15 Financování jednotlivých cílů z operačních programů .....</b>	<b>72</b>

## **SEZNAM PŘÍLOH**

PŘÍLOHA P I: DOTAZNÍK

PŘÍLOHA P II: VÝSLEDKY DOTAZNÍKOVÉHO ŠETŘENÍ

## PŘÍLOHA P I: DOTAZNÍK

### DOTAZNÍK

#### 1. Co se Vám na obci nejvíce líbí?

.....  
.....

#### 2. Jak hodnotíte následující oblasti v obci

		Je mi to lhostejné	Velmi dobré	Spíše dobré	Spíše špatné	Velmi špatné
1	Bydlení (život v obci)	1	2	3	4	5
2	Školství – mateřská škola (provoz)	1	2	3	4	5
3	Školství - základní škola (pro- voz)	1	2	3	4	5
4	Sociální služby – péče o seniory a postižené (kvalita a dostup- nost)	1	2	3	4	5
5	Úroveň zdravotních služeb (kvalita a dostupnost)	1	2	3	4	5
6	Úroveň stravovacích služeb (kvalita a dostupnost)	1	2	3	4	5
7	Úroveň ubytovacích služeb (kvalita a dostupnost)	1	2	3	4	5
8	Dostupnost dopravního spojení	1	2	3	4	5
9	Možnosti kulturního a spole- čenského života	1	2	3	4	5
10	Možnosti sportovního vyžití	1	2	3	4	5
11	Životní prostředí (vzhled a množství zeleně, veřej. ploch)	1	2	3	4	5
12	Celkový vzhled obce	1	2	3	4	5
13	Možnost volnočasových aktivit pro děti a mládež	1	2	3	4	5
14	Pracovní příležitosti	1	2	3	4	5
15	Podmínky pro podnikání	1	2	3	4	5
16	Bezpečnost v obci	1	2	3	4	5
17	Turistická atraktivita (rekre- ační vyžití, památky, cyklos- tezky)	1	2	3	4	5
18	Informovanost o dění v obci	1	2	3	4	5

#### 3. Jaké služby nebo zařízení Vám v obci nejvíce chybí?

1).....

2).....

4. Pokuste se zhodnotit služby, zařízení, a infrastrukturu obce (rozsah a technický stav)

		Dobré	Spíše dobré	Nevím	Spíše špatné	Špatné
1	Místní komunikace -technický stav	1	2	3	4	5
2	Chodníky - technický stav	1	2	3	4	5
3	Kapacita parkovacích ploch	1	2	3	4	5
4	Rozsah inženýrských sítí (plynovod, vodovod, kanalizace, el. vedení)	1	2	3	4	5
5	Rozsah veřejného osvětlení	1	2	3	4	5
6	Třídění odpadů - dostupnost kontejnerů	1	2	3	4	5
7	Veřejná prostranství a budovy – opravy a údržba	1	2	3	4	5
8	Vzhled obecní návsi	1	2	3	4	5
9	Možnosti pro výstavbu nových rodinných domů-rozvojové plochy	1	2	3	4	5
10	Úroveň sportovních areálů obce	1	2	3	4	5

5. Na kterou oblast rozvoje by měl být v obci kladen největší důraz?

		Je mi to lhostejné	Nejvyšší	Vysoká	Nižší	Nejnižší
1	Zlepšení podmínek pro rozvoj malého a středního podnikání	1	2	3	4	5
2	Podpora zemědělství, lesnictví, rybářství	1	2	3	4	5
3	Podpora bytové výstavby (dobudování sítí a komunikací)	1	2	3	4	5
4	Vytváření nových pracovních příležitostí	1	2	3	4	5
5	Zřízení dalších provozoven obchodu a služeb v obci	1	2	3	4	5
6	Rozšíření zdravotnických a sociálních služeb	1	2	3	4	5
7	Rekonstrukce místních komunikací vč. chodníků	1	2	3	4	5
8	Zlepšení podmínek pro kulturní a sportovní aktivity	1	2	3	4	5
9	Oprava a údržba veřejných prostranství a budov	1	2	3	4	5
10	Péče o zeleň a životní prostředí v obci	1	2	3	4	5



		Je mi to lhostejné	Nejvyšší	Vysoká	Nižší	Nejnižší
11	<b>Podpora činnosti spolků</b>	1	2	3	4	5
12	<b>Rozvoj turistické atraktivity</b>	1	2	3	4	5
13	<b>Bezpečnost a ochrana občanů v obci</b>	1	2	3	4	5

**6. Pohlaví**

1. muž
2. žena

**7. Dojíždíte za prací (do školy)?**

1. ano
2. ne

**8. Za prací či studiem dojíždíte do:**

1. Kroměříže
2. Otrokovic
3. Zlína
4. Přerova
5. jinam.....

**9. K dojíždění využíváte?**

1. osobní automobil
2. autobus
3. vlak
4. kolo
5. jiné

**10. Věk?**

- |                |                |                  |
|----------------|----------------|------------------|
| 1. do 14 let   | 3. 19 – 29 let | 5. 50 – 65 let   |
| 2. 15 – 18 let | 4. 30 – 49 let | 6. 66 a více let |

**11. Vzdělání:**

1. vysokoškolské
2. středoškolské (s maturitou)
3. střední odborné (vyučen)
4. základní

**12. Zaměstnání:**

- |                        |                          |
|------------------------|--------------------------|
| 1. soukromý podnikatel | 4. student               |
| 2. zaměstnanec         | 5. důchodce              |
| 3. nezaměstnaný        | 6. v domácnosti, (na MD) |

**13. V obci žiji:**

- |                    |                    |
|--------------------|--------------------|
| 1. méně než 10 let | 3. 21 - 40 let     |
| 2. 11 - 20 let     | 4. více než 40 let |

**14. Typ domácnosti:**

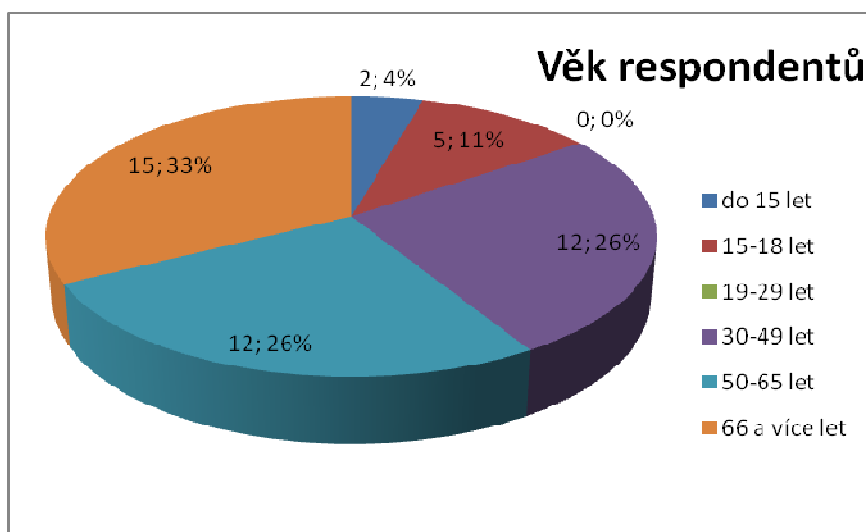
1. jednočlenná domácnost
2. domácnost bez dětí (příp. děti již bydlí jinde)
3. domácnost s nezaopatřenými dětmi (do 18 let)
4. vícegenerační domácnost
5. jiný typ .....

## PŘÍLOHA P II: VÝSLEDKY DOTAZNÍKOVÉHO ŠETŘENÍ

Dotazníkové šetření jsem provedla osobně v jednotlivých obcích dotčeného území s tím, že respondenti byli občané obce, která tvoří území místní akční skupiny Jižní Haná.

Dotazník obsahoval pět okruhů otázek, z nichž dvě otázky byly otevřené a tři bloky otázek uzavřených, které dále tvořily několik dalších podotázek. Celkem bylo dotázáno 46 respondentů v různé věkové struktuře. Další část dotazníku tvořily otázky týkající se demografického složení dotazovaných. Byly to otázky na věk občanů, vzdělanostní strukturu, zda za prací či do školy dojíždí, kam dojíždí a čím. Dále pak na jejich sociální začlenění, kolik let v dané obci žijí a na typ domácnosti. Odpovědi poskytlo 29 žen a 17 mužů, nejvíce byla zastoupena věková skupina 66 a více let, celkem 15 dotázaných, 33 % což bylo pravděpodobně způsobeno tím, že jsem průzkum provedla v dopoledních hodinách (graf 7).

**Graf 7 Věková struktura respondentů**

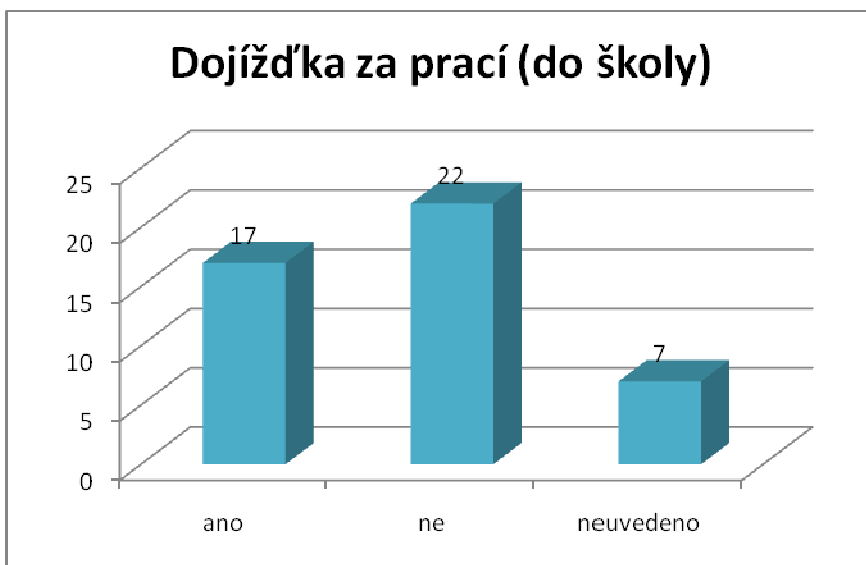
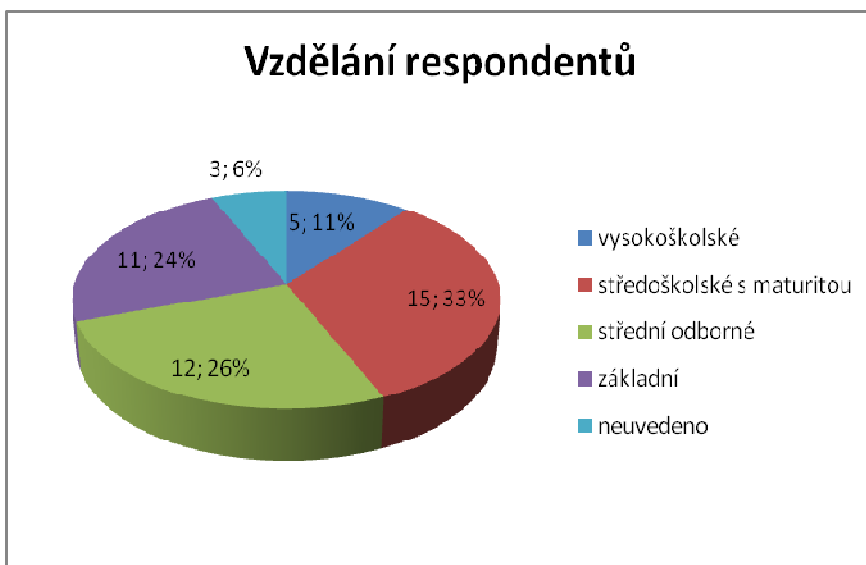


Zdroj: zpracování vlastní

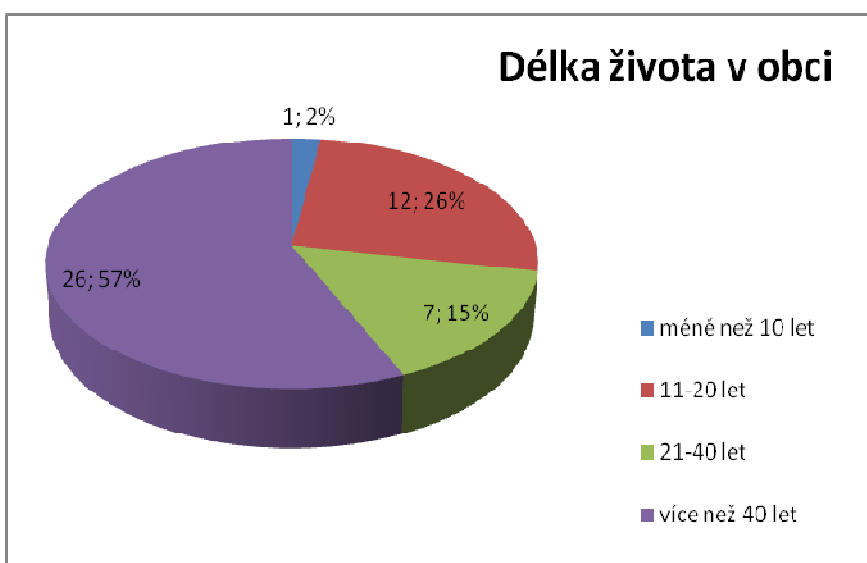
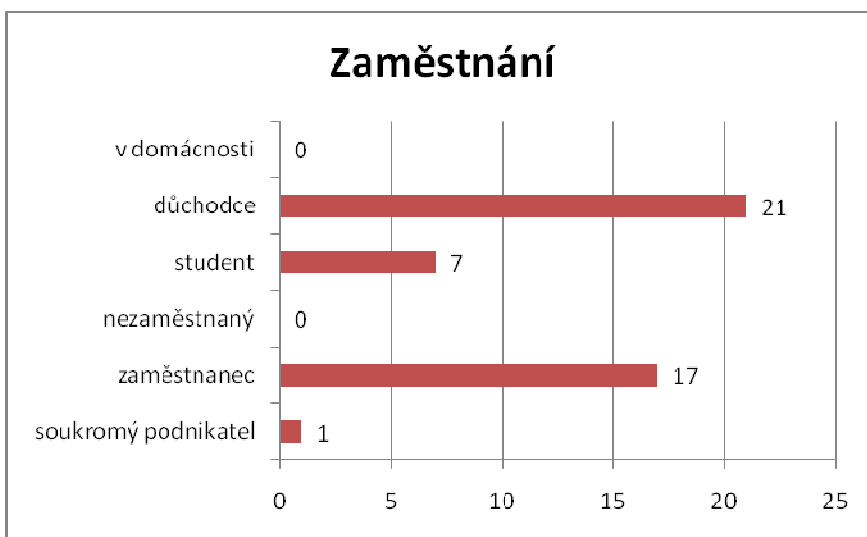
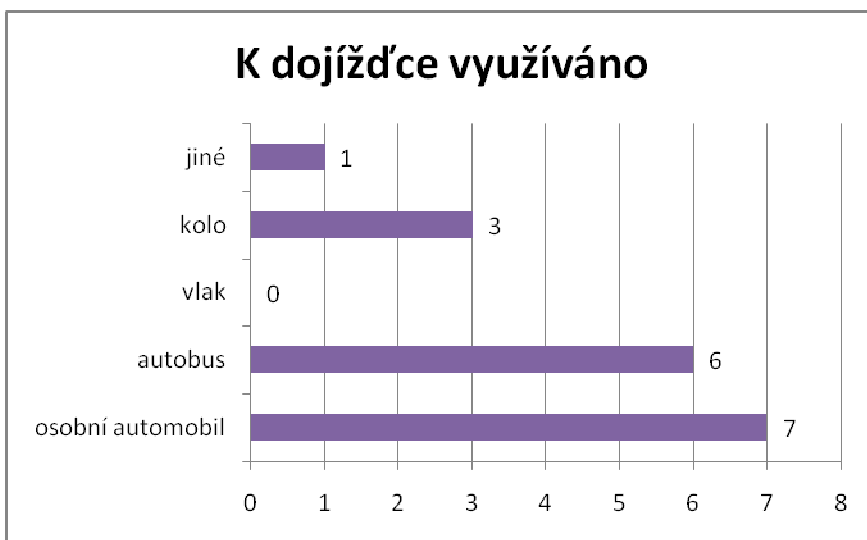
Vzdělanostní struktura dotazovaných osob byla rozdělena na základní, střední odborné vzdělání, středoškolské s maturitou a vysokoškolské vzdělání. Největší zastoupení s 33 % měli středoškolsky vzdělaní respondenti, 26 % tvořili dotazovaní se středním odborným vzděláním a nejmenší zastoupení 11 % měli vysokoškoláci (graf 8).

Občané byli také dotázáni na to, zda dojíždí do práce či do školy, kam dojíždí a čím dojíždí. Výsledky z této oblasti pak znázorňují následující grafy.

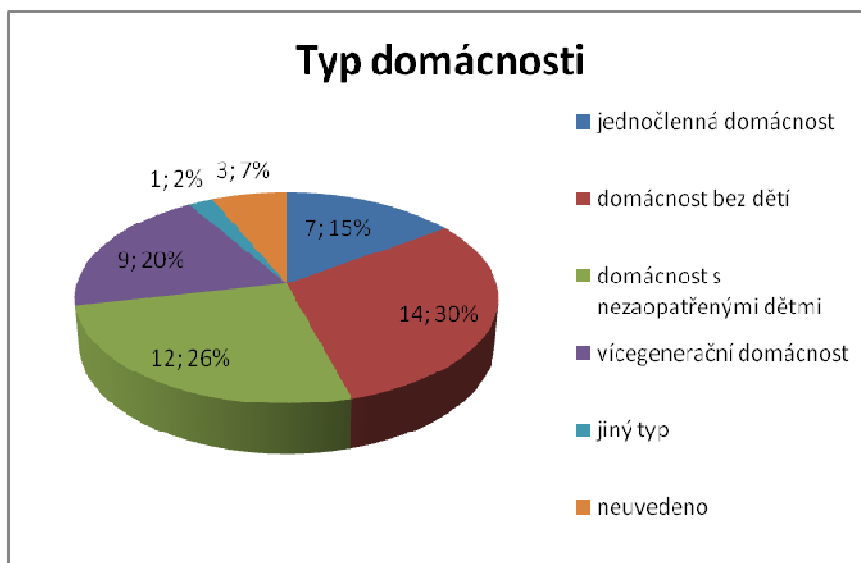
**Graf 8** Vzdělanostní struktura dotazovaných respondentů



Zdroj: zpracování vlastní



Zdroj: zpracování vlastní



Zdroj: zpracování vlastní

#### Znění otevřených otázek:

1. Co se vám na obci nejvíce líbí?
3. Jaké služby nebo zařízení vám v obci nejvíce chybí?

#### K otázce č. 1

Z odpovědí vyplynulo, že nejvíce se občanům líbí jejich upravená obec a klid v obci, dále pak akce pořádané obcí, poloha obce a její dostupnost až už do Kroměříže, Otrokovic či dostupnost na dálnici. Dále následuje zeleň nebo koupaliště.

#### K otázce č. 3

V této otevřené otázce na chybějící služby nebo zařízení se občané vyjadřovali především k vybudování nových cyklostezek či komunikací pro pěší, dále pak ke zřízení společenských místností nebo obchodu. Mezi další uváděné služby patří např. sběrna a čistírna oděvů či obuvi, dětská hřiště, domov důchodců, kroužky pro děti, vybudování skateparku apod.

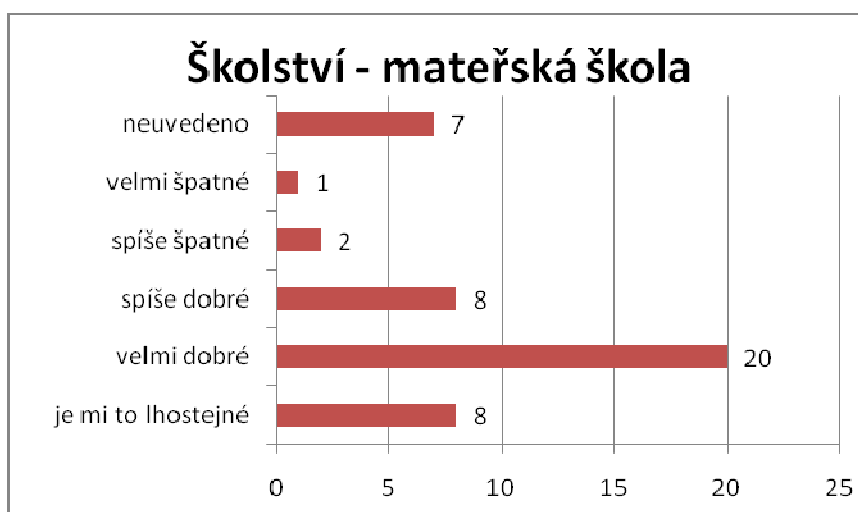
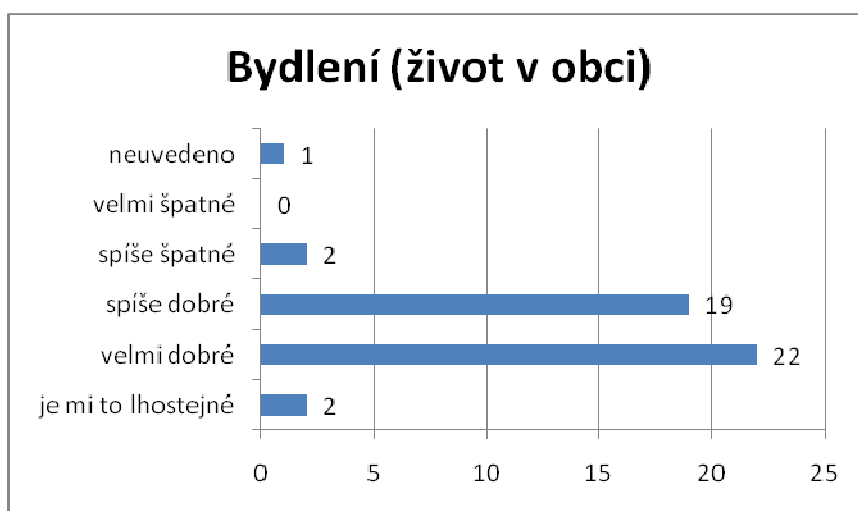
#### Okruhy uzavřených otázek:

Uzavřených otázek byly celkem tři okruhy, které tvořily blok dalších podotázek. Vyhodnocení každé z nich je v následujících grafech.

## Okruh otázek č. 2: Jak hodnotíte následující oblasti v obci?

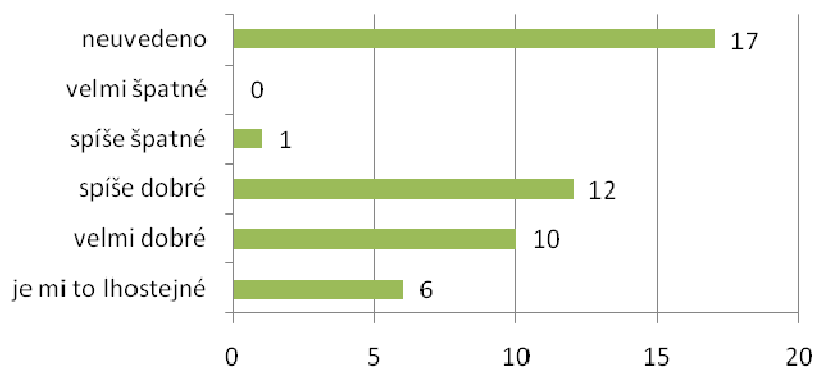
Z celkového hodnocení tohoto okruhu otázek vyplývá, že většina dotázaných je s životem v obci spokojena. Mezi spíše dobré či velmi dobré byly označeny otázky týkající se bydlení v obci, školství – mateřské školy, školství – základní školy, ale i sociální či zdravotní služby, stravovací služby, dopravní dostupnost, dále pak možnosti kulturního, společenského, ale i sportovního vyžití. Pozitivně bylo hodnoceno i životní prostředí v obcích, celkový vzhled obce a informovanost občanů či bezpečnost v obci. Ohledně školství, konkrétně mateřských škol si můžeme všimnout, že 7 respondentů, což je 15 % dotázaných neuvedlo odpověď a 8 respondentů, což je 17 % dotázaných uvedlo, že je jim to lhostejné. Jedná se o odpovědi v obcích, které nemají mateřskou školu (obce Sulimov a Bělov).

Mezi spíše špatné oblasti byly označeny turistická atraktivita území, podmínky pro podnikání či pracovní příležitosti.

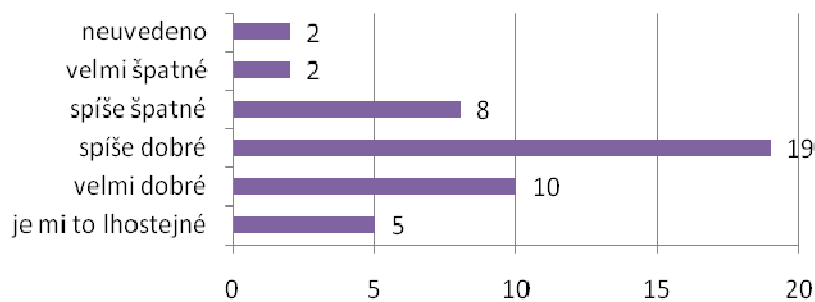


Zdroj: zpracování vlastní

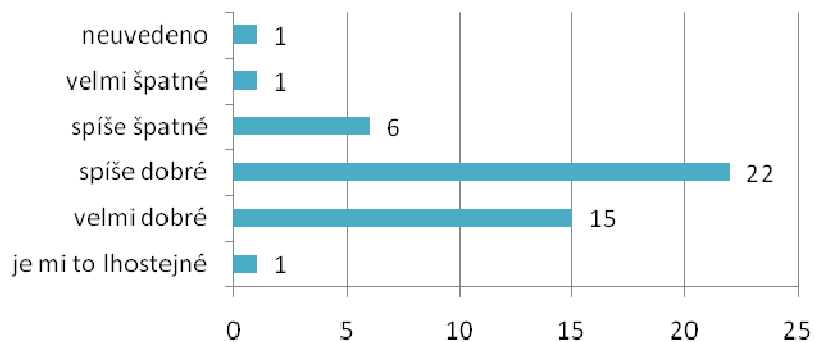
## Školství - základní škola



## Sociální služby - péče o seniory a postižené

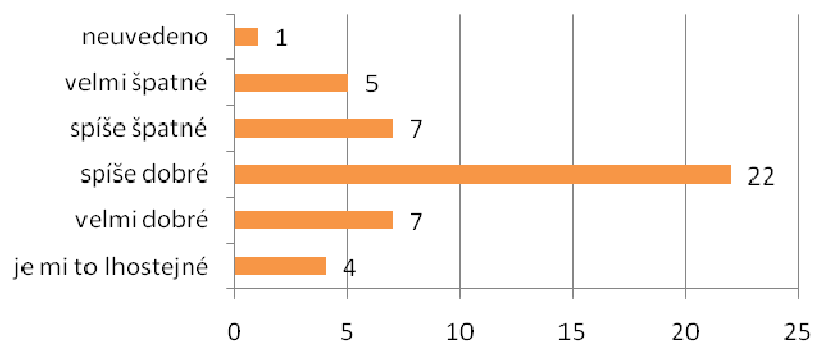


## Úroveň zdravotních služeb

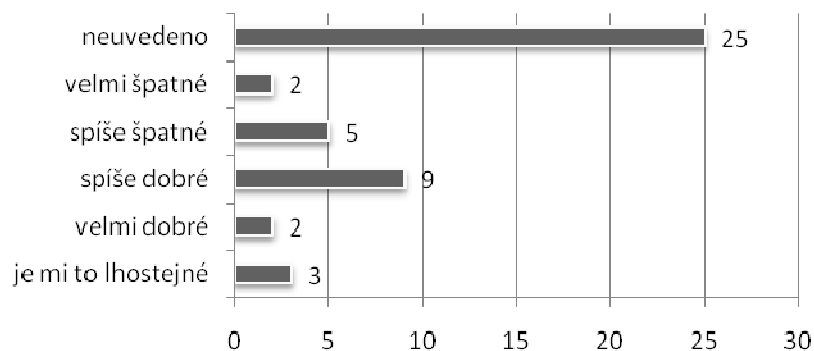


Zdroj: zpracování vlastní

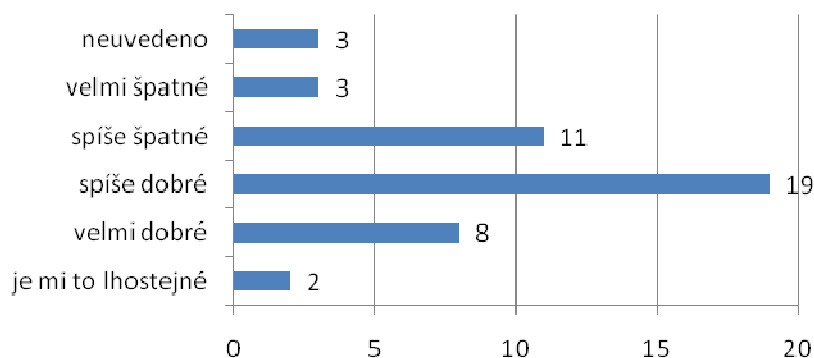
## Úroveň stravovacích služeb



## Úroveň ubytovacích služeb



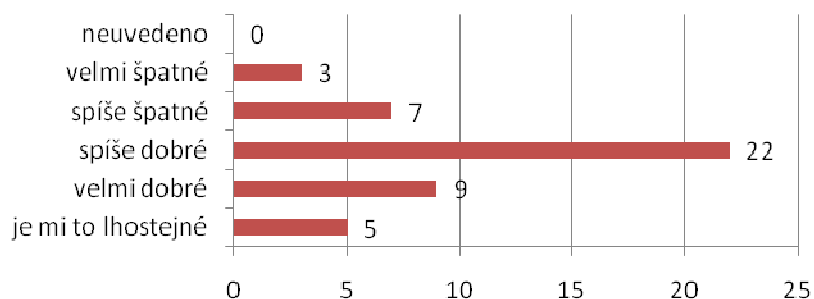
## Dostupnost dopravního spojení



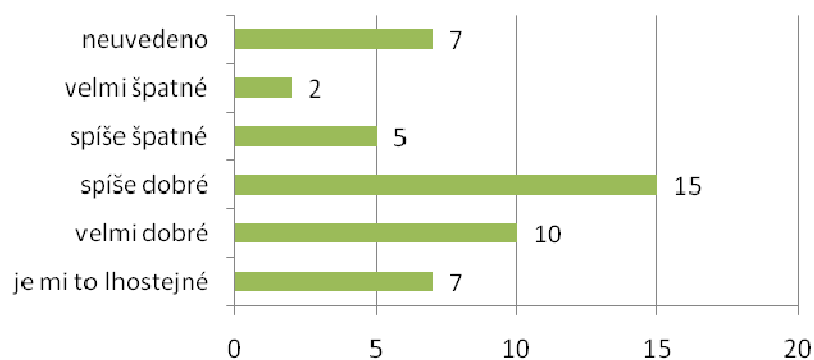
Zdroj: zpracování vlastní



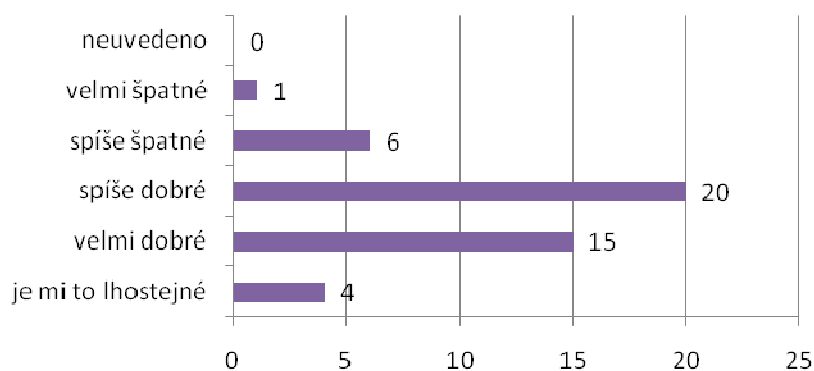
## Možnosti kulturního a společenského života



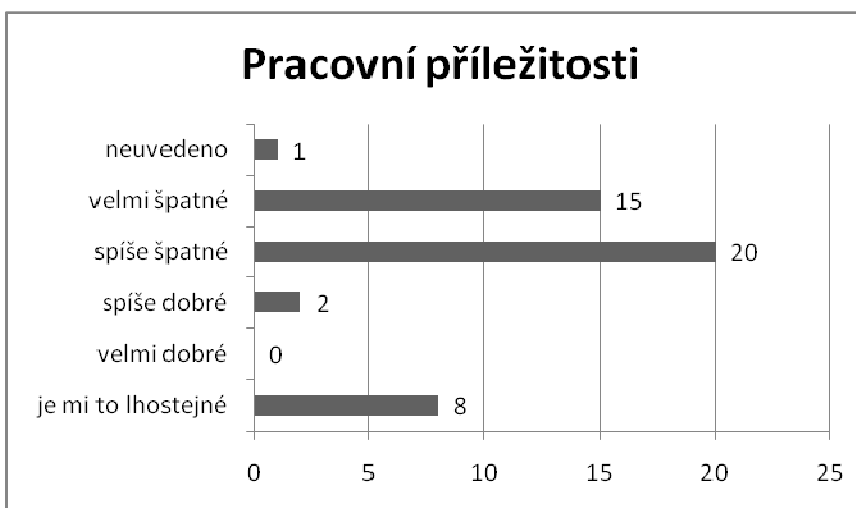
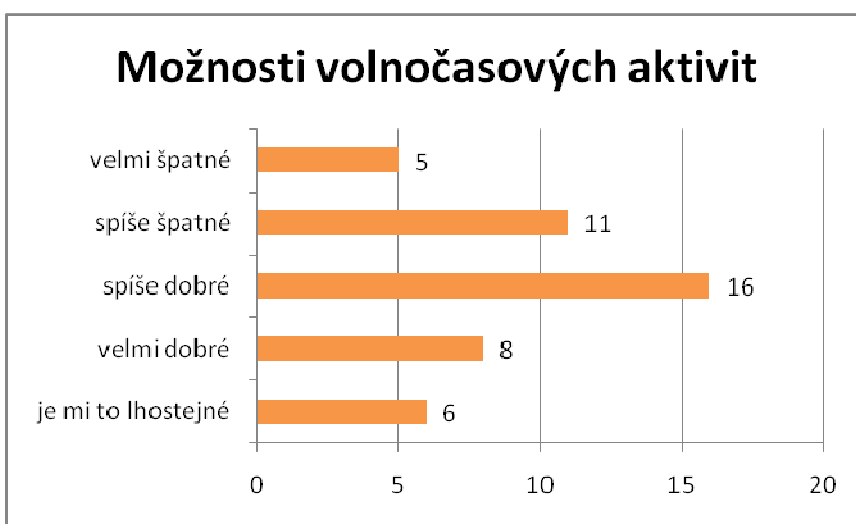
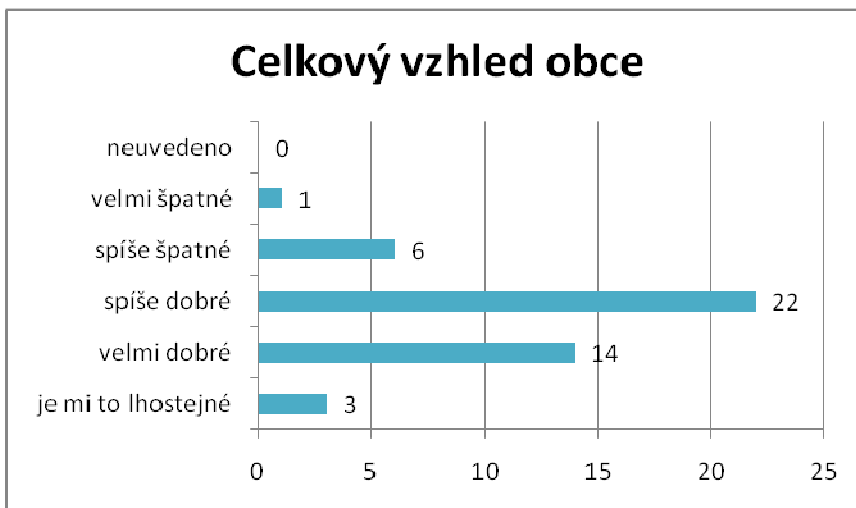
## Možnosti sportovního vyžití



## Životní prostředí

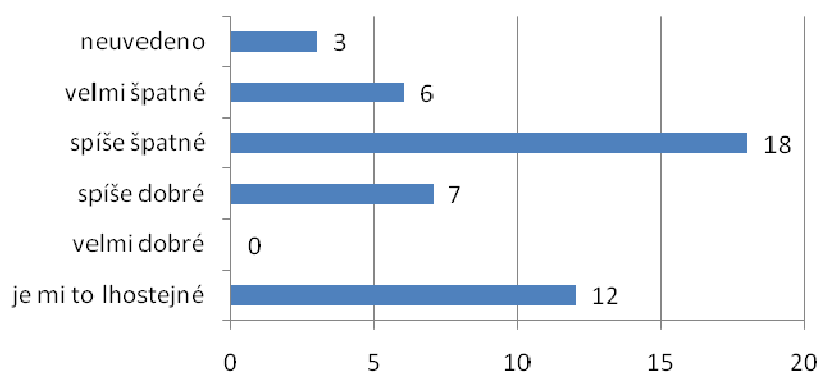


Zdroj: zpracování vlastní

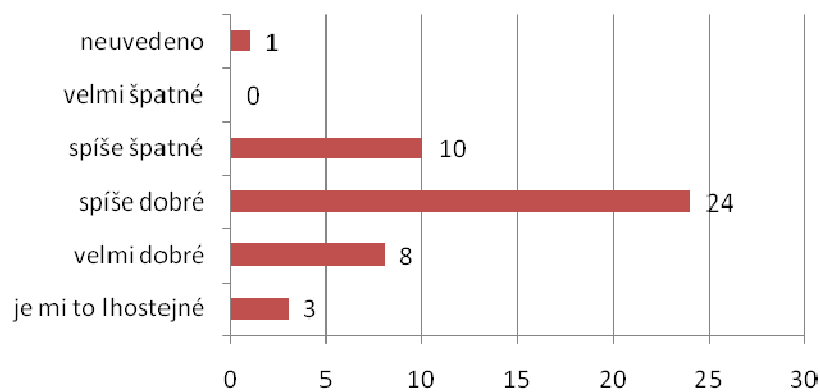


Zdroj: zpracování vlastní

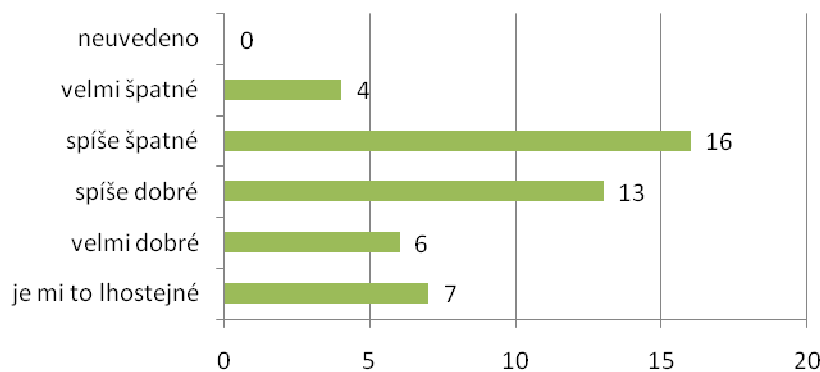
## Podmínky pro podnikání



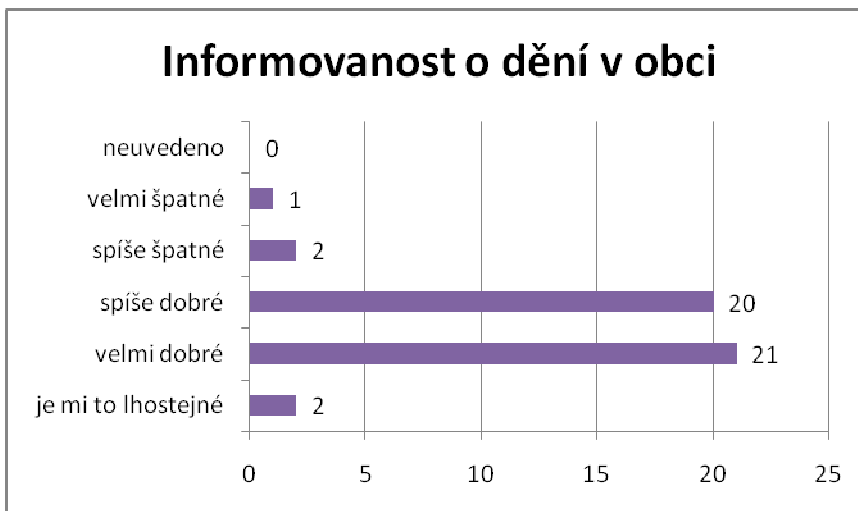
## Bezpečnost v obci



## Turistická atraktivita



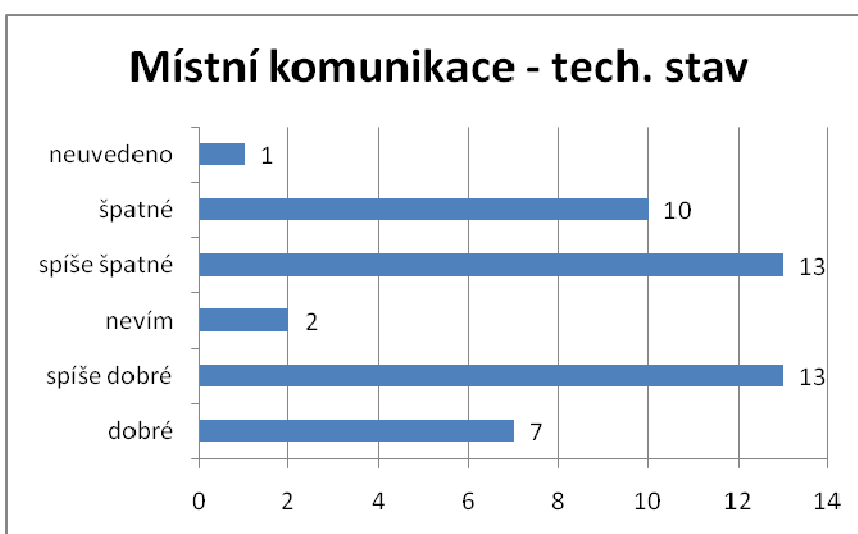
Zdroj: zpracování vlastní

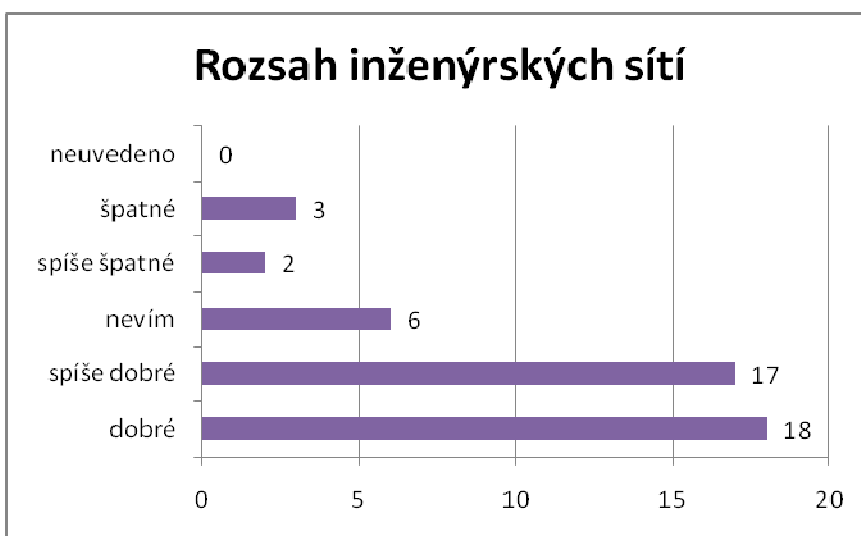
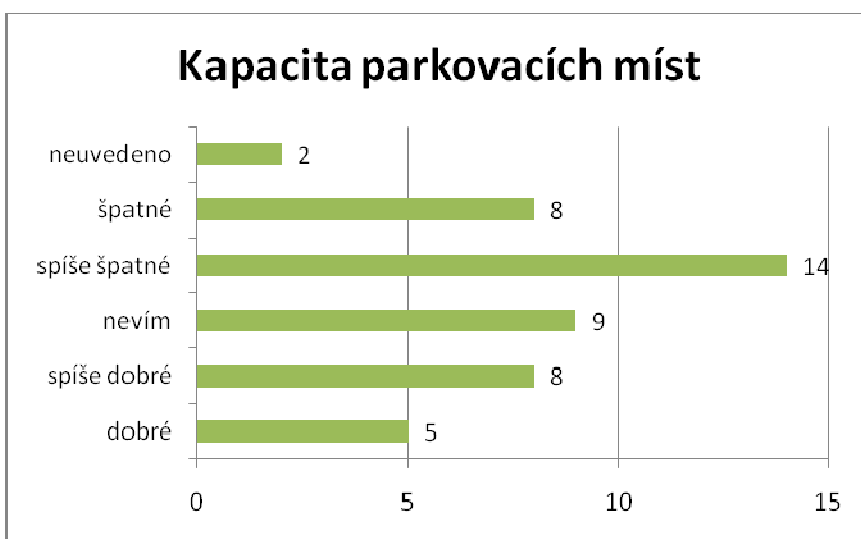
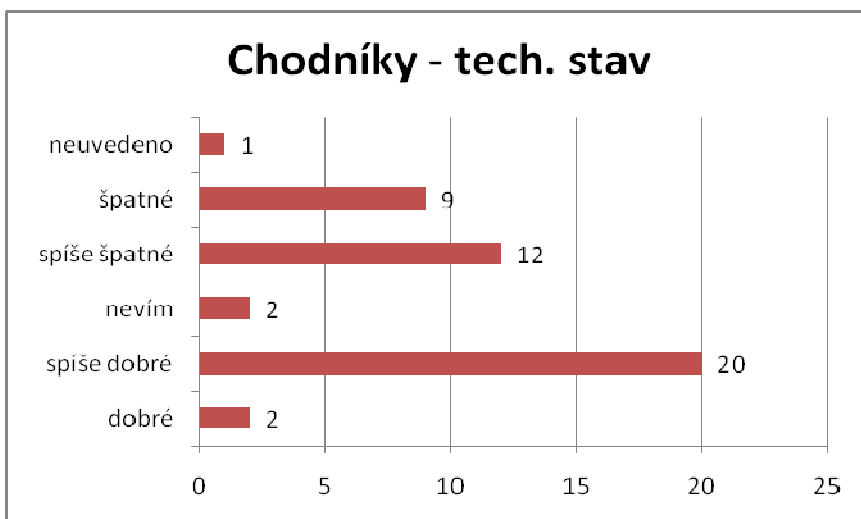


Zdroj: zpracování vlastní

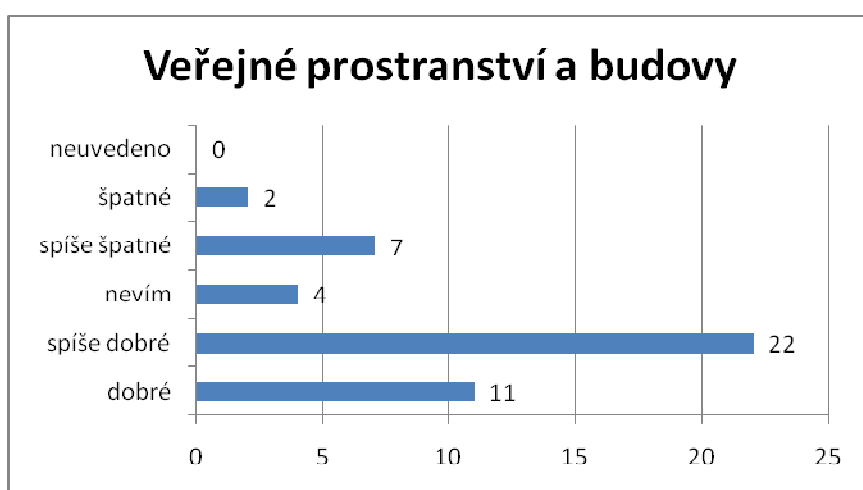
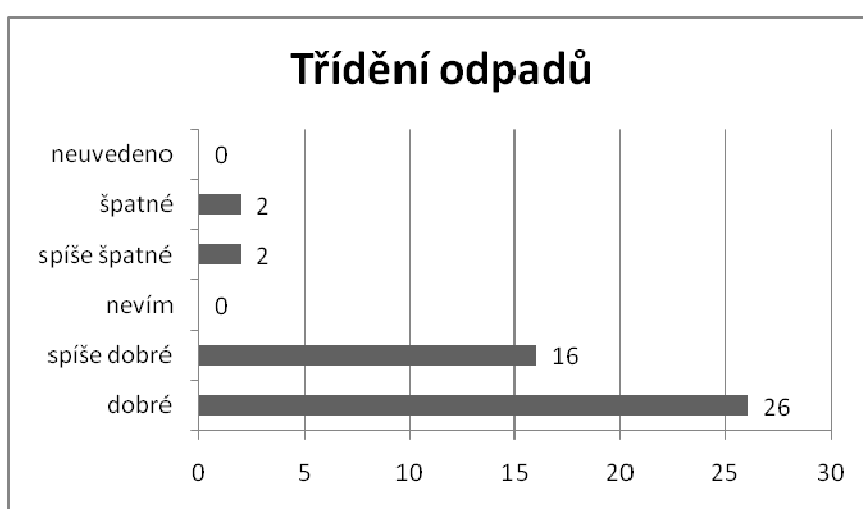
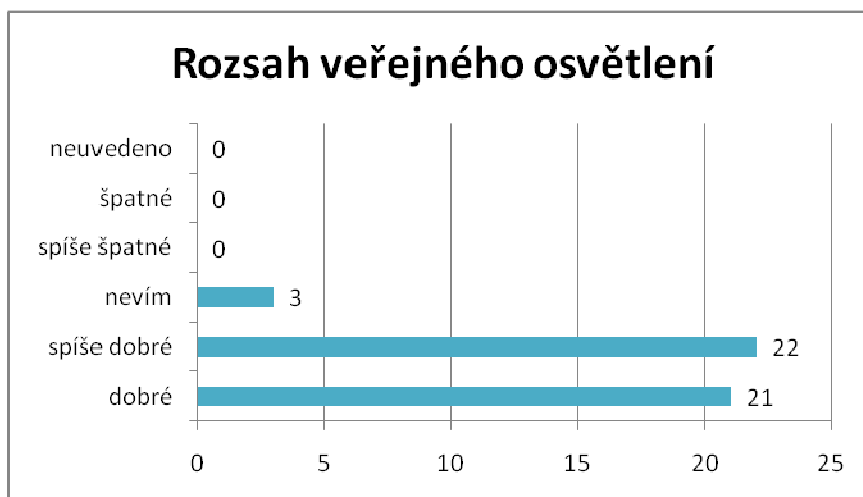
**Okruh otázek č. 4: Pokuste se zhodnotit služby, zařízení a infrastrukturu obce (rozsah a technický stav)**

Negativně v tomto okruhu otázek byly hodnoceny služby a zařízení, týkající se místních komunikací. 50 % dotázaných hodnotí technický stav místních komunikací jako špatný či spíše špatný, naopak 43 % občanů území udává, že místní komunikace jsou dobré či spíše dobré. Technický stav chodníků byl také ohodnocen ze 46 % dotázaných jako špatný či spíše špatný, ale naopak 47 % respondentů je udává jako dobrý nebo spíše dobrý. Kapacita parkovacích míst je ohodnocena jako spíše špatná či špatná z hlediska 47 % respondentů. Pozitivně jsou pak hodnoceny služby a zařízení týkající se rozsahu inženýrských sítí (76%), dále pak rozsah veřejného osvětlení, třídění odpadů, veřejné prostranství a budovy, vzhled obecní návsi, ale i úroveň sportovních areálů.

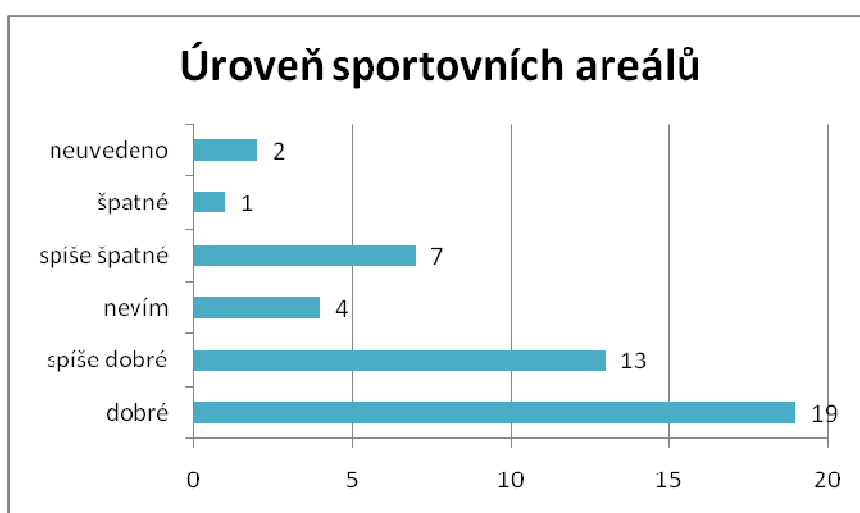
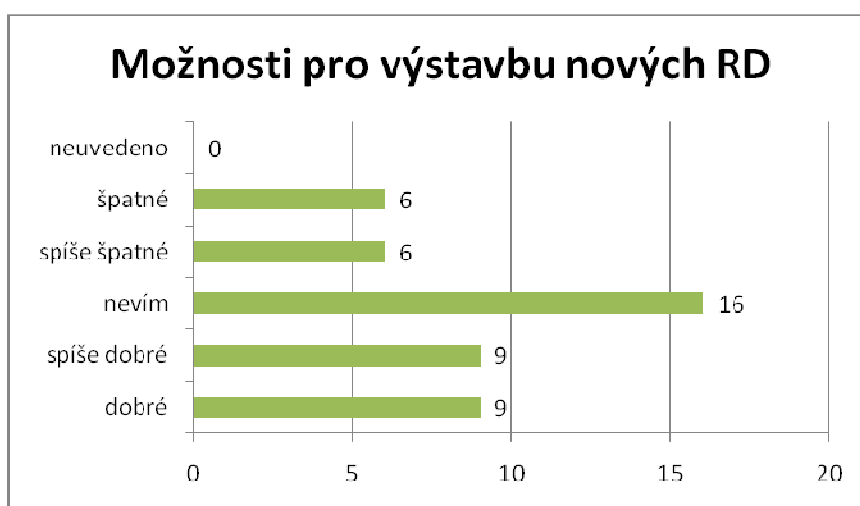
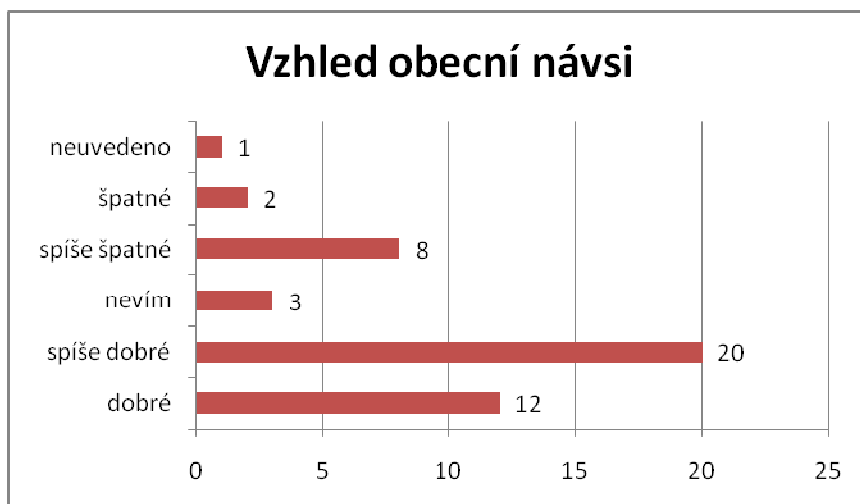




Zdroj: zpracování vlastní



Zdroj: zpracování vlastní

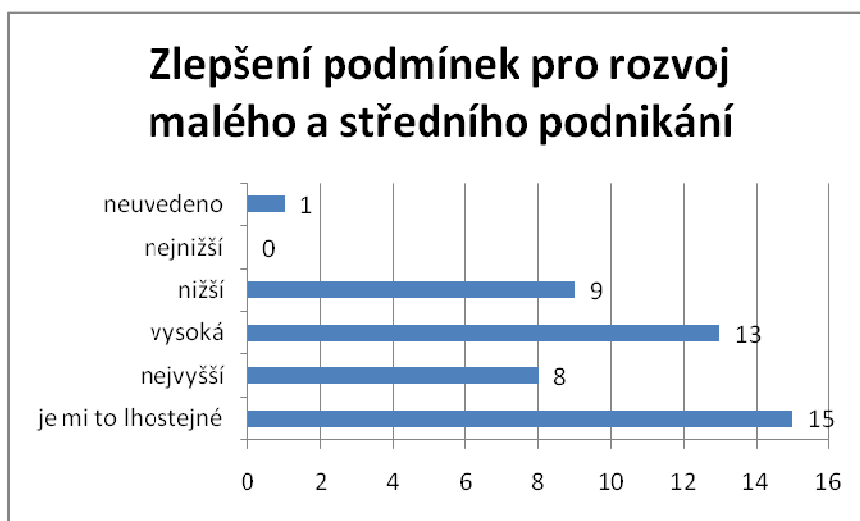


Zdroj: zpracování vlastní

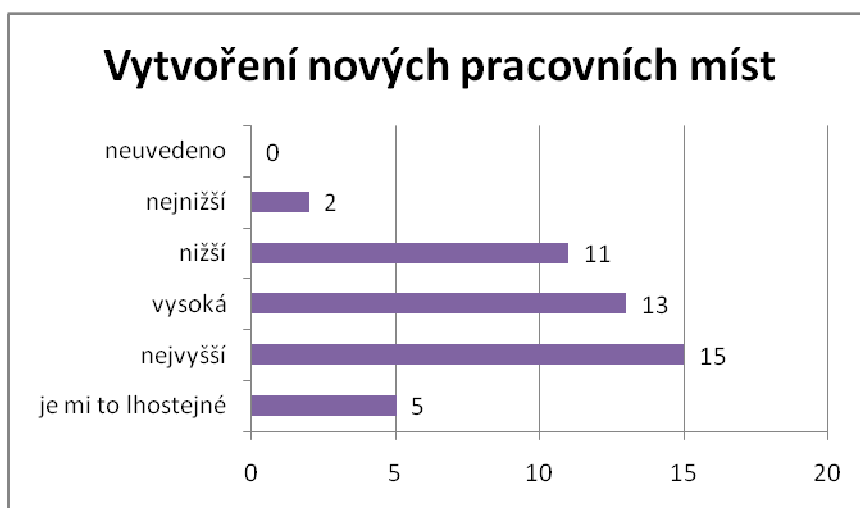
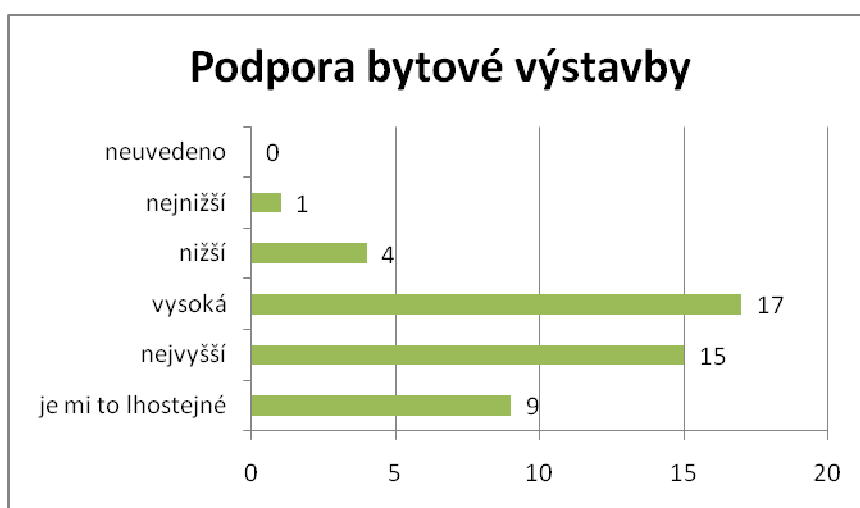
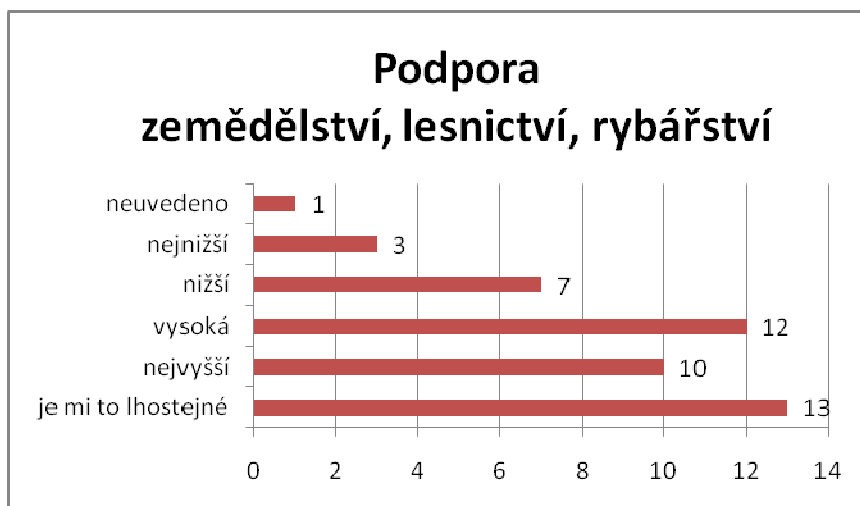
### Okruh otázek č. 5: Na kterou oblast rozvoje by měl být v obci kladen největší důraz?

Tento okruh uzavřených otázek byl zaměřen na budoucí rozvoj obcí v rámci celého území působnosti místní akční skupiny Jižní Haná. Občané měli možnost vyjádřit se k prioritám rozvoje obce k oblastem, které považují za nejdůležitější pro další rozvoj. Z dotazníkového šetření jednoznačně vyplynulo, že největší důraz čili nejvyšší či vysokou prioritu (84 %) je třeba klást na bezpečnost a ochranu občanů, dále pak na péči o zeleň a životní prostředí a v neposlední řadě taktéž na rekonstrukce místních komunikací včetně chodníků (82 %). Dále z hlediska budoucího rozvoje, dle respondentů, je třeba vysokou a nejvyšší prioritu dát oblastem jako je podpora činnosti spolků, oprava a údržba veřejných prostranství a budov, zlepšení podmínek pro kulturní a sportovní aktivity, podpora bytové výstavby, vytvoření nových pracovních příležitostí, rozvoj turistické atraktivity, podpora či zřízení zdravotních a sociálních služeb a další.

Žádná z oblastí uvedených v dotazníkovém šetření není jednoznačně označena jako prioritní oblast nízká či nejnižší.

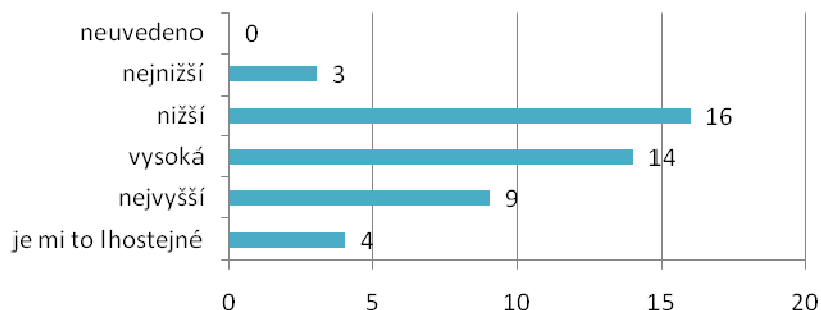




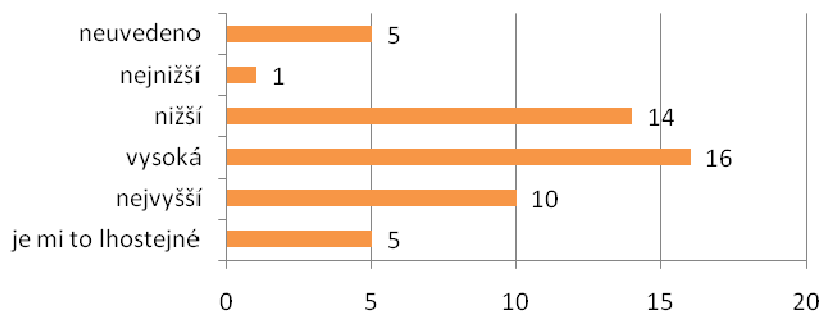


Zdroj: zpracování vlastní

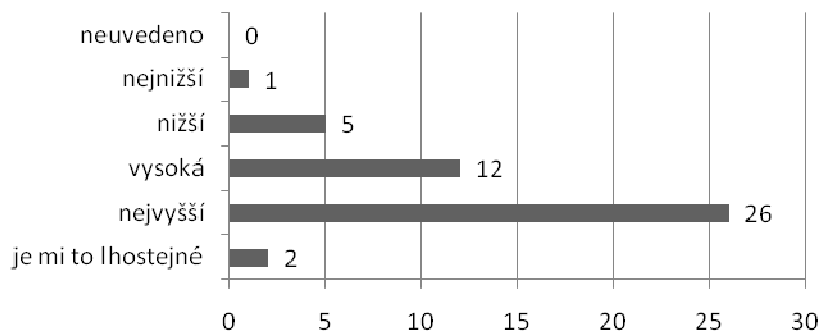
## Zřízení dalších provozoven obchodu a služeb



## Rozšíření zdravotnických a sociálních služeb

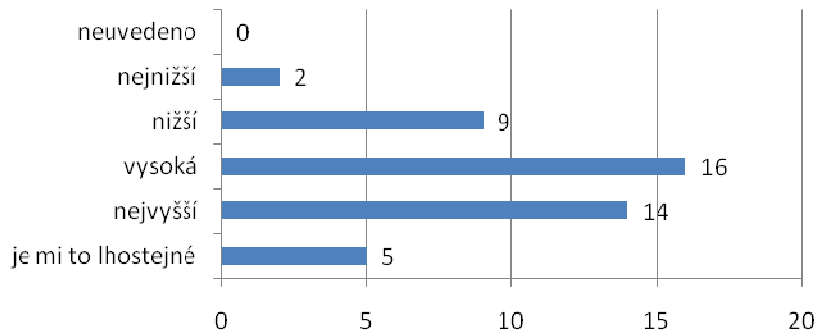


## Rekonstrukce místních komunikací včetně chodníků

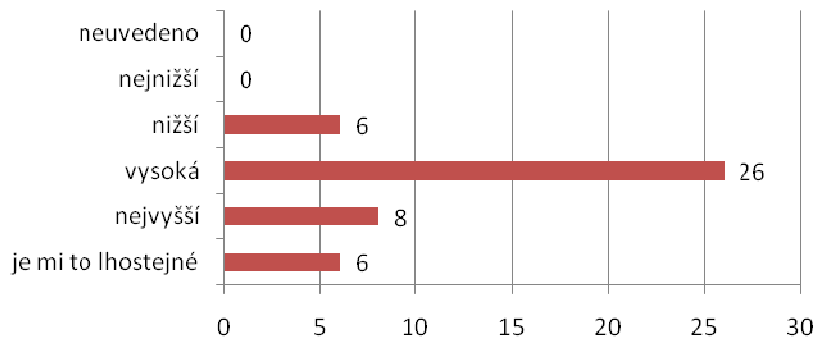


Zdroj: zpracování vlastní

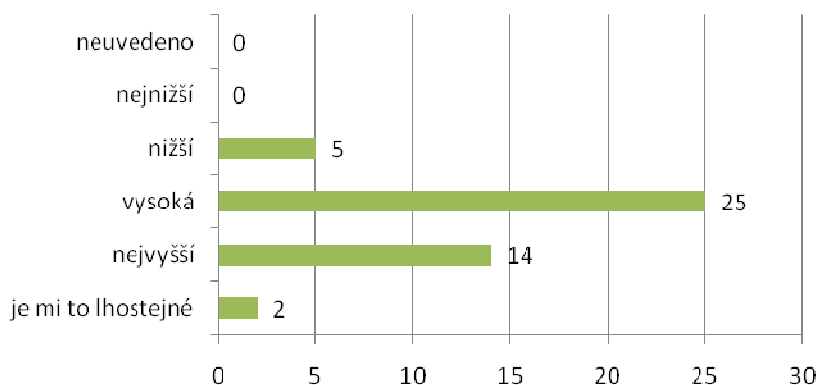
## Zlepšení podmínek pro kulturní a sportovní aktivity



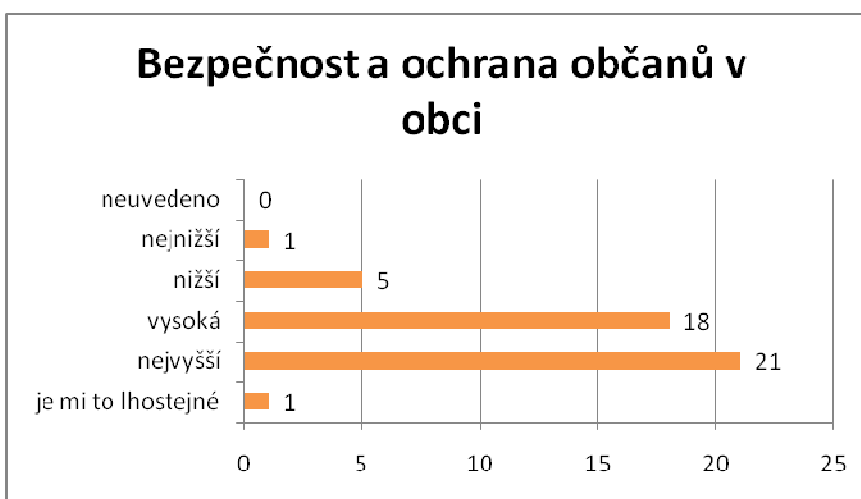
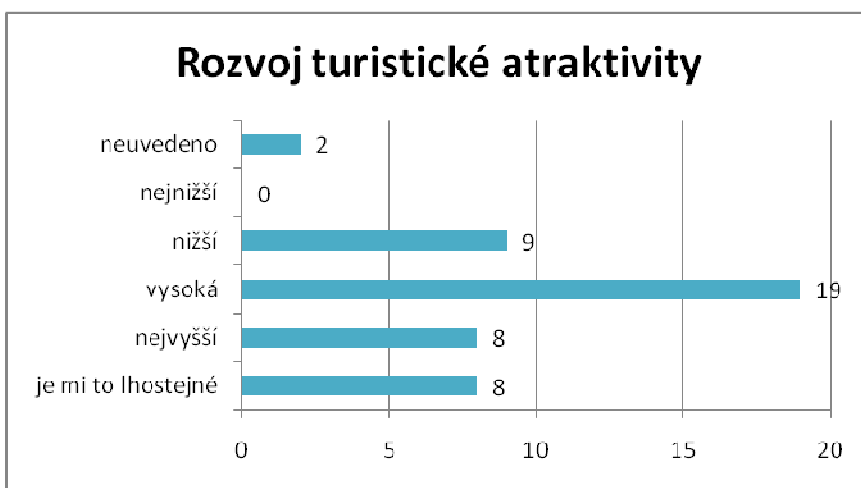
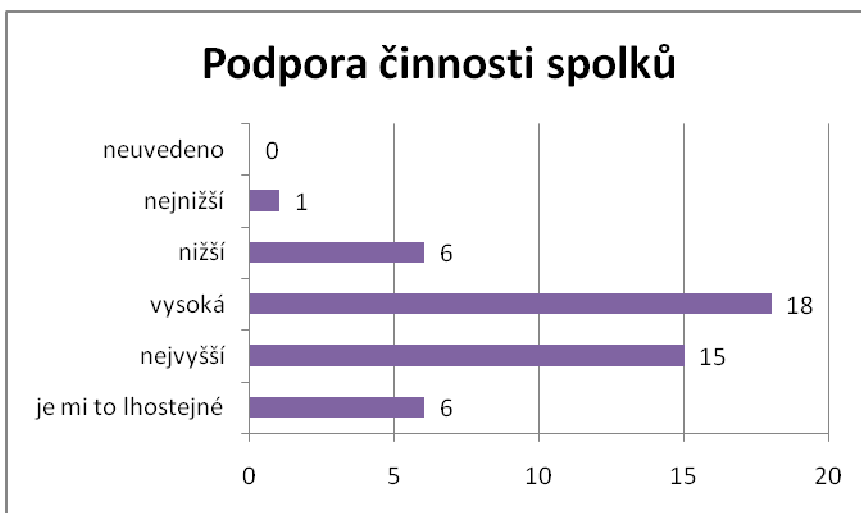
## Oprava a údržba veřejných prostranství a budov



## Péče o zeleň a životní prostředí



Zdroj: zpracování vlastní



Zdroj: zpracování vlastní

## **Závěr dotazníkového šetření**

Závěrem lze konstatovat, že realizované dotazníkové šetření ukazuje na další rozvoj oblastí a to z hlediska preference dotázaných občanů. I když z hlediska hodnocení stávajících služeb, zařízení a infrastruktury se ukázalo, že pouze špatné nebo spíše špatné jsou místní komunikace, chodníky a kapacita parkovacích míst a ostatní oblasti byly hodnoceny pozitivně, v následující části, která se týká priorit dalšího rozvoje, byly označeny nejvyšší procentuální hodnotou právě tyto pozitivně hodnocené části, jako jsou (84 %) péče o zeleň a životní prostředí a bezpečnost a ochrana občanů. Dále pak oprava a údržba veřejných prostranství a budov (73 %), podpora činnosti spolků (71 %), podpora bytové výstavby (69 %), zlepšení podmínek pro kulturní a sportovní aktivity (65 %), vytvoření nových pracovních míst (60 %), atd.

Domnívám se, že i když občané tyto oblasti vnímají pozitivně i nadále chtějí, aby jim byla věnována pozornost a další rozvoj.