

Pracovní listy a úkoly pro výuku Word 2016

Obsah

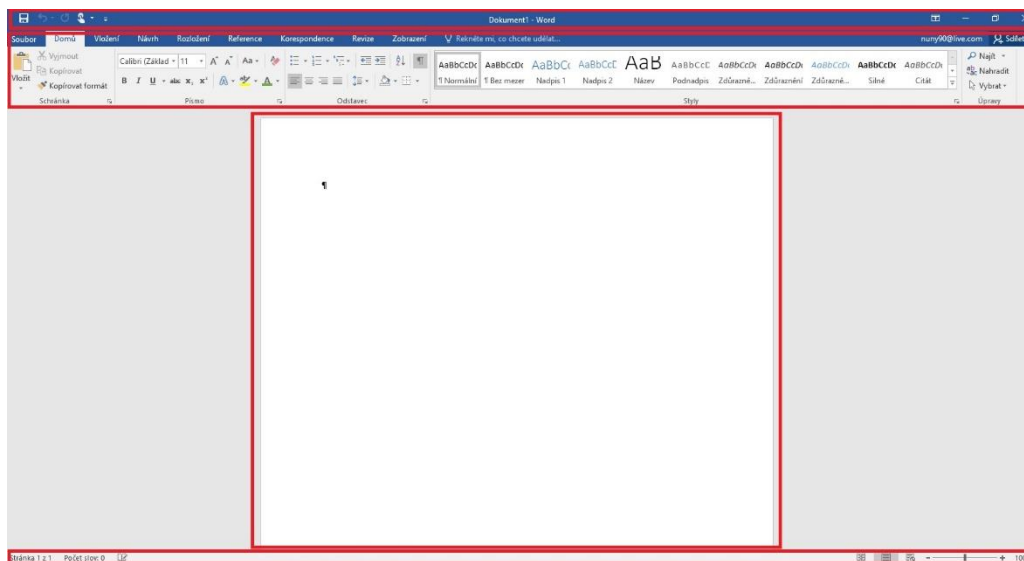
1. Hodina	3
2. Hodina	4
3. Hodina	5
4. Hodina	6
5. Hodina	7
6. Hodina	8
7. Hodina	9
8. Hodina	11
9. Hodina	12
10. Hodina	13
11. Hodina	14
12. Hodina	15
13. Hodina	16
14. Hodina	17
15. Hodina	19
16. Hodina	21
17. Hodina	22
18. Hodina	23
19. Hodina	24
Řešení	27
1. hodina	27
2. hodina	28
3. hodina	29
4. hodina	30
5. hodina	33
Historie města	33
6. hodina	35
Uherské Hradiště	35
7. hodina	36
Základní informace	36
Památky a expozice	36
8. hodina	38
Rozpočet města Uherské Hradiště 2016	38
9. hodina	39

Historie města	39
Uherské Hradiště.....	39
10. hodina	41
Uherské Hradiště.....	41
Městské informační centrum Uherské Hradiště	41
11. hodina	42
Zastupitelstvo města.....	42
12. hodina	43
13. hodina	44
14. hodina	46
15. hodina	47
16. hodina	49
17. hodina	51
18. hodina	51

1. Hodina

Pracovní list – Prostředí MS Word

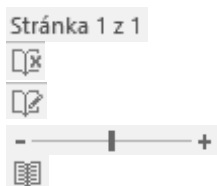
1. Do obrázku dopište části, ze kterých se okno programu Word skládá:



2. K jakému účelu slouží následující ikony:



3. Co znamenají následující informace ze stavového řádku okna:



4. K čemu slouží nová funkce Wordu 2016: *Řekněte mi, co chcete udělat?*

5. Vytvořte prázdný dokument v programu Word a uložte jej pod názvem: příjmení_dokument.docx.

Poznámka: _____

2. Hodina

Pracovní list – Stavební prvky dokumentu a typografická pravidla

1. Doplňte:

Jakou koncovku má dokument aplikace Word 2016? _____

Jakou koncovku mají dokumenty vytvořené ve Wordu 2003 a starších verzích? _____

Jakou koncovku má šablona dokumentu aplikace Word 2016? _____

2. Vyjmenujte 4 stavební prvky dokumentu:

1. _____
2. _____
3. _____
4. _____

3. Doplňte věty za použití předešlých odpovědí:

- a) _____ využijeme zejména při změně orientace stránky.
- b) _____ je základním stavebním prvkem dokumentu.
- c) Text můžeme dále rozdělovat do _____, které jsou přehlednější pro čtení dlouhých textů.
- d) Dokument může obsahovat jednu _____ nebo i více.

4. Opravte věty podle platných typografických pravidel:

1. Praha je hlavní město České republiky .
2. České republika vznikla 1.1.1993.
3. Podle stránek www. mapy. cz je Praha vzdálená od Uherského Hradiště 277km.
4. Rozloha č r je 78866km ².
5. V Praze se narodil dne 14.5.1316 český a německý král, římský císař Karel IV..
6. Poštovní směrovací číslo Prahy 1 je 110 00.
7. Prezidentem České republiky je od roku 2013 Ing.Miloš Zeman.

Poznámky: _____

3. Hodina

Pracovní list - Záložka Soubor

1. Doplňte:

- a) Pokud je ve Wordu otevřený dokument a klikneme na záložku soubor, zobrazí se _____.
- b) Pokud ve Wordu není otevřený dokument a klikneme na záložku soubor, zobrazí se _____.
- c) Kde nalezneme informace týkající se dokumentu? _____
- d) Vypište alespoň 5 těchto informací _____.
- e) Kde nalezneme tlačítko pro zamknutí dokumentu? _____.
- f) Jaké parametry můžeme měnit při zvolení možnosti Tisk, napište alespoň 4. _____.

2. Jaký typ dokumentu zvolíte:

- a) V dokumentu potřebujete uchovat pouze text, proto použijete formát: _____
- b) Vytvořený dokument bude spouštět uživatel s aplikací Word 2003, proto použijete formát: _____
- c) Vytvořený dokument bude spouštět uživatel s aplikací Word 2013, proto použijete formát: _____
- d) Pro tento formát dokumentu se nejčastěji používá program Acrobat Reader, jedná se o formát: _____

3. Postupujte podle zadání:

- 1. Otevřete dokument, který jste si uložili ve formátu: příjmení_dokument.docx.
- 2. Do pole autora napište své jméno a příjmení.
- 3. Do pole klíčová slova napište: *Uherské Hradiště, historie, partnerská města, rozpočet, statistické údaje.*
- 4. Do pole pro komentář vložte text: *Brožura o Uherském Hradišti.*
- 5. Dokument uložte.
- 6. Uložte dokument ještě jednou ve formátu PDF s názvem příjmení_dokument_pdf.

Poznámky: _____

4. Hodina

Pracovní list – Práce s písmem

1. Uveďte dva druhy písma a jejich charakteristiku:

- a) _____ : _____
b) _____ : _____

2. Uveďte dva typy písem a jejich charakteristiku:

- a) _____ : _____
b) _____ : _____

3. Postupujte podle zadání:

1. Otevřete dokument příjmení_dokument.docx.
2. Na společném disku otevřete soubor text_4.hodina.docx.
3. Označte text a zkopírujte.
4. Vložte jej do dokumentu a použijte vložení **Zachovat jenom text**.
5. Označte veškerý text a nastavte typ písma: **Times New Roman**.
6. Velikost písma nastavte na **12 b**.
7. Barva celého textu bude **černá**.
8. Označte text prvního řádku: *Historie města*, nastavte velikost písma na **15 b**.
9. Označte text *Historie města* **tučným písmem** a nastavte mu **podtržení**.
10. Textu *Historie města* nastavte **barvu textu červenou** a pro **zvýraznění textu** zvolte **barvu šedou – 25%**.
11. Na větu, „*Listina krále Přemysla Otakara II. z 15. října 1257 dosvědčuje, že město bylo založeno na ostrovní půdě, náležící velehradskému klášteru, aby ochraňovalo nejen konvent, ale zejména blízkou zemskou hranici.*“, aplikujte zvýraznění textu pomocí **kurzívy**.
12. V prvním odstavci textu označte **písmeno H**, nastavte písmenu **efekt vnějšího stínu**.
13. Nastavte velikost písmene H na **20 b**.
14. Dokument uložte.

Poznámky: _____

5. Hodina

Pracovní list - Styly

Co jsou to styly a k čemu slouží? _____

Kde vytvořené styly nalezneme? _____

Vypracujte:

1. Otevřete dokument *příjmení_dokument.docx*.
2. Vytvořte **nový styl**:
 - Název: StylOdstavceUh,
 - Typ stylu: Odstavec,
 - Styl založený na: Normální,
 - Zarovnání: do bloku,
 - Řádkování: jednoduché.
3. Aplikujte styl *StylOdstavceUh* na celý text dokumentu.
4. Změňte styl *Nadpis 1*:
 - Styl následujícího odstavce: StylOdstavceUh,
 - Typ písma: Times New Roman,
 - Velikost Písma 20 b.,
 - Tučné písmo, barva Červená,
5. Aplikujte styl Nadpis 1 na první řádek dokumentu: *Historie města*.
6. Dokument uložte.

Poznámky: _____

6. Hodina

Pracovní list – Vytváření seznamů

Kde nalezneme vytváření odrážkového a číslovaného seznamu? _____

Postupujte podle zadání:

1. Otevřete dokument *příjmení_dokument.docx*.
2. Otevřete soubor na společném disku s názvem *text_6.hodina.docx*.
3. Text zkopírujte a vložte jej do dokumentu *příjmení_dokument.docx* za historii města, zvolte styl vložení: **Zachovat jenom text**.
4. Nadpisu *Uherské Hradiště* nastavte styl *Nadpis 1*.
5. Na zbytek přidaného textu aplikujte styl *StylOdstavceUh*.
6. Vytvořte **nový číslovaný seznam**:
 - Styl číslování – římské číslo s uzavírací kulatou závorkou,
 - Písmo: Times New Roman, velikost: 12 b.,
 - Zarovnání: na střed.
7. Aplikujte číslovaný seznam na jednotlivé části Uherského Hradiště.
8. Vytvořte **nový odrážkový seznam**:
 - Symbol: \Rightarrow ,
 - Písmo velikost: 12b.,
 - Zarovnání: na střed.
9. Aplikujte nový odrážkový seznam na správní úřady a instituce Uherského Hradiště.
10. Na texty: *Správní území města, rozdělené do 6 místních částí* a *Správní úřady a instituce v Uherském Hradišti* aplikujte podtržení textu.
11. Dokument uložte.

Poznámky: _____

[illegible]

7. Hodina

Pracovní list - Tabulka

Co je to tabulka? _____

Kde nalezneme vkládání tabulky do dokumentu? _____

Vypracujte:

1. Otevřete dokument *přijmení_dokument.docx*.
2. Vytvořte tabulky podle **předlohy**, data naleznete v dokumentu *text_7.hodina.docx*.
 - První tabulka:

Statut:	Město
Kraj:	Zlínský
Webová stránka:	www.mesto-uh.cz
Počet obyvatel:	25 287 k 31. 12. 2014
Výměra:	2 125,70 ha k 31. 12. 2015
Nadmořská výška:	179 m. n. m.
Adresa městského úřadu:	Město Uherské Hradiště Městský úřad Masarykovo náměstí 19
IČ:	00291471
DIČ:	CZ00291471
Telefon:	572 525 111
E-mail (podatelna):	epodatelna@mesto-uh.cz

Potřebné informace pro tvorbu tabulky:

- Umístěte ji na začátek celého dokumentu (před Historii města),
 - Nad tabulkou bude název: *Základní informace*,
 - Aplikujte na název styl Nadpis 1,
 - Písmo: typ – Times New Roman, velikost – 12 b.,
 - Šířka prvního sloupce 4 cm, šířka druhého sloupce 10 cm, výška řádků 0,5 cm,
 - Zarovnejte celou tabulku na střed,
 - Další úpravy proveďte podle předlohy.
- Druhá tabulka:

Název	Popis	Otevírací doba	Cena	Odkaz
Expozice dějin města Uherské Hradiště	Seznámení s nejvýznamnějšími událostmi a dějinnými okamžiky z více než 750leté historie města.	Út - Pá: 9:00 - 17:00, v zimním období So - Ne: 9:00 - 16:00	Zdarma	http://expozice.dejinmesta.cz/
Národopisná expozice Slovácko	Expozice otevřena od roku 2014 je členěna do několika okruhů, které jsou vzájemně propojené a navazují na sebe.	Po – Ne: 9.00 – 17.00 hodin	Dospělí: 60 Kč, Snižené: 40 Kč, Rodinné vstupné: 90 Kč	www.slovackemuzeum.cz/
Nositelé ceny Vladimíra Boučka	Expozice nositelů Ceny Vladimíra Boučka, kterou od roku 2005 každoročně uděluje město Uherské Hradiště za zachování a rozvoj lidové umělecké výroby.	Po – Ne: 9.00 – 17.00 hodin	Dospělí: 60 Kč, Snižené: 40 Kč, Rodinné vstupné: 90 Kč	www.slovackemuzeum.cz/

Potřebné informace pro tvorbu tabulky:

- Umístěte tabulku na konec dokumentu,

- Poznámky:**

Poznámky: _____

8. Hodina

Pracovní list – Tabulka II.

Krátce popište, jak vložíte do tabulky vzorec? _____

Postupujte podle zadání:

1. Otevřete soubor *příjmení_dokument.docx*.
2. Na konec dokumentu napište název: *Rozpočet města Uherské Hradiště 2016*.
3. Aplikujte na název styl **Nadpis 1**.
4. **Vytvořte tabulku:**
 - 3 sloupce, 8 řádků,
 - Tabulku naplňte daty z dokumentu *text_8.hodina.docx*,
 - Vložte nad záhlaví tabulky řádek – napište do něj *Rozpočet 2016*,
 - Na konec tabulky vložte řádek, ve kterém **vypočítáte** celkovou hodnotu příjmů a výdajů (**pomocí funkce Vzorec**),
 - Tabulku přizpůsobte obsahu, typ písma Times New Roman, velikost 12 b.
 - Další úpravy proveďte podle předlohy.
5. Dokument uložte.

Konečná tabulka:

Rozpočet 2016		
Oddíly	Příjmy	Výdaje
Zemědělství a lesní hospodářství	1 571,8	1 238,9
Průmyslová a ostatní odvětví hospodářství	19 326,4	50 719,6
Služby pro obyvatelstvo	75 569,9	296 108,4
Sociální věci a politika zaměstnanosti	0	4 603,7
Obrana, bezpečnost a právní ochrana	1 484,8	23 034,6
Všeobecná veřejná správa a služby	10 204	256 933,2
Daně, poplatky, dotace	440 742,9	0
Celkem:	548 899,8	632 638,4

Poznámky: _____

9. Hodina

Pracovní list – Obrázky

Co je to obrázek? _____

Jaký je rozdíl mezi vkládáním Obrázků a Obrázků online? _____

Co znamená „Titulkování obrázků“? _____

Pomocí které záložky vkládáme do dokumentu titulky obrázků a jiných objektů? _____

Postupujte podle zadání:

1. Otevřete dokument *příjmení_dokument.docx*.
2. Otevřete složku na společném disku, která obsahuje obrázky, a **zkopírujte je** na svůj vlastní disk.
3. Do dokumentu vložte obrázek s názvem **historie_uh.jpg** do prvního odstavce části s názvem *Historie města*.
4. **Nastavte obrázek:**
 - Barva obrázku šedá 50%,
 - Velikost: výška 5 cm, šířka 8,25 cm,
 - Pozice vpravo uprostřed,
 - Styl obrázku nastavte na centrální stín, obdélník.
5. Do dokumentu vložte další obrázek **umisteni_uh.jpg** pod text popisující umístění Uherského Hradiště, nad správní území města.
6. **Nastavte obrázek:**
 - Velikost: výška 8 cm, šířka 10,46 cm,
 - Zarovnání na střed bez obtékání textu,
 - Přidejte obrázku libovolný efekt.
7. Pod obrázek s umístěním města vytvořte **titulek** ve formátu:

Obr. 1 Umístění Uherského Hradiště na mapě

8. Dokument uložte.

Poznámky: _____

10. Hodina

Pracovní list – Textové pole

Co je to textové pole? _____

K čemu můžeme textové pole využít? _____

Co je to WordArt? _____

Postupujte podle zadání:

1. Otevřete dokument *příjmení_dokument.docx*.
2. Vytvořte **textové pole** podle předlohy, které bude vytvářet hlavní nadpis celého dokumentu (na první stránce).



Informace pro tvorbu: text napište stylem WordArt.

3. Vytvořte další **textové pole** podle předlohy, textové pole umístěte do textu na str. 3 (Uherské Hradiště).

Uherské Hradiště

Uherské Hradiště rozprostřené na levém břehu Moravy mezi Chřiby a Bílými Karpaty je právem považováno za jedno z hlavních center Slováků. Město se může pochlubit bohatou historií a množstvím památek počínaje odkrytými velkomoravskými stavbami až po architekturu městského centra. V Hradišti můžete navštívit expozice Slovákého muzea a Galerie Slovákého muzea a blíže se zde seznámit s bohatými kulturními tradicemi Slováků. Hradiště je také dějištěm řady zajímavých akcí, například Letní filmové školy nebo Festivalu hudebních nástrojů lidových muzik. Uherské Hradiště a především Mařatice jsou také centrem vinařství. Historické sklepy určitě stojí za obhlídku a hradištská vína za ochutnání. Hradiště je jako stvořené pro prožití zajímavé dovolené. Poznávat zdejší

Městské informační centrum

Uherské Hradiště

Masarykovo náměstí 21

686 01 Uherské Hradiště

Tel.: 572 525 525

E-mail: mic@uherske-hradiste.cz

Www: www.uherske-hradiste.cz

Celoroční provozní doba: po - ne
8.00 - 18.00 hod.

Informace pro tvorbu: typ písma – Times New Roman, velikost 12 b.

4. Dokument uložte.

Poznámky: _____

11. Hodina

Pracovní list – Tvorba rovnic, vkládání symbolů

Kde nalezneme vkládání rovnic? _____

Kde nalezneme vkládání speciálních symbolů? _____

Vypracujte:

1. Otevřete dokument *příjmení_dokument.docx*.
2. Na konec dokumentu přidejte nadpis *Zastupitelstvo města*, aplikujte na text styl **Nadpis 1**.
3. Vytvořte 3 následující textová pole.

Zastupitelstvo města

Starosta	
Ing. Stanislav Blaha	
☎ 572525103	
✉ Stanislav.Blaha@mesto-uh.cz	

Místostarosta	Místostarosta
PhDr. Ivo Frolec	Ing. Zdeněk Procházka
☎ 572525112	☎ 572525106
✉ Ivo.Frolec@mesto-uh.cz	✉ Zdenek.Prochazka@mesto-uh.cz
☞ Oblast činnosti: kultura, cestovní ruch, školství a spor	☞ Oblast činnosti: majetek, investice a doprava

Informace k textovým polím: Šířka textových polí 8 cm, Výška pole u starosty 4 cm, Výška pole u místostarostů 5 cm.

4. Dokument uložte.
5. Otevřete nový, prázdný dokument.
6. V dokumentu vytvořte následující rovnice:

$$\frac{\sqrt[3]{27}}{3} + \sin 90^\circ$$

$$\frac{x^2 + y^2}{5x^2} - \left(\frac{2}{3} + \sqrt[2]{81}\right)$$

$$C^0 + O_2^0 \rightarrow C^{IV} O_2^{-II}$$

$$\left[(x+9)^2 + \frac{9^3}{\sqrt[2]{9}}\right] \times \frac{x^2}{(x+3)^3} = \sqrt{(x+9)}$$

7. Dokument uložte pod názvem *příjmení_rovnice.docx*.

Poznámky: _____

12. Hodina

Pracovní list – Nastavení stránky: záhlaví, zápatí, čísla stránek

Na které záložce nalezneme tlačítka pro úpravu záhlaví a zápatí? _____

Vypracujte:

1. Otevřete dokument *přijmení_dokument.docx*.
2. Do záhlaví dokumentu **vložte text**: *Brožura o Uherském Hradišti*.
3. Za text v záhlaví **vložte** znak města (*znak_mesta.jpg*).
4. Znak i text budou zarovnány **vpravo**.
5. Do zápatí umístěte čísla stránek ve formátu -1-.
6. Zarovnejte čísla stránek na střed.
7. Dokument uložte.

Poznámky: _____

[illegible]

13. Hodina

Pracovní list – Záložky Návrh a Rozložení

K čemu slouží v prostředí Word Motivy? _____

Vypracujte:

1. Otevřete dokument *příjmení_dokument.docx*.
2. Změňte **barvu motivu** na oranžovo-červenou.
3. Nastavte stránce **ohraničení**, vyberte styl dvojité čáry, barvu červenou a šířku ohraničení 2 ¼ b.
4. Z textu Historie města označte celý text, který začíná od textu *Ve 13. století se jihovýchodní ...* (cca. na začátku druhé strany dokumentu) a vytvořte z něj 2 sloupce.
5. Do části Zastupitelstvo města **vložte 3 obrázky** v následujícím pořadí: *starosta.jpg*, *místostarosta_1.jpg*, *místostarosta_2.jpg*.
6. Přidaným obrázkům nastavte **výšku** na 4 cm.
7. Obrázkům přidejte následující **titulky**:
 - *Obr. 2 Ing. Stanislav Blaha,*
 - *Obr. 3 PhDr. Ivo Frolec,*
 - *Obr. 4 Ing. Zdeněk Procházka.*
8. Titulky i obrázky zarovnejte **na střed**.
9. Obrázky nastavte tak, aby byly všechny uspořádány vedle sebe.
10. Dokument uložte.

Poznámky: _____

[illegible]

14. Hodina

Pracovní list – Tabulátorové zarážky

Pomocí které klávesy se posouváme mezi jednotlivými zarážkami? _____

Co je to pravítko? _____

Jak zobrazíme / skryjeme pravítko? _____

Vypracujte:

1. Otevřete dokument *příjmeni_dokument.docx*.
2. Na konec dokumentu **vložte nadpis** *Doporučené restaurace*.
3. Na nadpis aplikujte styl *Nadpis 1*.
4. Vytvořte následující tabulku pomocí **tabulátorových zarážek**.

Restaurace Orlovna

Polévky

0,33 l	Česneková se sýrem a krutony	30	Kč
0,33 l	Hovězí s játrovými knedlíčky a nudlemi	32	Kč

Kuřecí maso

150 g	Smažený kuřecí řízek	104	Kč
150 g	Bramborák plněný kuřecí směsí, sázené vejce	129	Kč
150 g	Zapékané kuřecí prsa s rajčaty a mozzarelou	119	Kč

Bezmasá jídla

150 g	Smažený sýr	75	Kč
300 g	Kynuté plněné knedlíky s mákem	70	Kč

Přílohy

200 g	Vařené brambory	20	Kč
200 g	Hranolky	25	Kč

<http://www.orlovna-uh.cz/index.php/jidelni-listek>

Informace pro tvorbu: umístění zarážek – 1; 2,5; 14,5 cm.

5. Vytvořte druhou tabulku podle předlohy. Opět využijte tabulátorové zarážky, které vhodně nastavte.

Restaurace LaBrusla

Polévky

Pomodoro s bazalkou	62	Kč
---------------------------	----	----

Saláty

César s kuřecím masem	162	Kč
-----------------------------	-----	----

LaBrusla Pasta

Dezerty

Pizza

<http://www.labrusla.cz/jidelni-listek>

6. Text v celé části Doporučené restaurace změňte na typ písma Times New Roman, velikost 12 b.
7. Dokument uložte.

[illegible]

15. Hodina

Pracovní list – Vkládání Grafů

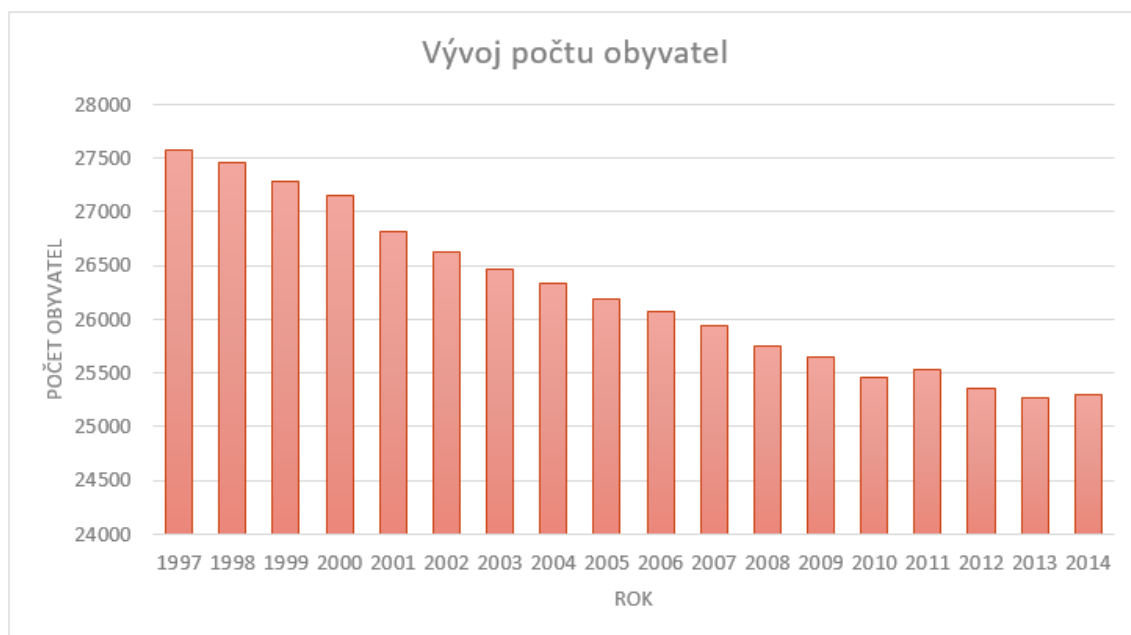
Kde naleznete vkládání obrazců? _____

Co jsou to SmartArt? _____

Co je to graf? _____

Vypracujte:

1. Otevřete dokument *příjmení_dokument.docx*.
2. Před část s názvem Památky a expozice **vložte nadpis** *Obyvatelstvo*, aplikujte na nadpis styl *Nadpis 1*.
3. Ze souboru *text_15.hodina.docx* zkopírujte text a vložte jej pod vytvořený nadpis.
4. Nastavte textu styl *StylOdstavceUh*.
5. Z tabulky vytvořte graf podle předlohy.



6.
 - a) Vytvořte **titulky pod všechny tabulky** v dokumentu ve formátu: *Tab. X Text popisku*, zarovnejte titulky na střed.
 - b) Vytvořte **titulek pod graf** s počtem obyvatelstva ve formátu *Graf 1. Vývoj počtu obyvatelstva*, zarovnejte na střed.
7. Vytvořte **další graf** podle předlohy, použijte opět stejné údaje týkající se počtu obyvatelstva.

16. Hodina

Pracovní list – Obsah, Rejstřík, Poznámky pod čarou, Vysvětlivky

Jakou funkci má Poznámka pod čarou? _____

Jakou funkci má Vysvětlivka?

Jaký je rozdíl mezi obsahem a rejstříkem? _____

Vypracujte:

1. Otevřete dokument *příjmení_dokument.docx*.
2. Pomocí funkce Poznámky pod čarou **vložte** k jednotlivým textům, obrázkům, tabulkám a grafům **poznámku**, která bude uvádět zdroj čerpání informací.

Informace pro tvorbu: automatické číslování pomocí arabských číslic, rozložení poznámek do jednoho sloupce.

3. Na konec dokumentu přidejte název *Rejstřík*, styl *Nadpis 1*.
4. Vytvořte rejstřík, který bude obsahovat slova: **historie, počet, Uherské Hradiště, expozice**. U slov počet, Uherské Hradiště a expozice označte **všechny výskyty slov**.
5. Rejstřík umístěte na konec dokumentu.

Informace pro tvorbu: slova budou seřazena do jednoho sloupce, čísla stránek zarovnána napravo, vyberte vhodný vodící znak.

6. Za vytvořený rejstřík vložte obsah dokumentu.
7. Dokument uložte.

Poznámky: _____

[illegible]

17. Hodina

Pracovní list – Záložka Revize

Co je Tezaurus? _____

Vypracujte:

1. Otevřete dokument *příjmení_dokument.docx*.
2. Kolik slov obsahuje dokument? _____
3. Pomocí **kontroly pravopisu opravte chyby** v textu. V případě, že Word nenabídne žádnou náhradu slova a víte, že dané slovo je správně napsáno, nastavte kontrolu tak, aby toto slovo kontrola znovu neobjevila.
4. Které slovo/slova jste **nechali opravit**? _____
5. V části *Základní informace* označte slovo *informace* z *nadpisu* a použijte funkci Tezaurus. Jaká slova vám tato funkce nabídla?

6. Funkci Tezaurus vyzkoušejte i na následujících slovech:
 - Historie
 - Listina
 - Plán
7. Upravte dokument tak, aby byl **přehledný**. Využijte funkci „Konec stránky“, kterou vyhledejte pomocí nápovědy nového Wordu.
8. Zkontrolujte, zda máte všechny poznámky pod čarou typem písma Times New Roman, velikost 12 b.
9. Aktualizujte obsah s rejstříkem, a nastavte typ písma Times New Roman, velikost 12 b.
10. Dokument uložte.

Poznámky: _____

[illegible]

18. Hodina

Pracovní list – Hromadná korespondence

K čemu slouží hromadná korespondence? _____

Vypracujte:

1. Otevřete **prázdný dokument**.
2. Pomocí průvodce hromadnou korespondencí **vytvořte obálky** v následujícím formátu:
 - Velikost obálky: Velikost 14,
 - Adresy: písmo Times New Roman, Velikost 12 b.
 - Seznam příjemců: VstupniData.txt,
 - Do levého horního rohu napište vaše jméno, příjmení a adresu bydliště, do pravého dolního rohu vložte pole podle obrázku.

Jan Novák Hlavní 111 686 00 Praha	«Oslovení» «Jméno» «Příjmení» «Ulice» «PSČ» «Město»
---	--

3. Výsledný dokument uložte jako: příjmení_obálky.docx.

Poznámky: _____

Závěrečný test: text

pondělí 18. dubna 2016

O Uherském Hradišti

Základní informace	
Statut:	Město
Kraj:	Zlínský
Webová stránka:	www.mesto-uh.cz
Počet obyvatel:	25 287 k 31. 12. 2014
Výměra:	2 125,70 ha k 31. 12. 2015
Nadmořská výška:	179 m. n. m.
Adresa městského úřadu:	Masarykovo náměstí 19
Telefon:	572 525 111

Tab. 1 Základní informace o Uherském Hradišti

Historie města

Na **třech** původně pustých ostrovech - území dnešního Starého Města, Uherského Hradiště a Sadů zde v 8. a 9. století vznikl opevněný areál, který vyrostl v jedno z hlavních center Velké Moravy. Po zániku Velkomoravské říše význam tohoto místa až do 13. století pomínil. Tehdy začaly loupežné výpravy z východu sužovat nejen majetky velehradského kláštera, ale představovaly natolik vážnou hrozbu, že



roku 1257 český král Přemysl Otakar II. rozhodl o založení pevnosti Hradiště na ochranu východní hranice. Obyvateli nového města se stali osadníci z královských Kunovic a klášterního ~~Veligradu~~ (Staré Město). Dvojí osídlení předurčilo vzhled města, v němž vznikly v těsném sousedství dvě tržové osady, každá s náměstím. Obě náměstí spojila dnešní Prostřední ulice a symbolicky uprostřed ní byla v roce 1296 vybrána parcela pro stavbu radnice. Město vždy osvědčovalo věrnost českým panovníkům, za což bylo odměňováno mnohými statky, výsadami a právy. Největšího rozmachu dosáhlo město za vlády Jiřího z Poděbrad.¹

Uherského Hradiště jako centrum Slovácka

Uherské Hradiště rozprostřené na levém břehu Moravy mezi Chřibí a Bílými Karpaty je právem považováno za jedno z hlavních center Slovácka. Město se může pochlubit bohatou historií a množstvím

památek počínaje odkrytými velkomoravskými stavbami až po architekturu městského centra. V Hradišti můžete navštívit expozice Slováckého muzea a Galerie Slováckého muzea a blíže

¹ <http://www.uherske-hradieste.cz/mesto/18600/>

se zde seznámit s bohatými kulturními tradicemi Slovácka. Hradiště je také dějištěm řady zajímavých akcí, například Letní filmové školy nebo Festivalu hudebních nástrojů lidových muzik. Uherské Hradiště a především Mařatice jsou také centrem vinařství. Historické sklepy určitě stojí za obhlídku a hradištská vína za ochutnání. Hradiště je jako stvořené

pro prožití zajímavé dovolené. Poznávat zdejší pamětihodnosti a přírodní krásy můžete na stezkách pro pěší, pro cyklisty, v koňském sedle, z koše balómu nebo z paluby lodi na Baťově kanálu. Můžete sportovat nebo jen tak odpočívat u vody, dokonce tu můžete i lyžovat na umělém svahu.²

Správní území města

Správní území města je rozděleno do 6 místních částí:

- Uherské Hradiště,
- Mařatice,
- Jarošov,
- Sady,
- ~~Vásky~~
- Míkovice.³

Služby informačního centra

- Poskytování propagačních a informačních materiálů o městě a regionu Slovácka,
- Prodej dárkového zboží ze Slovácka,
- Prodej regionální literatury, CD, DVD,
- Půjčování koloběžek a kol.


Otevírací doba

Pondělí – Neděle

8:00 – 18:00



Obr. 1 Slovácké divadlo



Obr. 2 Kostel sv. Františka
Kaverského

² <http://www.uherske-hradište.cz/mesto/>

³ <http://www.mesto-uh.cz/Articles/3349-2-Profil+mesta.aspx>

pondělí 18. dubna 2016

Obsah

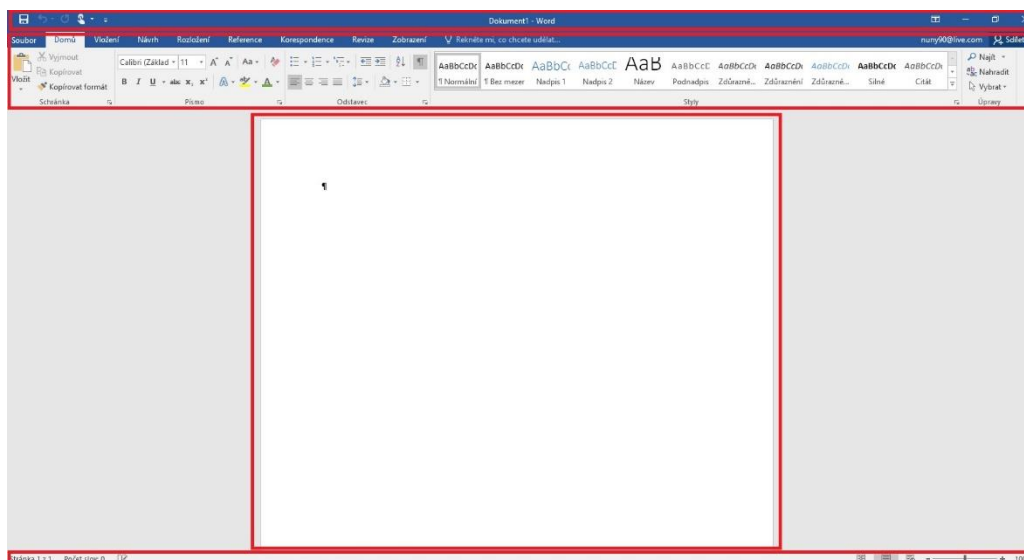
Historie města	1
Uherského Hradiště jako centrum Slováků	1
Správní území města	2
Služby informačního centra	2

Řešení

1. hodina







Pracovní list – Prostředí MS Word

1. Do obrázku dopište části, ze kterých se okno programu Word skládá:



Záhlaví okna, pás karet, pracovní plocha dokumentu, stavový řádek.

2. K jakému účelu slouží následující ikony:

-  Uložení dokumentu.
-  Tlačítko pro přizpůsobení panelu rychlého přístupu.
-  Minimalizace okna.
-  Zavření okna.
-  Maximalizace okna.
-  Vrátit určitou operaci zpět.

3. Co znamenají následující informace ze stavového řádku okna:

Stránka 1 z 1

První údaj udává, na které straně se nachází kurzor, druhý údaj představuje, kolik má dokument stran.



Kontrola pravopisných chyb našla chybu.



Kontrola pravopisných chyb nenalezla žádnou chybu.



Nástroj lupa – zvětšování / zmenšování zobrazení dokumentu.



Přepneme dokument do režimu čtení.

4. K čemu slouží nová funkce Wordu 2016: *Řekněte mi, co chcete udělat?*

Funkce, která uživateli pomáhá vyhledávat příkazy, když uživatel neví, kde má danou funkci hledat.

5. Vytvořte prázdný dokument v programu Word a uložte jej pod názvem: příjmení_dokument.docx.

2. hodina

Pracovní list – Stavební prvky dokumentu a typografická pravidla

1. Doplňte:

Jakou koncovku má dokument aplikace Word 2016? **docx**

Jakou koncovku mají dokumenty vytvořené ve Wordu 2003 a starších verzích? **doc**

Jakou koncovku má šablona dokumentu aplikace Word 2016? **dotx**

2. Vyjmenujte 4 stavební prvky dokumentu:

1. stránka
2. sloupec
3. oddíl
4. odstavec

3. Doplňte věty za použití předešlých odpovědí:

- a) **Oddíly** využijeme zejména při změně orientace stránky.
- b) **Odstavec** je základním stavebním prvkem dokumentu.
- c) Text můžeme dále rozdělovat do **sloupců**, které jsou přehlednější pro čtení dlouhých textů.
- d) Dokument může obsahovat jednu **stranu** nebo i více.

4. Opravte věty podle platných typografických pravidel:

1. Praha je hlavní město České republiky.
2. Česká republika vznikla **1. 1. 1993**.
3. Podle stránek **www.mapy.cz** je Praha vzdálená od Uherského Hradiště **277 km**.
4. Rozloha **ČR** je **78 866 km²**.
5. V Praze se narodil dne **14. 5. 1316** český a německý král, římský císař Karel IV.
6. Poštovní směrovací číslo Prahy 1 je 110 00. **žádná chyba**
7. Prezidentem České republiky je od roku 2013 **Ing. Miloš Zeman**.

3. hodina

1. Doplňte:

- Pokud je ve Wordu otevřený dokument a klikneme na záložku soubor, zobrazí se **informace o dokumentu**.
- Pokud ve Wordu není otevřený dokument a klikneme na záložku soubor, zobrazí se **dialogové okno pro otevření dokumentu**.
- Kde nalezneme informace týkající se dokumentu? **Záložka Soubor – část Informace**
- Vypište alespoň 5 těchto informací: **velikost, počet stran, autor, komentáře, poslední uložení dokumentu**.
- Kde nalezneme tlačítko pro zamknutí dokumentu? **Záložka Soubor – část Informace**.
- Jaké parametry můžeme měnit při zvolení možnosti Tisk, napište alespoň 4. **počet kopií, orientaci papíru, formát papíru, nastavení okrajů, rozsah stran**.

2. Jaký typ dokumentu zvolíte:

- V dokumentu potřebujete uchovat pouze text, proto použijete formát: **txt**
- Vytvořený dokument bude spouštět uživatel s aplikací Word 2003, proto použijete formát: **doc**
- Vytvořený dokument bude spouštět uživatel s aplikací Word 2013, proto použijete formát: **docx**
- Pro tento formát dokumentu se nejčastěji používá program Acrobat Reader, jedná se o formát: **pdf**

3. Postupujte podle zadání:

- Otevřete dokument, který jste si uložili ve formátu: **příjmení_dokument.docx**.

Záložka Soubor – Informace – Vlastnosti – Upřesnit vlastnosti.

- Do pole autora napište své jméno a příjmení.
- Do pole klíčová slova napište: *Uherské Hradiště, historie, partnerská města, rozpočet, statistické údaje*.
- Do pole pro komentář vložte text: *Brožura o Uherském Hradišti*.
- Soubor uložte. **Záložka Soubor – Uložit, nebo ikona záhlaví okna.**
- Uložte soubor ještě jednou ve formátu PDF s názvem příjmení_dokument_pdf. **Záložka Soubor – Uložit jako – Formát PDF**

4. hodina

1. Uved'te dva druhy písma a jejich charakteristiku

- a) **proporcionální:** písma, která mají různou šířku písmen.
- b) **neproporcionální:** snaží se napodobovat psací stroj, všechna písmena i mezery stejně široké.

2. Uved'te dva typy písem a jejich charakteristiku:

- a) **Patková:** obsahují tzv. patku - speciální zakončení na začátku a konci písmene, která vytváří určitou linku pro vedení očí.
- b) **Bezpatková:** neobsahují zakončení písmen.

3. Postupujte podle zadání:

Ukázka upraveného textu:

Historie města

Historie někdejšího královského města Uherské Hradiště je bohatá a sahá do dávné minulosti. Mírné klimatické podmínky a úrodná půda v nivě řeky Moravy předurčily tato místa pro rané osídlení, které je zde doloženo již ve starší době kamenné. Na křižovatce obchodních cest, vedoucích od severu k jihu a od západu k východu, vznikl v 8. a 9. století důmyslný ostrovní pevnostní systém. Tři původně pusté ostrovy na řece Moravě byly na počátku 9. století osídleny slovanským lidem, přičemž stěžejní úlohu hrál tzv. Svatojiřský ostrov, nazývaný podle kaple sv. Jiří, která na něm stála. Sídlní areál na území dnešního Starého Města, Uherského Hradiště a Sadů patřil nepochybně k centrům Velké Moravy. Byla zde soustředěna mocenská správa, řemeslná výroba a obchod i náboženská a kulturní sféra. Po zániku Velkomoravské říše význam tohoto centra pominul.

Ve 13. století se jihovýchodní Morava stala terčem častých nepřátelských nájezdů. Pohraničními stezkami a brody pronikaly jednotky nepřátel a plenily úrodnou moravskou zemi. Tehdy znovu vzrostl strategický význam ostrova v řece Moravě. Nepřátelskými nájezdy trpělo nejen obyvatelstvo, ale rovněž velehradský klášter, založený na počátku 13. století cisterciáckým řádem. Opat Hartlib se proto prostřednictvím olomouckého biskupa obrátil na panovníka s prosbou o zajištění ochrany. Královští rádci spolu s olomouckým biskupem Brunem vybrali jako nejvhodnější místo k založení pevnosti ostrov, na němž stála již zmiňovaná kaple sv. Jiří a několik rybářských chatrčí. *Listina krále Přemysla Otakara II. z 15. října 1257 dosvědčuje, že město bylo založeno na ostrovní půdě, náležící velehradskému klášteru, aby ochraňovalo nejen konvent, ale zejména blízkou zemskou hranici.*

Obyvateli nového města se stali osadníci z blízkých trhových vsí, královských Kunovic a klášterního Veligradu (Starého Města). Toto dvojí osídlení předurčilo vzhled města, v němž vznikly v těsném sousedství dvě trhové osady, každá s náměstím. Základní plán města navazoval pravděpodobně na původní slovanské osídlení, v jeho jádru byl dodržen charakteristický středověký geometrismus, při okrajích se ulice svým tvarem přizpůsobovaly městskému opevnění. Obě náměstí byla postavena na pravoúhlém půdorysu, do každého rohu náměstí ústily rovněž pod pravým úhlem ulice. Výjimku tvořila dnešní Prostřední ulice, která

spojovala obě náměstí. Parcela, ležící uprostřed této ulice, byla v roce 1296 vybrána pro stavbu první budovy radnice.

Nově založené město nemělo zpočátku ustálený název, v zakládací listině pojmenováno nebylo. Ve druhé listině, vydané v roce 1258, je nazváno Novým Velehradem. Od tohoto názvu však bylo na konci 13. století upuštěno. V roce 1294 je poprvé pojmenováno Hradištěm. Dobovými prameny byl název často nářečně zkomolen, např. Hradisst, Hradisscze, z českého názvu se vyvinul latinský a německý Radisch. Přívlastek "Uherské" se poprvé objevil v roce 1587, častěji se však užíval na konci 17. a v 18. století.

Novému městu, které mělo plnit cíle hospodářské i vojenské, byla panovníkem poskytnuta řada výsad, mezi něž patřilo právo konat dva týdenní trhy a jeden výroční (k němu se od poloviny 14. století připojil ještě druhý výroční trh, čímž se Hradiště zařadilo mezi města s nejrozvinutějším tržním režimem v království). Konání trhů mělo značný hospodářský význam pro řemeslníky, kteří se do města přistěhovali z Kunovic a Starého Města. Dalšími výsadami bylo mílové právo, zakazující v okolí města šenk, právo ražby mince (které však pravděpodobně zůstalo nevyužito), v oblasti soudnictví tzv. brněnské právo. Městu byly darovány tři zeměpanské vsi a povoleno užívání občinných pozemků v Kunovicích a Starém Městě.

Dálková cesta, vedoucí do Uher, byla přeložena tak, aby procházela městem. Za mostem přes Moravu procházela Staroměstskou bránou přes obě tržiště a Kunovickou bránou pokračovala dál. Aby město mohlo dostát svému strategicko - vojenskému poslání, muselo být opevněno. Nejstarší opevnění bylo dřevěné, tvořil ho val s palisádou. Ke zlepšení obranného systému poskytli panovníci v 1. polovině 14. století městu daňové úlevy a příspěvky. Od poloviny 14. století bylo započato se stavbou kamenných hradeb, jejichž podoba se vyvíjela. V 15. století město obklopoval věnec kamenného opevnění, jenž bylo podstatně přebudováno po skončení česko - uherských válek na konci 15. století. Také v následujícím období, zejména v 17. století, v době třicetileté války, pokračovaly práce na výstavbě a zdokonalování hradeb. V konečné podobě tvořila fortifikační systém města vnitřní kamenná hradba se sedmi věžemi (tři měly kruhový půdorys, čtyři pravoúhlý), hradební příkop a vnější kamenná hradba s bastiony.

Do města vedly ve středověku celkem tři brány, dvě z nich ležely na již zmiňované dálkové cestě z Uher. V archívních materiálech se obě brány poprvé uvádějí v roce 1362 v souvislosti s vybíráním mýta a mostného. Do dnešních dob se dochovala pouze třetí brána, dříve nazývaná Zadní, Shořelá (po požáru roku 1609) a někdy i Královská, kterou nyní známe pod názvem Matyášova.

V průběhu staletí prodělalo Uherské Hradiště dlouhý a složitý historický vývoj, narušovaný neustálými nájezdy a boji s nepřáteli českého státu. V 16. století odolávalo náporu kumánských hord, v 17. století vojenským střetům v době třicetileté války, na přelomu následujícího století tureckým vpádům a v 1. polovině 18. věku útrapám spojeným s pruským tažením. Za celou svou historii bylo město pouze jedenkrát dobyt. Stalo se tak v roce 1742 pruskými vojsky. Funkci pevnosti přestalo plnit o čtyři desetiletí později, avšak ještě dlouho zůstávalo sevřeno v původních hradbách. Postupné rozrůstání města vně hradeb započalo v závěru 1. poloviny 19. století, výraznější změny nastaly pak v 70. letech, kdy nová výstavba směřovala k rozšíření půdorysu města.

V 90. letech 19. století byla postavena řada významných budov, např. justiční palác, nová radnice, náměstí F. Palackého. V prvním desetiletí 20. století byla stavební činnost zaměřena

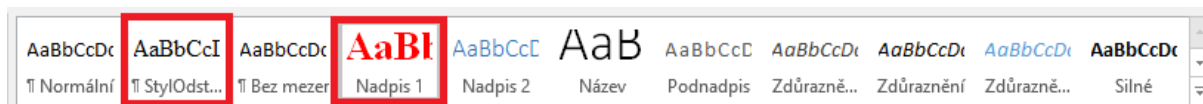
na výstavbu několika průmyslových podniků a dostavbu započatých celků. Příznivý vývoj přerušila až 1. světová válka. V meziválečném období zaznamenalo město výrazný vzestup stavební činnosti. Příznivě reagovalo na podněty tehdejší architektonické avantgardy, reprezentované významnými architekty (Vladimír Zákrejs, Bohumil Fuchs). Oba se výrazně zapsali do architektonického vzhledu města zpracováním ideových zastavovacích plánů.
<https://www.mesto-uh.cz/Folders/1306-1-Historie+mesta.aspx>

5. hodina

Co jsou to styly a k čemu slouží? Pomocí stylů nastavujeme jednotnost dokumentů.

Kde vytvořené styly nalezneme? Záložka Domů v části Styly.

Ukázka dvou stylů:



Ukázka upraveného textu:

Historie města

Historie někdejšího královského města Uherské Hradiště je bohatá a sahá do dávné minulosti. Mírné klimatické podmínky a úrodná půda v nivě řeky Moravy předurčily tato místa pro rané osídlení, které je zde doloženo již ve starší době kamenné. Na křižovatce obchodních cest, vedoucích od severu k jihu a od západu k východu, vznikl v 8. a 9. století důmyslný ostrovní pevnostní systém. Tři původně pusté ostrovy na řece Moravě byly na počátku 9. století osídleny slovanským lidem, přičemž stěžejní úlohu hrál tzv. Svatojiřský ostrov, nazývaný podle kaple sv. Jiří, která na něm stála. Sídlní areál na území dnešního Starého Města, Uherského Hradiště a Sadů patřil nepochybně k centrům Velké Moravy. Byla zde soustředěna mocenská správa, řemeslná výroba a obchod i náboženská a kulturní sféra. Po zániku Velkomoravské říše význam tohoto centra pominul.

Ve 13. století se jihovýchodní Morava stala terčem častých nepřátelských nájezdů. Pohraničními stezkami a brody pronikaly jednotky nepřátel a plenily úrodnou moravskou zemi. Tehdy znovu vzrostl strategický význam ostrova v řece Moravě. Nepřátelskými nájezdy trpělo nejen obyvatelstvo, ale rovněž velehradský klášter, založený na počátku 13. století cisterciáckým řádem. Opat Hartlib se proto prostřednictvím olomouckého biskupa obrátil na panovníka s prosbou o zajištění ochrany. Královští rádci spolu s olomouckým biskupem Brunem vybrali jako nejprůhodnější místo k založení pevnosti ostrov, na němž stála již zmiňovaná kaple sv. Jiří a několik rybářských chatrčí. Listina krále Přemysla Otakara II. z 15. října 1257 dosvědčuje, že město bylo založeno na ostrovní půdě, náležící velehradskému klášteru, aby ochraňovalo nejen konvent, ale zejména blízkou zemskou hranici.

Obyvateli nového města se stali osadníci z blízkých trhových vsí, královských Kunovic a klášterního Veligradu (Starého Města). Toto dvojí osídlení předurčilo vzhled města, v němž vznikly v těsném sousedství dvě trhové osady, každá s náměstím. Základní plán města navazoval pravděpodobně na původní slovanské osídlení, v jeho jádru byl dodržen charakteristický středověký geometrismus, při okrajích se ulice svým tvarem přizpůsobovaly městskému opevnění. Obě náměstí byla postavena na pravoúhlém půdorysu, do každého rohu náměstí ústily rovněž pod pravým úhlem ulice. Výjimku tvořila dnešní Prostřední ulice, která spojovala obě náměstí. Parcela, ležící uprostřed této ulice, byla v roce 1296 vybrána pro stavbu první budovy radnice.

Nově založené město nemělo zpočátku ustálený název, v zakládací listině pojmenováno nebylo. Ve druhé listině, vydané v roce 1258, je nazváno Novým Velehradem. Od tohoto názvu však bylo na konci 13. století upuštěno. V roce 1294 je poprvé pojmenováno Hradištěm. Dobovými

prameny byl název často nářečně zkomolen, např. Hradisst, Hradisscze, z českého názvu se vyvinul latinský a německý Radisch. Přívlastek "Uherské" se poprvé objevil v roce 1587, častěji se však užíval na konci 17. a v 18. století.

Novému městu, které mělo plnit cíle hospodářské i vojenské, byla panovníkem poskytnuta řada výsad, mezi něž patřilo právo konat dva týdenní trhy a jeden výroční (k němu se od poloviny 14. století připojil ještě druhý výroční trh, čímž se Hradiště zařadilo mezi města s nejrozvinutějším tržním režimem v království). Konání trhů mělo značný hospodářský význam pro řemeslníky, kteří se do města přistěhovali z Kunovic a Starého Města. Dalšími výsadami bylo mílové právo, zakazující v okolí města šenk, právo ražby mince (které však pravděpodobně zůstalo nevyužito), v oblasti soudnictví tzv. brněnské právo. Městu byly darovány tři zeměpanské vsi a povoleno užívání obecných pozemků v Kunovicích a Starém Městě.

Dálková cesta, vedoucí do Uher, byla přeložena tak, aby procházela městem. Za mostem přes Moravu procházela Staroměstskou bránou přes obě tržiště a Kunovickou bránou pokračovala dál. Aby město mohlo dostát svému strategicko - vojenskému poslání, muselo být opevněno. Nejstarší opevnění bylo dřevěné, tvořil ho val s palisádou. Ke zlepšení obranného systému poskytli panovníci v 1. polovině 14. století městu daňové úlevy a příspěvky. Od poloviny 14. století bylo započato se stavbou kamenných hradeb, jejichž podoba se vyvíjela. V 15. století město obklopoval věnc kamenného opevnění, jenž bylo podstatně přebudováno po skončení česko - uherských válek na konci 15. století. Také v následujícím období, zejména v 17. století, v době třicetileté války, pokračovaly práce na výstavbě a zdokonalování hradeb. V konečné podobě tvořila fortifikační systém města vnitřní kamenná hradba se sedmi věžemi (tři měly kruhový půdorys, čtyři pravoúhlý), hradební příkop a vnější kamenná hradba s bastiony. Do města vedly ve středověku celkem tři brány, dvě z nich ležely na již zmiňované dálkové cestě z Uher. V archívních materiálech se obě brány poprvé uvádějí v roce 1362 v souvislosti s vybíráním mýta a mostného. Do dnešních dob se dochovala pouze třetí brána, dříve nazývaná Zadní, Shořelá (po požáru roku 1609) a někdy i Královská, kterou nyní známe pod názvem Matyášova.

V průběhu staletí prodělalo Uherské Hradiště dlouhý a složitý historický vývoj, narušovaný neustálými nájezdy a boji s nepřáteli českého státu. V 16. století odolávalo náporu kumánských hord, v 17. století vojenským střetům v době třicetileté války, na přelomu následujícího století tureckým vpádům a v 1. polovině 18. věku útrapám spojeným s pruským tažením. Za celou svou historii bylo město pouze jedenkrát dobyt. Stalo se tak v roce 1742 pruskými vojsky. Funkci pevnosti přestalo plnit o čtyři desetiletí později, avšak ještě dlouho zůstávalo sevřeno v původních hradbách. Postupné rozrůstání města vně hradeb započalo v závěru 1. poloviny 19. století, výraznější změny nastaly pak v 70. letech, kdy nová výstavba směřovala k rozšíření půdorysu města.

V 90. letech 19. století byla postavena řada významných budov, např. justiční palác, nová radnice, náměstí F. Palackého. V prvním desetiletí 20. století byla stavební činnost zaměřena na výstavbu několika průmyslových podniků a dostavbu započatých celků. Příznivý vývoj přerušila až 1. světová válka. V meziválečném období zaznamenalo město výrazný vzestup stavební činnosti. Příznivě reagovalo na podněty tehdejší architektonické avantgardy, reprezentované významnými architekty (Vladimír Zákrejs, Bohumil Fuchs). Oba se výrazně zapsali do architektonického vzhledu města zpracováním ideových zastavovacích plánů.

<https://www.mesto-uh.cz/Folders/1306-1-Historie+mesta.aspx>

6. hodina

Kde nalezneme vytváření odrážkového a číslovaného seznamu? Zálůžka Domů v části Odstavec.

Ukázka upraveného textu:

Uherské Hradiště

Uherské Hradiště rozprostřené na levém břehu Moravy mezi Chřiby a Bílými Karpaty je právem považováno za jedno z hlavních center Slovákka. Město se může pochlubit bohatou historií a množstvím památek počínaje odkrytými velkomoravskými stavbami až po architekturu městského centra. V Hradišti můžete navštívit expozice Slovákckého muzea a Galerie Slovákckého muzea a blíže se zde seznámit s bohatými kulturními tradicemi Slovákka. Hradiště je také dějištěm řady zajímavých akcí, například Letní filmové školy nebo Festivalu hudebních nástrojů lidových muzik. Uherské Hradiště a především Mařatice jsou také centrem vinařství. Historické sklepy určitě stojí za obhlídku a hradišťská vína za ochutnání. Hradiště je jako stvořené pro prožití zajímavé dovolené. Poznávat zdejší pamětihodnosti a přírodní krásy můžete na stezkách pro pěší, pro cyklisty, v koňském sedle, z koše balónu nebo z paluby lodi na Baťově kanálu. Můžete sportovat nebo jen tak odpočívat u vody, dokonce tu můžete i lyžovat na umělém svahu. <http://www.uherske-hradiste.cz/mesto/>

Správní území města, rozdělené do 6 místních částí:

- I) Uherské Hradiště,
- II) Mařatice,
- III) Jarošov,
- IV) Sady,
- V) Věsky,
- VI) Míkovice.

<http://www.mesto-uh.cz/Articles/3349-2-Profil+mesta.aspx>

Správní úřady a instituce v Uherském Hradišti:

- ⇒ Městský úřad,
- ⇒ Sociální služby,
- ⇒ Okresní soud,
- ⇒ Okresní státní zastupitelství,
- ⇒ Finanční úřad,
- ⇒ Celní úřad,
- ⇒ Katastrální úřad,
- ⇒ Pozemkový úřad,
- ⇒ Správa sociálního zabezpečení,
- ⇒ Krajská hygienická stanice Zlínského kraje,
- ⇒ Okresní veterinární správa,
- ⇒ Úřad práce,
- ⇒ Úřad pro zastupování státu ve věcech majetkových,
- ⇒ Zemědělská agentura MZe.

<http://www.mesto-uh.cz/Articles/3349-2-Profil+mesta.aspx>

7. hodina

Co je to tabulka? Představuje formu uspořádání dat, která je strukturovaná – tedy snáze čitelná.

Kde nalezneme vkládání tabulky do dokumentu? Záložka Vložení, část Tabulka.

Ukázka upraveného textu:

Základní informace

Statut	Město
Kraj	Zlínský
Webová stránka	www.mesto-uh.cz
Počet obyvatel	25 287 k 31. 12. 2014
Výměra	2 125,70 ha k 31. 12. 2015
Nadmořská výška	179 m. n. m.
Adresa městského úřadu	Město Uherské Hradiště Městský úřad Masarykovo náměstí 19
IČ	00291471
DIČ	CZ00291471
Telefon	572 525 111
E-mail (podatelna)	epodatelna@mesto-uh.cz

Památky a expozice

Název	Popis	Otevírací doba	Cena	Odkaz
Expozice dějin města Uherské Hradiště	Seznámení s nejvýznamnějšími událostmi a dějinnými okamžiky z více než 750leté historie města.	Út - Pá: 9:00 - 17:00, v zimním období So - Ne: 9:00 - 16:00	Zdarma	http://expozice.dejinmesta.cz/
Národopisná expozice Slovácko	Expozice otevřena od roku 2014 je členěna do několika okruhů, které jsou vzájemně propojené a navazují na sebe.	Po – Ne: 9.00 – 17.00 hodin	Dospělí: 60 Kč, Snížené: 40 Kč, Rodinné vstupné: 90 Kč	www.slovackemuzeum.cz/
Nositelé ceny Vladimíra Boučka	Expozice nositelů Ceny Vladimíra Boučka, kterou od roku 2005 každoročně uděluje město Uherské Hradiště za zachování a rozvoj lidové umělecké výroby.	Po – Ne: 9.00 – 17.00 hodin	Dospělí: 60 Kč, Snížené: 40 Kč, Rodinné vstupné: 90 Kč	www.slovackemuzeum.cz/

Další památky ke zhlédnutí:

- ⇒ Radnice v Prostřední ulici <https://www.mesto-uh.cz/Articles/103110-2-Radnice+v+Prostredni+ulici.aspx>
- ⇒ Jezuitská kolej <https://www.mesto-uh.cz/Articles/72884-2-Jezuitska+kolej.aspx>
- ⇒ Bývalá synagoga <https://www.mesto-uh.cz/Articles/2773-2-Byvala+synagoga.aspx>
- ⇒ Bývalý justiční palác <https://www.mesto-uh.cz/Articles/2763-2-Byvaly+justicni+palac.aspx>
- ⇒ Františkánský klášter <https://www.mesto-uh.cz/Articles/2648-2-Frantiskansky+klaster.aspx>
- ⇒ Historická budova gymnázia <https://www.mesto-uh.cz/Articles/2726-2-Historicka+budova+gymnazia.aspx>
- ⇒ Kostel svatého Františka Xaverského <https://www.mesto-uh.cz/Articles/2542-2-Kostel+svateho+Frantiska+Xaverskeho.aspx>
- ⇒ Mariánský morový sloup <http://www.uherske-hradiste.cz/cil/1401/mariansky-morovy-sloup>

8. hodina

Krátce popište, jak vložíte do tabulky vzorec? Klikneme do buňky tabulky, do které budeme výpočet přidávat. Na záložce Nástroje tabulky – Rozložení v části Data máme možnost Vzorec, na kterou klikneme. Doplníme vzorec a parametry.

Rozpočet města Uherské Hradiště 2016

Rozpočet 2016		
Oddíly	Příjmy	Výdaje
Zemědělství a lesní hospodářství	1 571,8	1 238,9
Průmyslová a ostatní odvětví hospodářství	19 326,4	50 719,6
Služby pro obyvatelstvo	75 569,9	296 108,4
Sociální věci a politika zaměstnanosti	0	4 603,7
Obrana, bezpečnost a právní ochrana	1 484,8	23 034,6
Všeobecná veřejná správa a služby	10 204	256 933,2
Daně, poplatky, dotace	440 742,9	0
Celkem:	548 899,8	632 638,4

<https://www.mesto-uh.cz/Articles/151525-2-Rozpocet+2016.aspx>

9. hodina

Co je to obrázek? Objekty, které se vytváří mimo aplikaci Word.

Jaký je rozdíl mezi vkládáním Obrázků a Obrázků online? Obrázky - obrázky uložené na našem počítači nebo flash disku, Online obrázky slouží k vkládání obrázků z uložiště OneDrive, nebo můžeme zvolit vyhledávání obrázku pomocí Bing.

Co znamená „Titulkování obrázků“? Je číslování jednotlivých obrázků a slouží zejména k tomu, abychom na ně mohli odkazovat v textu a tím byly pro čtenáře přístupnější.

Pomocí které záložky vkládáme do dokumentu titulky obrázků a jiných objektů?
Reference

Historie města

Historie někdejšího královského města Uherské Hradiště je bohatá a sahá do dávné minulosti. Mírné klimatické podmínky a úrodná půda v nivě řeky Moravy předurčily tato místa pro rané osídlení, které je zde doloženo již ve starší době kamenné. Na křižovatce obchodních cest, vedoucích od severu k jihu a od západu k východu, vznikl v 8. a 9.

století důmyslný ostrovní pevnostní systém. Tři původně pusté ostrovy na řece Moravě byly na počátku 9. století osídleny slovanským lidem, přičemž stěžejní úlohu hrál tzv. Svatojiřský ostrov, nazývaný podle kaple sv. Jiří, která na něm stála. Sídlní areál na území dnešního Starého Města, Uherského Hradiště a Sadů patřil nepochybně k centrům Velké Moravy. Byla zde soustředěna mocenská správa, řemeslná výroba a obchod i náboženská a kulturní sféra. Po zániku Velkomoravské říše význam tohoto centra pominul. Zdroj obrázku: <http://www.ceskatelevize.cz/porady/10214731679-vzduchoplavec-kracmera/3771-uherske-hradiste/>



Uherské Hradiště

Uherské Hradiště rozprostřené na levém břehu Moravy mezi Chřibí a Bílými Karpaty je právem považováno za jedno z hlavních center Slováků. Město se může pochlubit bohatou historií a množstvím památek počínaje odkrytými velkomoravskými stavbami až po architekturu městského centra. V Hradišti můžete navštívit expozice Slovákého muzea a Galerie Slovákého muzea a blíže se zde seznámit s bohatými kulturními tradicemi Slováků. Hradiště je také dějištěm řady zajímavých akcí, například Letní filmové školy nebo Festivalu hudebních nástrojů lidových muzik. Uherské Hradiště a především Mařatice jsou také centrem vinařství. Historické sklepy určitě stojí za obhlídku a hradišťská vína za ochutnání. Hradiště je jako stvořené pro prožití zajímavé dovolené. Poznávat zdejší pamětihodnosti a přírodní krásy můžete na stezkách pro pěší, pro cyklisty, v koňském sedle, z koše balónu nebo z paluby lodí na Baťově kanálu. Můžete sportovat nebo jen tak odpočívat u vody, dokonce tu můžete i lyžovat na umělém svahu. <http://www.uherske-hradiste.cz/mesto/>



Obr. 2 Umístění Uherského Hradiště na mapě

10. hodina

Co je to textové pole? Objekt aplikace Word, představující rámeček, do kterého vkládáme textové popisky, citáty, texty.

K čemu můžeme textové pole využít? Pro vložení zajímavostí, citátů, různých popisků aj.

Co je to WordArt? Neobyčejné, efektní písma. Můžeme nastavit barvu a výplň obrysu textu a textové efekty.

Ukázka řešení:



Uherské Hradiště

Uherské Hradiště rozprostřené na levém břehu Moravy mezi Chřibý a Bílými Karpaty je právem považováno za jedno z hlavních center Slováků. Město se může pochlubit bohatou historií a množstvím památek počínaje odkrytými velkomoravskými stavbami až po architekturu městského centra. V Hradišti můžete navštívit expozice Slovákého muzea a Galerie Slovákého muzea a blíže se zde seznámit s bohatými kulturními tradicemi Slováků. Hradiště je také dějištěm řady zajímavých akcí, například Letní filmové školy nebo Festivalu hudebních nástrojů lidových muzik. Uherské Hradiště a především Mařatice jsou také centrem vinařství. Historické sklepy určitě stojí za obhlídku a hradišťská

vína za ochutnání. Hradiště je jako stvořené pro prožití zajímavé dovolené. Poznávat zdejší pamětihodnosti a přírodní krásy můžete na stezkách pro pěší, pro cyklisty, v koňském sedle, z koše balónu nebo z paluby lodi na Baťově kanálu. Můžete sportovat nebo jen tak odpočívat u vody, dokonce tu můžete i lyžovat na umělém svahu. <http://www.uherske-hradiste.cz/mesto/>

Městské informační centrum

Uherské Hradiště

Masarykovo náměstí 21

686 01 Uherské Hradiště

Tel.: 572 525 525

E-mail: mic@uherske-hradiste.cz

Www: www.uherske-hradiste.cz

Celoroční provozní doba: po - ne
8.00 - 18.00 hod.

11. hodina

Kde nalezneme vkládání rovnic? Záložka Vložení část Symboly - Rovnice

Kde nalezneme vkládání speciálních symbolů? Záložka Vložení část Symboly - Symbol

Ukázka řešení:

Zastupitelstvo města

Starosta

Ing. Stanislav Blaha

☎ 572525103

✉ Stanislav.Blaha@mesto-uh.cz

Místostarosta

PhDr. Ivo Frolec

☎ 572525112

✉ Ivo.Frolec@mesto-uh.cz

☞ Oblast činnosti: kultura, cestovní ruch, školství a spor

Místostarosta

Ing. Zdeněk Procházka

☎ 572525106

✉ Zdenek.Prochazka@mesto-uh.cz

☞ Oblast činnosti: majetek, investice a doprava

12. hodina

Na které záložce nalezneme tlačítka pro úpravu záhlaví a zápatí? **Záložka Vložení**

Ukázka řešení:

Brožura o Uherském Hradišti



Uherské Hradiště

Sídelní areál na území dnešního Starého Města, Uherského Hradiště a Sadů patřil nepochybně k centřům Velké Moravy. Byla zde soustředěna mocenská správa, řemeslná výroba a obchod i náboženská a kulturní sféra. Po zániku Velkomoravské říše význam tohoto centra pominul.

Zdroj obrázku: <http://www.ceskatelevize.cz/porady/10214731679-vzduchoplavec-kracmera/3771-uherske-hradiste/>

Brožura o Uherském Hradišti 

Uherské Hradiště

Základní informace

Statut:	Město
Kraj:	Zlínský
Webová stránka:	www.mesto-uh.cz
Počet obyvatel:	25 287 k 31. 12. 2014
Výměra:	2 125,70 ha k 31. 12. 2015
Nadmořská výška:	179 m. n. m.
Adresa městského úřadu:	Město Uherské Hradiště Městský úřad Masarykovo náměstí 19
IC:	00291471
DIC:	CZ00291471
Telefon:	572 525 111
E-mail (podatelna):	epodatelna@mesto-uh.cz

Historie města

Historie někdejšího královského města Uherské Hradiště je bohatá a sahá do dávné minulosti. Mírné klimatické podmínky a úrodná půda v nivě řeky Moravy předurčily tato místa pro rané osídlení, které je zde doloženo již ve starší době kamenné. Na křižovatce obchodních cest, vedoucích od severu k jihu a od západu k východu, vznikl v 8. a 9. století důmyslný ostrovní pevnostní systém. Tři původně pusté ostrovy na řece Moravě byly na počátku 9. století osídleny slovanským lidem, přičemž stěžejní úlohu hrál tzv. Svatojirský ostrov, nazývaný podle kaple sv. Jiří, která na něm stála. Sídlní areál na území dnešního Starého Města, Uherského Hradiště a Sadů patřil nepochybně k centřům Velké Moravy. Byla zde soustředěna mocenská správa, řemeslná výroba a obchod i náboženská a kulturní sféra. Po zániku Velkomoravské říše význam tohoto centra pomínil.

Zdroj obrázku: <http://www.ceskatelevize.cz/porady/10214731679-vzduchoplavec-kracmera/3771-uherske-hradište/>



- 1 -

Zastupitelstvo města

Starosta

Ing. Stanislav Blaha

☎ 572525103

✉ Stanislav.Blaha@mesto-uh.cz

Mistostarosta

PhDr. Ivo Frolec

☎ 572525112

✉ Ivo.Frolec@mesto-uh.cz

➤ Oblast činnosti: kultura, cestovní
ruch, školství a spor

Mistostarosta

Ing. Zdeněk Procházka

☎ 572525106

✉ Zdenek.Prochazka@mesto-uh.cz

➤ Oblast činnosti: majetek, investice a
doprava



Obr. 2 Ing. Stanislav Blaha



Obr. 3 PhDr. Ivo Frolec



Obr. 4 Ing. Zdeněk Procházka


14. hodina

Pomocí které klávesy se posouváme mezi jednotlivými záložkami? **Klávesa Tab**

Co je to pravítko? **Nástroj, pomocí kterého můžeme zobrazovat okraje stránky, ale také slouží k zobrazení záložek tabulátorů.**

Jak zobrazíme / skryjeme pravítko? **Záložka Zobrazení -> Zobrazit -> Pravítko.**

Ukázka řešení:

		Brožura o Uherském Hradišti 
Doporučené restaurace		
<u>Restaurace Orlovna</u>		
Polévky		
0,33 l	Česneková se sýrem a krutony	30 Kč
0,33 l	Hovězí s játrovými knedlíčky a nudlemi	32 Kč
Kuřecí maso		
150 g	Smažený kuřecí řízek	104 Kč
150 g	Bramborák plněný kuřecí směsí, sázené vejce	129 Kč
150 g	Zapékané kuřecí prsa s rajčaty a mozzarelou	119 Kč
Bezmasá jídla		
150 g	Smažený sýr	75 Kč
300 g	Kynuté plněné knedlíky s mákem	70 Kč
Přílohy		
200 g	Vařené brambory	20 Kč
200 g	Hranolky	25 Kč
http://www.orlovna-uh.cz/index.php/jidelni-listek		
<u>Restaurace LaBrusla</u>		
Polévky		
	Pomodoro s bazalkou	62 Kč
Saláty		
	César s kuřecím masem	162 Kč
LaBrusla Pasta		
	Lasagne Ragu di Bolognese s mozzarelou	164 Kč
	Spaghetti Aglio Olio e Pepperoncino	142 Kč
Dezerty		
	Tvarohová pannačotta s jahodami a čokoládou	68 Kč
	Nepečený cheesecake s malinami	84 Kč
Pizza		
	Al Capone	142 Kč
	Hawaii	142 Kč
	Margherita	126 Kč
	Milano	148 Kč
http://www.labrusla.cz/jidelni-listek		
		- 7 -

15. hodina

Kde naleznete vkládání obrázců? Zálůžka Vložení -> část Ilustrace.

Co jsou to SmartArt? Objekty reprezentující organizační diagramy, diagramy posloupností pracovních a výrobních procesů.

Co je to graf? Objekty, které umožňují grafické zobrazení číselných údajů do přehledné formy.

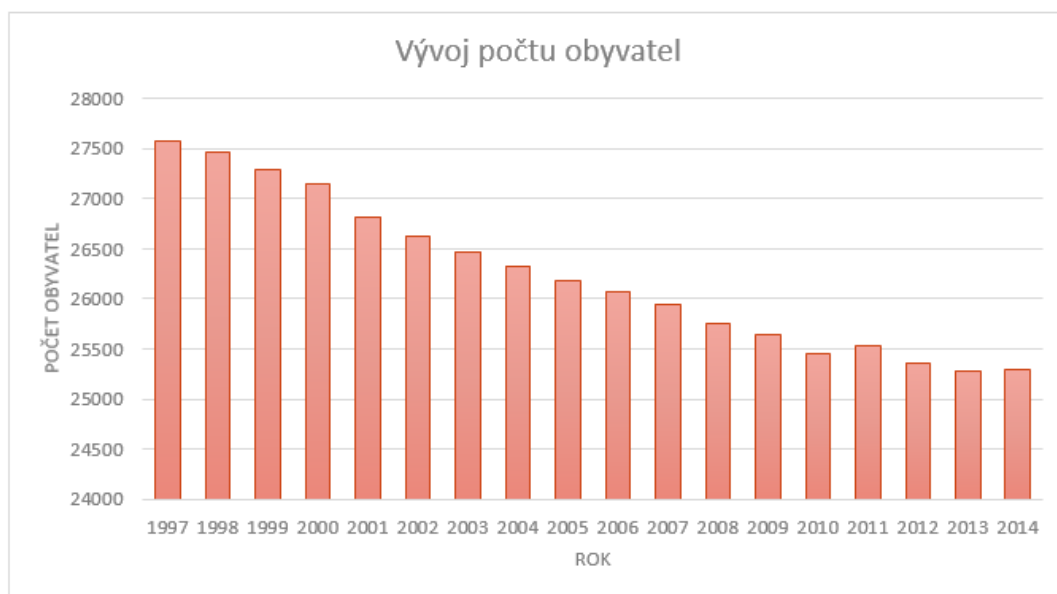
Ukázka řešení:

Statut:	Město
Kraj:	Zlínský
Webová stránka:	www.mesto-uh.cz
Počet obyvatel:	25 287 k 31. 12. 2014
Výměra:	2 125,70 ha k 31. 12. 2015
Nadmořská výška:	179 m. n. m.
Adresa městského úřadu:	Město Uherské Hradiště Městský úřad Masarykovo náměstí 19
IČ:	00291471
DIČ:	CZ00291471
Telefon:	572 525 111
E-mail (podatelna):	epodatelna@mesto-uh.cz

Tab. 1 Základní informace o Uherském Hradišti



Obr. 1 Umístění Uherského Hradiště na mapě



Graf 1 Vývoj počtu obyvatelstva

16. hodina

Jakou funkci má Poznámka pod čarou? Slouží k oddělení podstatných informací od rozšiřujících informací.

Jakou funkci má Vysvětlivka? Vysvětlivky do dokumentu vkládáme tehdy, pokud text obsahuje neznámé slovo a chceme, aby čtenář, pokud tento výraz nezná, si mohl přečíst, co znamená.

Jaký je rozdíl mezi obsahem a rejstříkem? Rejstřík obsahuje důležitá slova dokumentu a pomocí rejstříku může čtenář nalézt snáze to, co právě hledá.

Ukázka řešení:

Obyvatelstvo

Počet obyvatel Uherského Hradiště dlouhodobě klesá. Sice nijak dramaticky, přesto jde o stovky lidí za rok, což za posledních dvacet let udělalo pokles o více než dva tisíce lidí, z 27 584 v roce 1995 na 25 287 v roce 2014. Populační vývoj města zde již v devadesátých letech reflektoval komplexní sociálně - ekonomickou přeměnu české společnosti po roce 1989, která se projevila změnou reprodukčního chování obyvatelstva, charakterizovanou zejména prudkým snížením porodnosti a nepříznivým vývojem migračního salda. Od roku 1997 je proto poprvé po mnoha desetiletích zaznamenán celkový úbytek obyvatelstva, který je zprvu způsoben současně přirozeným úbytkem a záporným migračním saldem. Přestože od roku 2003 sledujeme kladný přirozený přírůstek, na snižování počtu obyvatel má vliv právě záporné migrační saldo. Od roku 1995 tedy počet obyvatel města klesl o 2 297 obyvatel, v průměru se tak jedná o roční úbytek cca 120 obyvatel.⁶

⁶ <http://www.mesto-uh.cz/Articles/3349-2-Profil+mesta.aspx>

⁷ <http://www.mesto-uh.cz/Articles/3349-2-Profil+mesta.aspx>

Rejstřík

Expozice	- 6 -, - 7 -
Historie	- 1 -
Počet	- 1 -, - 5 -
Uherské Hradiště	- 1 -, - 3 -, - 4 -, - 6 -, - 7 -
Zastupitelstvo	- 8 -

Obsah

Základní informace	- 1 -
Historie města	- 1 -
Uherské Hradiště	- 3 -
Obyvatelstvo.....	- 5 -
Památky a expozice	- 6 -
Rozpočet města Uherské Hradiště 2016	- 7 -
Zastupitelstvo města	- 8 -
Doporučené restaurace.....	- 8 -
Rejstřík.....	- 9 -
Obsah.....	- 10 -

17. hodina

Co je Tezaurus? Funkce tezauru spočívá v tom, že hledá synonyma (slova stejného významu) a antonyma (slova opačného významu) označeného slova.

18. hodina

K čemu slouží hromadná korespondence? Sada dokumentů, které jsou v zásadě stejné, ovšem obsahují jedinečné prvky. Jedinečným prvkem může být například adresa příjemce.

Ukázka řešení:

Jan Novák
Hlavní 111
686 00 Praha

«Oslovení»
«Jméno» «Příjmení»
«Ulice»
«PSČ» «Město»