


Návrh strategie rozvoje obce Šumice v kontextu udržitelného rozvoje

Marcela Chmelinová

Bakalářská práce
2016

 Univerzita Tomáše Bati ve Zlíně
Fakulta logistiky a krizového řízení

Univerzita Tomáše Bati ve Zlíně
Fakulta logistiky a krizového řízení
Ústav environmentální bezpečnosti
akademický rok: 2015/2016

ZADÁNÍ BAKALÁŘSKÉ PRÁCE

(PROJEKTU, UMĚLECKÉHO DÍLA, UMĚLECKÉHO VÝKONU)

Jméno a příjmení: **Marcela Chmelinová**
Osobní číslo: **L13366**
Studijní program: **B3953 Bezpečnost společnosti**
Studijní obor: **Řízení environmentálních rizik**
Forma studia: **prezenční**

Téma práce: **Návrh strategie rozvoje obce Šumice v kontextu udržitelného rozvoje**

Zásady pro vypracování:

1. Teoreticky popište problematiku udržitelného rozvoje v obcích.
2. Proveďte situační analýzu modelové obce.
3. Navrhněte opatření směřující k posílení udržitelnosti obce.

Rozsah bakalářské práce:

Rozsah příloh:

Forma zpracování bakalářské práce: tištěná/elektronická

Seznam odborné literatury:

[1] WOKOUN, René. Regionální rozvoj: (východiska regionálního rozvoje, regionální politika, teorie, strategie a programování). Praha: Linde, 2008, 475 s. ISBN 978-80-7201-699-0.

[2] HRABÁNKOVÁ, Magdalena. Faktory regionálního rozvoje a jejich vliv na sociálně-ekonomický potenciál regionu: vědecká monografie. Vyd. 1. Brno: Akademické nakladatelství CERM, 2011, 111 s. ISBN 978-80-7204-752-9.

[3] BLAŽEK, Jiří a David UHLÍŘ. Teorie regionálního rozvoje: nástin, kritika, implikace. Vyd. 2., přeprac. a rozš. Praha: Karolinum, 2011, 342 s. ISBN 978-80-246-1974-3.

Další odborná literatura dle doporučení vedoucího bakalářské práce.

Vedoucí bakalářské práce:

RNDr. Jakub Trojan

Ústav environmentální bezpečnosti

Datum zadání bakalářské práce:

5. února 2016

Termín odevzdání bakalářské práce:

9. května 2016

V Uherském Hradišti dne 22. února 2016



doc. RNDr. Jiří Dostál, CSc.
děkan

doc. Ing. Pavel Valášek, CSc.
ředitel

Prohlašuji, že

- beru na vědomí, že odevzdáním bakalářské práce souhlasím se zveřejněním své práce podle zákona č. 111/1998 Sb. o vysokých školách a o změně a doplnění dalších zákonů (zákon o vysokých školách), ve znění pozdějších právních předpisů, bez ohledu na výsledek obhajoby;
- beru na vědomí, že bakalářská práce bude uložena v elektronické podobě v univerzitním informačním systému dostupná k prezenčnímu nahlédnutí, že jeden výtisk bakalářské práce bude uložen v příruční knihovně Fakulty logistiky a krizového řízení Univerzity Tomáše Bati ve Zlíně a jeden výtisk bude uložen u vedoucího práce;
- byl/a jsem seznámen/a s tím, že na moji bakalářskou práci se plně vztahuje zákon č. 121/2000 Sb. o právu autorském, o právech souvisejících s právem autorským a o změně některých zákonů (autorský zákon) ve znění pozdějších právních předpisů, zejm. § 35 odst. 3;
- beru na vědomí, že podle § 60 odst. 1 autorského zákona má UTB ve Zlíně právo na uzavření licenční smlouvy o užití školního díla v rozsahu § 12 odst. 4 autorského zákona;
- beru na vědomí, že podle § 60 odst. 2 a 3 autorského zákona mohu užít své dílo – bakalářskou práci nebo poskytnout licenci k jejímu využití jen s příjím-li tak licenční smlouva uzavřená mezi mnou a Univerzitou Tomáše Bati ve Zlíně s tím, že vyrovnání případného přiměřeného příspěvku na úhradu nákladů, které byly Univerzitou Tomáše Bati ve Zlíně na vytvoření díla vynaloženy (až do jejich skutečné výše) bude rovněž předmětem této licenční smlouvy;
- beru na vědomí, že pokud bylo k vypracování bakalářské práce využito softwaru poskytnutého Univerzitou Tomáše Bati ve Zlíně nebo jinými subjekty pouze ke studijním a výzkumným účelům (tedy pouze k nekomerčnímu využití), nelze výsledky bakalářské práce využít ke komerčním účelům;
- beru na vědomí, že pokud je výstupem bakalářské práce jakýkoliv softwarový produkt, považují se za součást práce rovněž i zdrojové kódy, popř. soubory, ze kterých se projekt skládá. Neodevzdání této součásti může být důvodem k neobhájení práce.

Prohlašuji,

- že jsem na bakalářské práci pracoval samostatně a použitou literaturu jsem citoval. V případě publikace výsledků budu uveden jako spoluautor.
- že odevzdaná verze bakalářské práce a verze elektronická nahraná do IS/STAG jsou totožné.

V Uherském Hradišti

9.5.2016


.....
podpis studenta

ABSTRAKT

Tato bakalářská práce se zabývá tvorbou návrhu strategického plánu rozvoje obce Šumice. Práce je rozdělena do dvou částí. V teoretické části je popsán trvale udržitelný rozvoj, strategický rozvoj a regionální rozvoj. Praktická část, se zabývá analytickou částí, která obsahuje základní pojmy spjaté s obcí. V další části je proveden výzkum prostřednictvím dotazníkového řešení a následná SWOT analýza obce. Závěrem jsou vypsána opatření vedoucí k rozvoji obce Šumice.

Klíčová slova: udržitelný rozvoj, strategie, regionální rozvoj, obec

ABSTRACT

This thesis deals with the creation of the draft strategic plan for development of the municipality Šumice. The work is divided into two parts. Theoretical part describes sustainable development, strategic development and regional development. Practical part deals with the analytical segment, which contains basic concepts associated with the village. In another part of the research there is conducted through a questionnaire and the follow SWOT analysis of the municipality. Finally, the announced measures leading to the development of Šumice village.

Keywords: sustainable development, strategy, regional development, village

Tímto bych chtěla vyjádřit poděkování mému vedoucímu bakalářské práce, panu RNDr. Jakubovi Trojanovi, MSc, MBA, za jeho odborné rady, připomínky, ochotu a trpělivost. Dále bych chtěla poděkovat panu Ing. Josefovi Jančářovi za poskytnutí potřebných informací a všem respondentům, kteří se podíleli na vyplnění dotazníků. Závěrem bych ráda poděkovala své rodině za podporu.

OBSAH

ÚVOD	9
I TEORETICKÁ ČÁST	10
1 TRVALE UDRŽITELNÝ ROZVOJ	11
1.1 TEORETICKÝ RÁMEC	11
1.2 HISTORIE	11
1.3 PILÍŘE UDRŽITELNOSTI	12
1.3.1 Ekonomický pilíř.....	12
1.3.2 Environmentální pilíř.....	12
1.3.3 Sociální pilíř.....	13
2 STRATEGICKÝ ROZVOJ	14
2.1 STRATEGIE.....	14
2.2 STRATEGICKÉ PLÁNOVÁNÍ.....	14
2.2.1 Základní fáze strategického plánování	15
2.3 STRATEGICKÝ PLÁN.....	16
3 REGIONÁLNÍ ROZVOJ.....	19
II PRAKTICKÁ ČÁST	21
4 METODY A DATA.....	22
5 ANALYTICKÁ ČÁST	23
5.1 INFRASTRUKTURA	23
5.1.1 Silniční doprava	23
5.1.2 Železniční doprava	23
5.1.3 Autobusová doprava	23
5.2 VYBAVENOST.....	23
5.2.1 Bydlení	24
5.2.2 Školství.....	24
5.2.2.1 Mateřská škola.....	24
5.2.2.2 Základní škola.....	25
5.2.3 Zdravotnictví	25
5.2.4 Sociální péče.....	25
5.2.5 Kultura	26
5.2.6 Sportovní využití.....	26
5.2.7 Nabídka dalších služeb v obci.....	27
5.2.8 Lidové stavby.....	27
5.3 ŽIVOTNÍ PROSTŘEDÍ.....	30
5.3.1 Ochrana životního prostředí	31
5.3.2 Odpadové hospodářství.....	31
5.4 SPRÁVA OBCE	32
5.4.1 Obecní úřad	32
5.4.2 Bezpečnost	32

5.4.3	Vnější vztahy a vazby.....	32
6	DOTAZNÍKOVÉ ŠETŘENÍ.....	33
7	SWOT ANALÝZA OBCE ŠUMICE.....	39
7.1	SILNÉ STRÁNKY.....	39
7.2	SLABÉ STRÁNKY.....	40
7.3	PŘÍLEŽITOSTI.....	41
7.4	HROZBY.....	41
8	OPATŘENÍ VEDOUcí K ROZVOJI OBCE ŠUMICE.....	43
8.1	INFRASTRUKTURA	43
8.2	SPORTOVNí STAVBY	44
8.3	ŽIVOTNí PROSTŘEDí.....	44
8.4	SPRÁVA OBCE	45
	ZÁVĚR	46
	SEZNAM POUŽITÉ LITERATURY	47
	SEZNAM POUŽITÝCH SYMBOLŮ A ZKRATEK.....	50
	SEZNAM OBRÁZKŮ	51
	SEZNAM TABULEK	52
	SEZNAM PŘÍLOH	53

ÚVOD

Bakalářská práce s názvem návrh strategie rozvoje obce Šumice v kontextu udržitelného rozvoje usiluje o komplexní rozvoj obce a bere v potaz názory, představy a potřeby občanů. Obec Šumice leží o rozloze 1570 ha na území Zlínského kraje a má přibližně 1760 obyvatel. Obec nemá do této doby jasně zpracovaný program rozvoje obce. Dobře zpracovaný program přispěje obci k odhalení jejich problémů, slabých a silných stránek, k vymezení strategie obce, k možnosti růstu a realizace inovací v obci. Především by měl pomoci ke stanovení priorit v obci a k samotnému návrhu řešení vzniklých problematik. Ráda bych přispěla svou prací k vytvoření kvalitního programu obce, podle kterého se bude obec v následujících letech řídit.

Cílem mé bakalářské práce je vypracování strategie rozvoje obce Šumice s pomocí SWOT analýzy a dotazníkového šetření.

Práce je rozdělena na dva celky. V první oblasti se práce zaměřuje na teoretický rámec trvale udržitelného rozvoje, její historii a třem pilířům udržitelnosti, jedná se o ekonomický, environmentální a sociální pilíř. Dále pak strategickému rozvoji a regionálnímu rozvoji. Tato část vysvětluje základní pojmy, které jsou spjaty s mou bakalářskou prací.

Druhá část se věnuje praktickému východisku. Na počátku praktické části jsou zmíněny metody a data, kterými se budu v následujících kapitolách zabývat. Další kapitolou je analytická část, kde je popsán současný stav obce. Hlavně co se týče infrastruktury, vybavenosti obce, životního prostředí nebo správy obce. Následující dvě kapitoly se věnují dotazníkovému šetření a SWOT analýze. Tyto dvě kapitoly jsou ve vzájemné souhře, protože SWOT analýza byla vytvořena na základě dotazníků. Závěrem se budu věnovat kapitole opatření vedoucí k rozvoji obce, kde jsou vypsány návrhy pro rozvoj obce, kterými by se měla v následujících zabývat.

Při zpracování bakalářské práce jsem použila zdroje knižní, ze zákonů a z internetových stránek. Podklady pro analytickou část jsem čerpala z obecních informací, které mi byly poskytnuty.

I. TEORETICKÁ ČÁST

1 TRVALE UDRŽITELNÝ ROZVOJ

1.1 Teoretický rámec

Trvale udržitelný rozvoj uspokojuje potřeby současné generace pod podmínkou, aniž by omezoval možnosti generací budoucích při uskutečňování jejich vlastních potřeb. Dá se říct, že strategie udržitelného rozvoje je orientovaná na udržení souladu mezi přírodou a civilizací a taky mezi lidskými bytostmi. Výchozí nezbytností udržitelného rozvoje by mělo být šetrnost únosné kapacity ekosystémů, nikoli uspokojování lidských potřeb. [1,2]

Trvale udržitelný rozvoj lpí na sociálním, ekonomickém a environmentálním pilíři. Tyto tři základní pilíře jsou v posledních letech doplněny o mezinárodní a evropský kontext, vývoj, výzkum a vzdělávání. Při upřednostňování jednoho ze zmíněných pilířů na příkoří těch druhých, může se růst zhoršit na výkonu pilířů ostatních. [1]

U udržitelného rozvoje jde zejména o rovnováhu mezi již zmiňovanými třemi hlavními pilíři. Tato rovnováha každého z pilířů by mohla vytvořit ustálený růst celého hospodářství. Úkolem není jen vytvoření rovnováhy daných pilířů, ale taktéž vytvoření rovnováhy mezi přítomností a budoucností. [1]

Trvale udržitelný rozvoj je souhrn strategií, které uspokojují lidské potřeby, kulturní, materiální i duchovní pomocí ekonomických prostředků a technologií. [1]

1.2 Historie

Název trvale udržitelný rozvoj se stal běžným heslem hlavně u politických textů. Záhy na to se začal používat i u vědeckých prací z přírodních věd, sociologie nebo ekonomie.

První listina, ve které je zmíněn udržitelný rozvoj, vypracovala Světová unie ochrany přírody a jedná se o Světovou strategii ochrany přírody (World Conservation Strategy). Listina projednává nezbytnost ochrany přírody jak z upřednostňujících důvodů, tak na bázi principů etických. [3]

Další listinou je dokument Pečujeme o Zemi. Ta navazuje na tu předchozí, a pojem trvale udržitelný rozvoj se zajímá o kvalitu života a materiální bohatství. Patří sem také zdraví, lidská práva, politická svoboda a vzdělání. [3]

Konference v Riu na návrh Organizace spojených národů vytvořila pevnou Komisi pro udržitelný rozvoj při OSN. Komise pro udržitelný rozvoj posuzuje, k jakému vylepšení dospěli v oblasti trvale udržitelného rozvoje. Komise se schází jednou za rok. Tato významná instituce byla zřízena, aby v budoucnu poskytovala jednotlivým zemím snazší koordinaci politik. [4]

Postoj udržitelného rozvoje vychází z toho, že „rozvoj“, tedy vývoj kladným, žádoucím směrem, je základním a všeobecně přijatým společenským cílem. Aby tento cíl mohl trvat bez značných krizí do vzdálené budoucnosti, nesmí opomenout žádný ze svých důležitých rozměrů, resp. pilířů. [4]

1.3 Pilíře udržitelnosti

Z definice trvale udržitelného rozvoje se odvíjejí již zmiňované tři pilíře udržitelnosti, jedná se o environmentální, ekonomický a sociální pilíř. Tyto pilíře by měli být ve vzájemné rovnováze. Napříč tomu se v praxi mnohdy neshodují, příkladem může být výstavba dálnice proti ochraně přírody. [5]

1.3.1 Ekonomický pilíř

Ekonomický rozsah trvalé udržitelnosti ve sledované oblasti se vztahuje hlavně na hospodářskou činnost, nejčastější sledovanou oblastí bývají státy. Nezbytností je využívání pouze vyprodukovaného zisku a na zachování základního kapitálu klade důraz veškerá hospodářská činnost.[5]

Ekonomický pilíř tedy vyhledává možnosti, jak lze získávat trvalý rozvoj bohatství společnosti, aniž by se oslabila ekonomická rovnováha, či poškozování životního prostředí. Zvyšování produktivity lidské práce, užívání ekologicky šetrných výrobních mechanismů a technologických pokroků je hlavní pomůckou k dosažení daného cíle.[5]

1.3.2 Environmentální pilíř

Pilíř životního prostředí upozorňuje na to, že všechna ekonomická činnost lidské společnosti spojená s technologickým růstem, se odehrává v pozadí přírodních okolností. Na přírodních zdrojích jsou zcela závislí všichni živočichové stejně jako lidé, kteří jsou bez

výjimky součástí zemské biosféry. Proto je zapotřebí ochraňovat a nepřetěžovat životní prostředí, má-li být zabezpečena udržitelnost rozvoje po environmentální stránce. [5]

1.3.3 Sociální pilíř

Sociální rozměr se vztahuje jednak na lidi jako na společnost ale současně také na jednotlivce. V lidském rozvoji má význam především vylepšování zdraví, odstranění lidské chudoby, menší výskyt nemocí a tím pádem delší průměrný věk, ale také sem patří zvláště vzdělanost, obстоjné životní podmínky a bezpečnost. K zabezpečení lidských práv a svobod nebo nestranného společenského uspořádání se vztahuje zejména společenský rozvoj, který se týká i institucí demokracie. [5]

Aby životní postavení jakéhokoli jednotlivce byla odpovídající a bezpečná, je třeba spojení technologie, kapitálu a populace ve společnosti sestaveno tak, aby vedla k trvalé sociální udržitelnosti.[5]

2 STRATEGICKÝ ROZVOJ

2.1 Strategie

Tento pojem pochází z řeckého slova srategos, neboli generál + slovo agein což znamená vést. Dříve tento pojem vyznačoval, jak správně řídit vojenské operace nebo označoval vědu a umění. Po druhé světové válce, zejména ve 20. století se strategické postupy začaly používat i v jiných oborech, než jen v těch vojenských. Neoddělitelnou součástí se staly hlavně v systémových přístupech a v řízení. [6]

Vedle územního plánování se to strategické rozvíjí jako samostatná disciplína. V sociálním a ekonomickém rozvoji se stává jako jedním z běžně užívaných nástrojů. [7]

Slovo „strategický“ může obsahovat dva stupně:

- stupeň dlouhodobosti,
- stupeň závažnosti.

Stupeň dlouhodobosti ve strategickém plánování je určen tím, že strategické plány se vypracují na dobu tři až pěti let. Na rozdíl od plánů krátkodobých se liší především v komplexnosti a také se krátkodobé plány zpracovávají maximálně na jeden rok. Strategické plány se věnují všem podstatným zónám obce a jejich vzájemné provázanosti.[8]

Stupeň závažnosti strategického plánování je dán tím, že ovlivňuje nasměrování obce do budoucnosti klíčovým způsobem. Strategické plánování dává prostor všem, kterým na obci záleží, aby si uvědomili, v jakém prostředí a v jakém stavu se obec nachází. Tím pádem by si měli uvědomit, čeho by chtěli v obci dosáhnout v budoucnosti a jak by ji rádi viděli za pár let. Jediný problém spočívá v tom, že z počtu nápadů, které by obci v budoucnu prospěly, se vybere jediný, který obec zrealizuje. [8]

2.2 Strategické plánování

Pojem strategické plánování je postup, díky kterému se tvoří idea o tom, jak by se obec chtěla v budoucnu rozvíjet a čím by se chtěla zabývat. Také se zajímá a upřednostňuje potřeba občanů. Tvoří se vize rozvoje, který můžeme chápat jako postup vylepšování pomocí zdokonalování, zvětšování nebo rozšiřování. Zároveň tvoří cestu, za kterou by se měla obec dát a uskutečnit svoje plány.[8]

K rozvoji patří také zvyšování a účinné využívání možností, to se projevuje v lepší životní úrovni obyvatel a stavu životního prostředí. Taky se dá říct, že vyjadřuje v lepší konkurenceschopnosti soukromého úseku. [6]

2.2.1 Základní fáze strategického plánování

Příprava procesu strategického plánování

Na začátku je nezbytné poskládat skupinu lidí, kteří budou odpovědní na procesu strategického plánování. Je lepší, když je odlišnost členů početnější, tím pádem je větší pravděpodobnost uskutečnění určitých opatření pro získání společného souhlasu ve společných otázkách. [9]

Analýza stavu obce

Nejdříve se musí stanovit, v jakém stavu se nachází daná obec a poté zjistit co tyhle vlivy způsobilo. Obzvláště se zaměřujeme údaji o bydlení, demografické situace obce, o podniky v obci, struktuře ekonomiky, o životním prostředí a taky o trhu práce. [9]

Vymezení problémových oblastí a formulace vize rozvoje obce

O směru budoucího rozvoje obce nám dává obraz vize rozvoje. Především se jedná o to, jak by měla v budoucnu obec vypadat. Měly by být vybrány problémové oblasti obce, a jejich řešení by měla obec řešit, pokud je schopná zajistit lidské a především finanční zdroje. [9]

Vnější a vnitřní SWOT analýza

Silné a slabé stránky obce zajišťuje SWOT analýza, taktéž zajišťuje vnější příležitosti a hrozby. Vnější analýza se zabývá problémy, které se dají zlepšovat a tím pádem je můžeme ovlivňovat. Vnější analýza poukazuje na takové faktory, které mohou ovlivnit postavení obce, ale obec je svým chováním ovlivnit nemůže. [9]

Opatření a cíle rozvoje obce

Cíle rozvoje by měly být charakterizovány tak, aby byly především měřitelné, reálné a srozumitelné. Měla by být harmonie mezi členy realizačního týmu a mělo by být jasné, kdy dojde samotnému naplnění a kdo za to bude zodpovídat. [9]

Sestavení a přijetí strategického plánu

V této části se již sestavují přednosti pro individuální cíle rozvoje obce. Plán musí schválit zastupitelstvo obce, což je pro realizaci velmi důležité. Poněvadž se oznamuje politická podpora opatřením a cílům, které jsou obsaženy ve strategickém plánu. [9]

Realizace strategického plánu

Výsledkem zdárného strategického plánu, je pak jeho samotná realizace. Do realizace je nutné zařadit správné subjekty a to tak, aby porozuměly náplni své práce a bylo dosaženo kvalitních výsledků. [9]

Ohodnocení splnění strategického plánu

Měl by být hodnocen průběh strategického plánu a během plnění by se mělo dohlížet, zda se plán dodržuje tak jak má. Především by se v hodnocení mělo zaměřovat na to, zda jsou cíle plánu současné, jaké zisky přináší vložené prostředky a zda se plánu dosahuje. [9]

2.3 Strategický plán

Důsledky strategického plánování se zaznamenávají ve strategickém plánu. Strategický plán je z právního hlediska koordinačním dokumentem a nemá povahu závazného předpisu. Strategický plán by měl být prvním dokumentem, který by měla mít obec schválený. Územní plán obce by měl být druhým schváleným dokumentem obce, na který by měl navazovat a vycházet z něj strategický plán. Rozpočet obce je sestavován na základě těchto dvou dokumentů. [6]

Obsah strategického plánu spočívá hlavně v tom, že:

- vymezuje kolektivní zájmy obce, jejich obyvatel a podnikatelských subjektů;
- vymezuje místní dispozice uskutečnění společných zájmů;
- snaží se o minimalizaci hrozeb a maximalizaci možností obce;
- optimalizuje sociálně-psychologické a územně-technické předpoklady pro vývoj podnikání a bydlení v obci;
- tvoří prostranství pro vznik veřejno-soukromého partnerství;

- vymezuje dlouhodobé plány ekologické, hospodářské a sociální politiky obce;
- zpevňuje vědomí sounáležitosti k obci a zodpovědnosti za její vývoj u místních podnikatelů a obyvatel. [6]

Strategický plán by měl prospívat zvláště jako podklad pro:

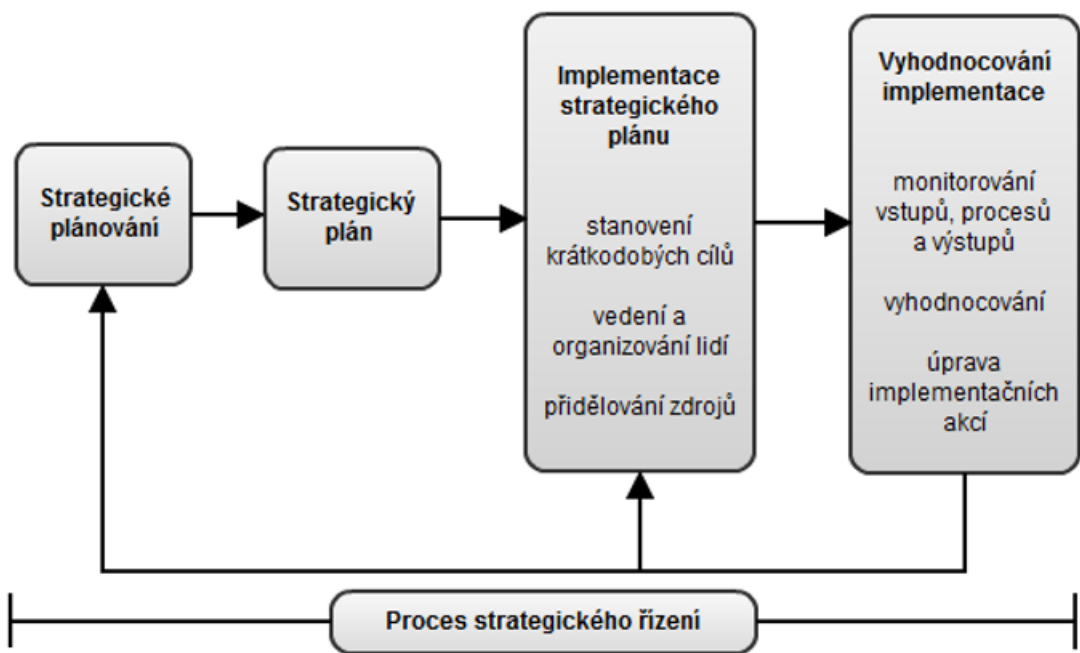
- zpracování konkrétních investičních a podnikatelských plánů realizovaných v obci;
- sestavování obecního rozpočtu;
- novelizace nebo vypracování obecního územního plánu;
- odpovědné vstoupení obce na kapitálový trh. [8]

Stavba strategického plánu by měla vycházet z jeho využití, úkolů a účelů. Jako první by se mělo určit, v jakém stavu se obec nachází. Měla by se uskutečnit analýza socio-ekonomického průřezu obce. Ta by měla především obsahovat rozbor demografické situace obce. Měla by také obsahovat údaje o bydlení, životní prostředí obce, podniky obce, infrastrukturu a místní ekonomiku.

Možné příležitosti a hrozby obce by měly být hlavním cílem této analýzy. Na své zastupitele se obracejí právě občané, kteří jsou hlavním zdrojem moci. Strategický plán by neměl vzniknout pouze jako vize obecního úřadu, ale do postupu příprav a provedení strategického plánu by se měli zapojit především obyvatelé obce. Z tohoto důvodu by bylo dobré, aby se zjistily názory, postoje a preference občanů.

Pro přehled a souhrn předešlých analýz by měla být provedena SWOT analýza. Což znamená posouzení příležitostí a hrozeb a jejich slabých a silných stránek. Strategické směry by měly být určeny na základě dosavadních výsledků. Také by měly být definovány cíle a priority rozvoje obce a stanoven návrh opatření k dosažení těchto cílů.

Pro naplnění cílů rozvoje a strategie, by měl být závěrem vytvořen katalog projektů, který je pro uskutečnění cílů nezbytností. Základním nástrojem realizace strategického plánu rozvoje obce se stávají tyto navržené projekty. [6,9]



Obr. 1. – Strategické plánování, strategický plán [8]

3 REGIONÁLNÍ ROZVOJ

Rozlišujeme dvě hlavní oblasti regionálního rozvoje. Do první oblasti spadá praktický přístup, ten využívá možnosti vymezeného území. Tento přístup také využívá přírodních zdrojů nebo prostorové optimalizace socioekonomických aktivit. Díky tomuto využití se zvyšuje konkurenceschopnost soukromého okruhu, zvyšuje se a zlepšuje se stav životního prostředí a životní úroveň obyvatel. Stav regionu můžeme klasifikovat pomocí průměrného domácího produktu na obyvatele, mírou nezaměstnanosti nebo podle průměrné mzdy. Další ukazatelé, podle kterých lze hodnotit stav regionu je stav životního prostředí, kvalita infrastruktury nebo vzdělanostní struktura. [10]

Druhým přístupem je akademický přístup, který vysvětluje regionální rozvoj použitím oborů, jaké jsou geografie, sociologie a ekonomie. Tento přístup definuje postupy v určitém prostoru sociálními, ekonomickými a přírodně-geografickými podmínkami určitém regionu. K ovlivnění těchto příčin a faktorů je založen přístup na hledání příčin, nerovnoměrného osídlení, rozmístění ekonomické aktivity a na dalším hledání případných nástrojů. Akademický charakter regionálního rozvoje tvoří zjištění pro regionální politiku, jenž, jsou aplikovány v praktické stránce regionálního rozvoje.[10]

Pro určování problémů, které se týkají regionálního rozvoje, je důležité objasnit a vysvětlit několik termínů, které s tímto pojmem blíže souvisejí. V následujících bodech budou tyto termíny úzce popsány.

Region

Vymezuje územní celek pomocí pomyslných nebo administrativních hranic správních obvodů obcí s pověřeným obecním úřadem, správních obvodů obcí s rozšířenou působností, krajů, okresů nebo sdružení obcí. Podle zákona, je také podporován jejich rozvoj. [11]

Strategie regionálního rozvoje

Tento dokument vyjadřuje přístup státu, aby podporoval regionální rozvoj na dobu 3 – 7 let. Pro vypracování regionálních programů rozvoje stanovuje zásady, určuje rozvojové cíle a poskytuje potřebná východiska. Strategie regionálního rozvoje zahrnuje především rozbor stavu regionálního rozvoje, popis silných a slabých stránek jednotlivých krajů a okre-

sů v rozvoji. Dále pak strategické cíle v České republice v rámci regionálního rozvoje a vymezení státem podporovaných regionů. [11]

Při zhotovování návrhu strategie regionálního rozvoje používá Ministerstvo především statistické údaje. Dále pak využívá politiku územního rozvoje, příslušné územně plánovací dokumenty nebo územně plánovací podklady podle zvláštního právního předpisu. Také se používají limity využitého územím, principy tvorby a ochrany životního prostředí nebo plány rozvoje územního obvodu krajů. Na návrh Ministerstva strategii regionálního rozvoje schvaluje vláda. [11]

Státní program regionálního rozvoje

Střednědobá listina, která je zaměřena na podporu regionálního rozvoje prodejen nebo podporuje společně více regionů. [11]

Oblasti podpory regionálního rozvoje

Regionální rozvoj z oblasti podpory je směřován na rozvoj podnikání, výzkum nebo technologický vývoj. Také se zaměřuje na rozvoj lidských zdrojů a rozvoj cestovního ruchu. Dále sem patří rozvoj nových nebo ohrožených pracovních míst. Dále sem spadá zajištění dopravní obslužnosti a rozvoj vylepšení vybavení regionu infrastrukturou. Můžeme sem zařadit také rozvoj sportovních, mládežnických a tělovýchovných aktivit nebo také rozvoj kultury. Rovněž sem můžeme zahrnout rozvoj sociálních služeb, zajištění lepší dostupnosti zdravotnických služeb, rozvoj občanské vybavenosti především opatření k ochraně životního prostředí, udržení kulturní krajiny, nebo omezování vlivů, které krajinu narušují. Taktéž sem můžeme zařadit vznik právnických osoba provádění pozemkových úprav. Dosažení jiných cílů, které jsou stanovené v programu rozvoje územního obvodu kraje u regionu, jsou v tomto programu vymezené. [11]

II. PRAKTICKÁ ČÁST

4 METODY A DATA

Tato část bakalářské práce se bude zabývat metodami, kterými budou vypracovány a zaznamenávány údaje pro vytvoření návrhu strategického plánu rozvoje obce Šumice. V následující kapitole se budu zabývat analytickou částí. Ta obsahuje čtyři podkapitoly. První z nich je infrastruktura obce, kde je popsána silniční, železniční a autobusová doprava v obci. Druhá se věnuje vybavenosti obce, ta se zaměřuje na bydlení v obci, školství, zdravotnictví, sociální péči, kulturu nebo sportovní využití v obci a na konec se zabývá lidovými stavbami. Třetí podkapitola obsahuje charakteristiku životního prostředí a dvě podkapitoly o ochraně životního prostředí a o odpadovém hospodářství. Poslední podkapitola analytické části se soustřeďuje na správu obce, která se věnuje bezpečnosti a vnějším a vnitřním vztahům obce.

Názory, potřeby a představy obyvatel obce Šumice, jsou získány především prostřednictvím dotazníkového šetření. Dotazování proběhlo v měsíci listopadu především v písemné podobě. Získané informace z dotazníkového šetření jsou vyhodnoceny pomocí grafů v šesté kapitole.

V sedmé kapitole je popsána další metoda, kterou je SWOT analýza. V té budou zmíněny silné a slabé stránky obce, které jsem rozdělila podle infrastruktury, bydlení, obyvatelstva, občanské vybavenosti, přírodních zdrojů a podle kultury a památek. Také tam jsou popsány příležitosti a hrozby obce. Všechny tyto údaje jsem čerpala z dotazníků.

Osmá kapitola se zabývá opatřeními, které vedou k rozvoji obce Šumice. Tato opatření jsou předběžným návrhem pro obec, kterým by se měla zabývat v budoucích letech. Tento návrh by měl být pro obec ku prospěchu nikoliv přítěžím.

5 ANALYTICKÁ ČÁST

5.1 Infrastruktura

5.1.1 Silniční doprava

V obci vede jedna hlavní silnice č. 495, na trase Uherský Brod – Bojkovice. Pak několik vedlejších cest a polních cest. K obci patří také dvě cyklostezky, jedna vede ze směru Újezdec u Luhačovic a druhá směrem na Nezdenice. Na území obce je dostatečné množství parkovacích míst. Je zde možnost parkování u obchodu Jednota, u lékárny, před kulturním domem a u obecního úřadu. Nově jsou vystavěna parkovací místa u základní školy. Všechna parkoviště jsou v kvalitním stavu.

5.1.2 Železniční doprava

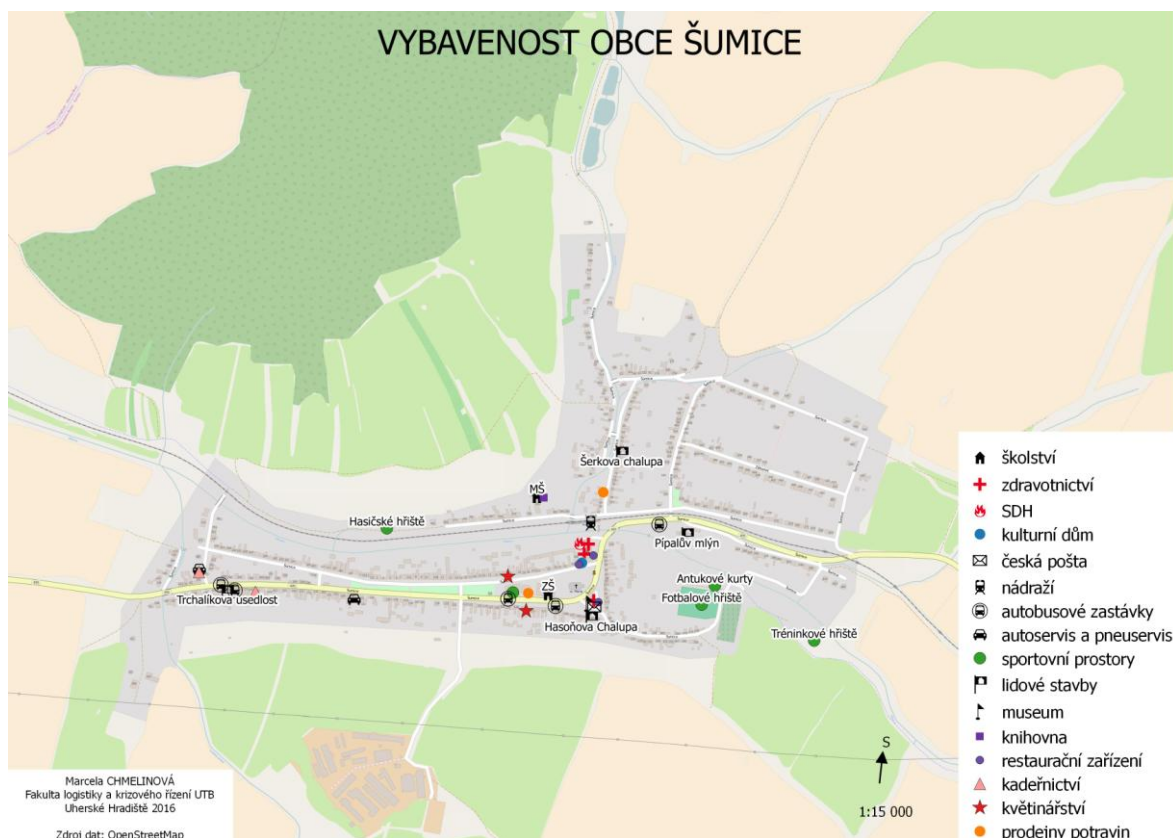
Územím obce prochází železniční trať č. 341 Staré Město u Uherského Hradiště – Vlárský průsmyk, která má povahu regionální dráhy. V obci je železniční zastávka se zděnou čekárnou, která je v zachovalém stavu. Železniční osobní doprava jezdí v přibližně hodinových intervalech i o víkendu. Do Uherského Brodu a do Uherského Hradiště se občané dostanou vlakem bez přestupování. Počet vlakových spojů denně v obou směrech v pracovní dny je 37 spojů, v sobotu 22 spojů a v neděli 20 spojů. [12]

5.1.3 Autobusová doprava

Jednotlivé autobusové spoje jezdí pouze v pracovní dny od 8. hodiny ranní do 15. hodin, zabezpečující hromadnou dopravu mezi Bojkovicemi a Uherským Brodem. V obci je celkově 5 zastávek – 2 zastávky s přístřeškem a 3 bez přístřešku. [13]

5.2 Vybavenost

Vybaveností obce se rozumí především bydlení, školství, zdravotnictví. Jestli se v obci nachází nějaké sociální zabezpečení. Jaké obec nabízí sportovní využití, kulturní zázemí a především jaké jsou zde služby pro občany. Všechny tyto body budou rozepsány v následujících podkapitolách a zobrazeny v níže uvedené mapě.



Obr. 2. – Mapa vybavenosti obce [OpenStreetmap, zpracováno autorkou BP]

5.2.1 Bydlení

V obci je evidováno 463 obydlých domů a 570 obydlých bytů. Obec má ve vlastnictví 26 bytů.

5.2.2 Školství

5.2.2.1 Mateřská škola

Mateřská škola byla v Šumicích postavena na podzim roku 1977. V současné době má dvě třídy s maximální kapacitou 60 dětí ve věku 2,5 – 7 let. O celý chod školy se stará 7 zaměstnanců. Mateřská škola má svou vlastní jídelnu. Za budovou mateřské školy je školní zahrada travnaté plochy s průlezkami a ohniště s posezením. [14]

Dlouhodobé zaměření školky je na podporu zdraví, tzn. pohody tělesné, duševní a sociální, dětí i dospělých. Mnoho dětí navštěvuje zájmové kroužky, samostatně je zajišťována logopedie. [14]

5.2.2.2 Základní škola

Základní škola byla v Šumicích postavena roku 1940. V roce 1985 byla škola opravena.

Základní škola má kapacitu 250 žáků, kterou navštěvují děti ze Šumic. Od druhého stupně, tedy od šesté třídy děti dojíždí i ze sousedních obcí z Nezdenic, Rudic a Záhorovic. K výuce je k dispozici 9 kmenových tříd a 10 odborných učeben (fyzika a chemie, učebna cizích jazyků, informatiky, literární výchovy, cvičná kuchyňka, učebna pro integraci a ateliér). Pracuje zde 24 zaměstnanců. Základní škola má svou vlastní jídelnu, která má kapacitu 250 jídel denně. V budově je školní družina pro 45 žáků prvního stupně. [15]

Základní škola hospodaří s majetkem obce od 1. 1. 2003 jako příspěvková organizace – škola je právní subjekt. Poskytuje plnohodnotné základní vzdělání využitelné v dalším studiu na středních a odborných školách. [15]

5.2.3 Zdravotnictví

V obci funguje ordinace praktického lékaře pro dospělé, zubní lékař, zubní hygiena a lékárna. Ordinační hodiny jsou každý pracovní den v různém časovém rozpětí. V případě dovolené nebo nepřítomnosti praktického lékaře je zajištěn zástup praktického lékaře v Nezdenicích.

Další zdravotnická zařízení se v obci nenacházejí. Vzhledem k blízkosti a snadné dostupnosti Uherského Brodu a Uherského Hradiště, kde se nachází nemocnice, poliklinika i řada dalších ordinací s různou specializací, je lékařská péče dobře zajištěna. Do obou těchto center lékařské péče je z obce dobré dopravní spojení.

Zdravotnická záchranná služba přijíždí ze stanoviště Uherský Brod nebo Uherské Hradiště.

5.2.4 Sociální péče

V Šumicích nejsou žádné sociální služby, nabídku pro naše občany zajišťuje Charita UB. Jedná se především o rozvoz obědů pro starší spoluobčany, Charita Uherský Brod také může pomoci v případných krizových situacích.

5.2.5 Kultura

Akcí pořádaných v obci pro veřejnost je dostatečné množství, ve většině případů se jedná o tradiční akce. Na přípravě a realizaci se podílí členové sdružení a spolků, místní samospráva a dobrovolníci z řad občanů obce.

Tradičními akcemi pro děti jsou např. Dětský karneval, Ferdovo sportovní odpoledne na Den dětí nebo Drakiáda. Mezi další společensko-kulturní akce v obci patří:

- Plesy (Hasičský, Farní, dříve i Fotbalový a Myslivecký);
- Masopust;
- Košt slivovice;
- Stavění máje;
- Dětské hasičské závody;
- Hasičský výlet (srpnová noc);
- Fotbalový turnaj Besedníci;
- Dřínkové hody;
- Rybářské závody;
- Beseda s důchodci;
- Vánoční jarmark;
- Benefiční koncert;
- Vánoční koncert v kostele.

Účast veřejnosti na všech akcích je velmi uspokojivá. K pořádání akcí jsou využívány prostory kulturního domu s velkým sálem a vybavenou kuchyňkou, který je pro akce dostačující. Pro pořádání venkovních akcí jsou např. využity prostory areálu TJ hřiště Šumice, prostor před kulturním domem nebo hasičské hřiště.

5.2.6 Sportovní využití

V obci je mnoho sportovního využití a zázemí pro sportovní aktivity je ve výborném stavu. Jsou zde k dispozici dvě travnatá hřiště pro fotbalisty, tenisové kurty, víceúčelová plocha s umělým trávníkem, hasičské travnaté a betonové hřiště a sportovní hala, která je využívána hlavně pro výuku tělesné výchovy. V zimě je hala nejvíce využita pro lekce aerobiku, cvičení na balonech, volejbalu, florbalu a fotbalu. [16]

Tj sokol Šumice působí v obci od roku 1922. V současnosti má k dispozici 2 travnatá hřiště – tréninkové hřiště a hlavní hřiště „Na výpustě“, které slouží k fotbalovým účelům od 30. let minulého století a je vybaveno krytou tribunou pro sedící diváky. V roce 1975 byly opraveny kabiny pro hráče a rozhodčí se sprchami a klubovnou, které jsou využívány do dnes. V roce 2014 bylo na hlavním hřišti vybudované automatické zavlažování. Hřiště aktivně využívají muži, dorost, žáci i přípravnice. [17]

Dalším spolkem je Sbor dobrovolných hasičů, který v obci působí od roku 1894. V roce 2001 byl zaveden kroužek mladých hasičů, který v obci působí do dnes a má dvě družstva mladších a starších žáků. Mladí hasiči se aktivně účastní závodů Velké ceny Uherského Hradiště. K dispozici mají hasičské travnaté a betonové hřiště. Každoročně pořádají dětské hasičské závody. [18]

Jedním z oddílů, které v obci působí, jsou tenisté, kteří mají k dispozici tenisový areál, který se skládá ze tří antukových kurtů a jednoho multifunkčního hřiště. O chod oddílu se stará 5 členů. Oddíl každoročně pořádá několik turnajů nejen pro členy oddílu, ale i pro pozvané občany. [19]

Veškeré zázemí pro další sportovní a volnočasové aktivity se nachází v nedalekém Uherském Brodě.

5.2.7 Nabídka dalších služeb v obci

- 2 prodejny potravin
- 2 provozovny květinářství
- 2 provozovny kadeřnictví
- 3 restaurační zařízení
- Provozovna České pošty
- 1 pneuservis a autoservis
- 1 knihovna
- Museum

5.2.8 Lidové stavby

V obci jsou celkově 4 takové lidové stavby. Jednou z nejznámějších a nejvýznamnějších je Trchalíkova usedlost, která byla v roce 2011 prohlášena za kulturní památku. Celá

stavba je takřka původní, jen některé drobnosti mohly být pod dozorem památkářů opraveny a vyměněny. Dostavěné místa jsou opravovány starými a původními postupy z tradičních materiálů. Celý areál zahrnuje dřevěnou stodolu s doškovou střechou, historickou vozovnu, starý výminek, v zahradě můžeme nalézt starobyrou studnu a historickou sušírnu ovoce. Po celé zahradě jsou vysázeny původní dřeviny. Ke kulturní památce patří také všechny exponáty, které jsou v usedlosti vystaveny. Usedlost byla v roce 2015 oficiálně otevřena při příležitosti Dřínkových hodů. [20]

Další významnou stavbou je Šerkova chalupa. Ta měla být také vyhlášena za kulturní památku, ale po domluvě s majitelem objektu se tak neučinilo. Chalupa je tedy oproti předchozí usedlosti zrekonstruovaná na vlastní náklady majitele. Práce, které se na budově doposud staly, jsou opravovány starými způsoby. [21]

Pípalův mlýn patří také k nejvýznamnějším stavbám obce a v roce 2012 byl vyhlášen kulturní památkou. Třípatrový válcový mlýn se už od 50 let nepoužívá, ale majitelé zachovali jeho vzhled v původní podobě. Uvnitř zařízení se dochovali mlýnské stolice, násypky či výtahy. Zachovala se i původní střecha, která podstoupila několik úprav. Majitelé pracují na tom, aby měl mlýn profil muzea. [22]

Jako poslední lidovou stavbou je Hasoňova chalupa. Tento objekt je velmi neudržovaný, ale je hodnotný svou zachovalou stavební dispozicí. Chalupu odkoupila obec s vizí přestěhování obecního muzea do prostor chalupy, která v nejbližších letech projde rekonstrukcí. [23]

Tab. 1. *Vybavenost obce Šumice*

Bydlení	463 obydlených domů	-
	570 obydlených bytů	-
	26 obecních bytů	-
Školství	Mateřská škola	-
	Základní škola	-
Zdravotnictví	Zubní lékař	-
	Praktický lékař	-
	Lékárna	-
	Kulturní akce	Kulturní prostory

Kultura	Plesy	Kulturní dům
	Masopust	-
	Košť slivovice	Kulturní dům
	Stavění máje	Prostor před KD
	Dětské hasičské závody	Hasičské hřiště
	Hasičský výlet	Prostor bývalé Norkárny
	Fotbalový turnaj Besedníci	Areál TJ Šumice
	Dřínkové hody	Prostor před KD
	Rybářské závody	
	Beseda s důchodci	Kulturní dům
	Vánoční jarmark	Prostor před KD
	Benefiční koncert	Kulturní dům
Sportovní využití	Fotbal	2 x fotbalové hřiště
	Hasiči	Hasičské hřiště
	Tenis	3 x antukové kurty
	Volejbal	Sportovní hala
	Florbal	Sportovní hala
	Cvičení (aerobik)	Sportovní hala
Nabídka dalších služeb v obci	2 prodejny potravin	-
	2 provozovny květinářství	-
	2 provozovny kadeřnictví	-
	3 restaurační zařízení	-
	Provozovna České pošty	-
	Pneuservis a autoservis	-
	1 knihovna	-
	Muzeum	-
Lidové stavby	Trchalíkova usedlost	-
	Šerkova chalupa	-
	Pípalův mlým	-
	Hasoňova chalupa	-

[zpracováno autorkou BP]

5.3 Životní prostředí

Obec Šumice je obklopena původní přírodou. V rámci České republiky je kvalita životního prostředí na dobré úrovni. Nejsou zde žádné zásadní problémy. Obec Šumice leží v průměrné nadmořské výšce 225 m n. m. a geomorfologicky spadá do provincie Západní Karpaty. Na území obce leží soustava Vnějších Západních Karpat a podsoustava Moravsko-slovenské Karpaty. Území obce pak náleží do celku Vizovická vrchovina a podcelku Hlucká pahorkatina. Na území obce zasahují dva okrsky a to Nivnická pahorkatina na jihu a Prakšická pahorkatina na severu. Na severovýchodě území obce leží nejvyšší vrchol tzv. Babí horka s výškou 385 m n. m. Hlucká pahorkatina je geomorfologický členitý podcelek o rozloze 563 km² o střední výšce 272 m. Na jihozápadní části Vizovické vrchoviny zde zasahuje Hlucká pahorkatina.

Kolem vodních toků se objevují nivní sedimenty, jako jsou hlíny, písky a štěrky. Můžeme zde zaznamenat také neuzpevněné sedimenty písčito-hlinité až hlinitopísčité. Na území obce se nachází také flyšové vrstvy. Převládají zde vápnnité jílovce a glaukonitické pískovce – slínovec, pískovec a jílovec. Kolem vodních toků je především modální fluvizem, zbylé místa tvoří modální kambizem a hnědozem, luvizem oglejená a černoze. [24]

Tab. 2. Využití pozemku v obci Šumice

Druh pozemku		Zastoupení
Zemědělská půda	ZP celkem	75,5 %
	Orná půda	85,4 %
	Zahrady a ovocné sady	2,8 %
	Trvalé travní porosty	11,8 %
Lesní půda		13,6 %
Zastavěné plochy		1,5 %
Vodní plochy		1,0 %
Ostatní plochy		8,5 %
Celková výměra		1 570,6 ha

[24, zpracováno autorkou BP]

5.3.1 Ochrana životního prostředí

Ochrana životního prostředí v obci je uplatněna především pomocí chráněné krajinné oblasti Bílé Karpaty. Na území katastru obce leží jedna Přírodní památka zařazená do Natury2000. Nachází se v nadmořské výšce 237 - 280 m n. m. a její rozloha je 10,2205 ha. Jedná se především o pastviny a rybníky v údolí řeky Ovčírky. Celé území tedy nese jméno Ovčírka a její podklad z geologického hlediska tvoří převážně fluvialní sedimenty. V okolí se mohou vyskytovat flyšové vrstvy nebo deluviální písčito-hlinité sedimenty s převahou vápnatých jílovců.

Z geomorfologického hlediska se oblast Ovčírka vztahuje do celku Vizovické vrchoviny a podcelku Hlucké pahorkatiny. Jde především o členitou pahorkatinu. K jihozápadu se tvoří flyšové horniny s erozně odkrytým reliéfem s rozšířeným plochým hřbetem. Celkový reliéf oblasti je svažité. Hojně se zde objevují sesuvy a strže. Na území převládají hlavně kambizemě, což jsou hnědé lesní půdy. Na našem území jsou nejrozšířenějším půdním typem. Vyskytují se jak v pahorkatinách tak vrchovinách. Původní vegetací byly listnaté lesy. Dalším zástupcem jsou pseudogleje, které se vyznačují střídavým zamokřením srážkovou vodou.[25]

Hlavním biotem, který se v rybníčcích rozmnožuje je Kuňka obecná (*Bombina bombina*), jejíž populace není vázána v tomto území na jedinou lokalitu. Vhodná stanoviště pro rozmnožování mezi vzdáleností s okolní krajinou jsou ve srovnání velmi vysoké. Větší výskyt kuňky vzhledem rozměrnému území je zde následující evoluční proces kuňky obecné velmi nadějný. Přiměřené používání rybníků může vývoj kuňky ještě podpořit. Naopak nesprávná úprava nebo špatné využívání rybníků může mít na populaci kuňky negativní vlivy. [25]

5.3.2 Odpadové hospodářství

Obec provozuje sběrný dvůr, který je pravidelně otevřen dva dny v týdnu. V obci je zařazený systém svozu popelnic od domů jednou za dva týdny. Obec má vybavené místa pro třídění odpadů (plasty, papír, sklo – čiré, barevné a bioodpad). V obci probíhá jednou ročně sběr papíru a sběr starého železa.

Zlínský kraj spolu se společností EKOKOM každoročně vyhlašuje pořadí a oceňuje nejlepší obce Zlínského kraje v třídění odpadů. Díky občanům, kteří odpad poctivě třídí

a využívají sběrných nádob pro separovaný odpad, se obec Šumice každoročně umisťuje na předních a místech. [26]

5.4 Správa obce

5.4.1 Obecní úřad

Obec Šumice je územním samosprávným celkem. Řídí se Ústavou České republiky a zákonem č.128/2000 Sb. O obcích, ve znění pozdějších předpisů. Obec je právnickou osobou s právnickou subjektivitou. Ve vlastnictví má majetek a vystupuje v právních vztazích svým jménem a z těchto vztahů nese odpovědnost. Obecní zastupitelstvo je 15člené. Rada obce se skládá z 5 členů. Dále pak ze stavební komise, finančního výboru a sociální komise. V současné době zastupuje obec pán starosta Ing. Josef Jančář a místostarosta Václav Marek. Dále pak matrikářka, účetní a pokladní. [16]

5.4.2 Bezpečnost

Míra kriminality v obci je na nízké úrovni, prevence kriminality v obci je řešena ve spolupráci s Policií ČR. Doba dojezdu policie je do 15 minut. V obci se nachází funkční zásahová jednotka SDH, ale doba dojezdnosti hasičské záchranné služby z nejbližší stanice Uherský Brod je 5 až 10 minut. Obec Šumice je vybavena místním rozhlasem, který je možné využít pro rychlé informování obyvatelstva v případě mimořádné události.

5.4.3 Vnější vztahy a vazby

Obec je členem Mikroregionu Bojkovsko a členem MAS Bojkovsko. Do této skupiny spadá 15 obcí, jsou to mimo jiné Bojkovice, Hostětín, Komňa, Nezdenice, Lopeník, Pitín, Rokytnice, Rudice, Starý Hrozenkov, Šanov, Vápenice, Vyškovec, Záhorovice, Žitková. Rozložení obcí je znázorněno v příloze PI. Šumice nemají žádnou partnerskou obec.

6 DOTAZNÍKOVÉ ŠETŘENÍ

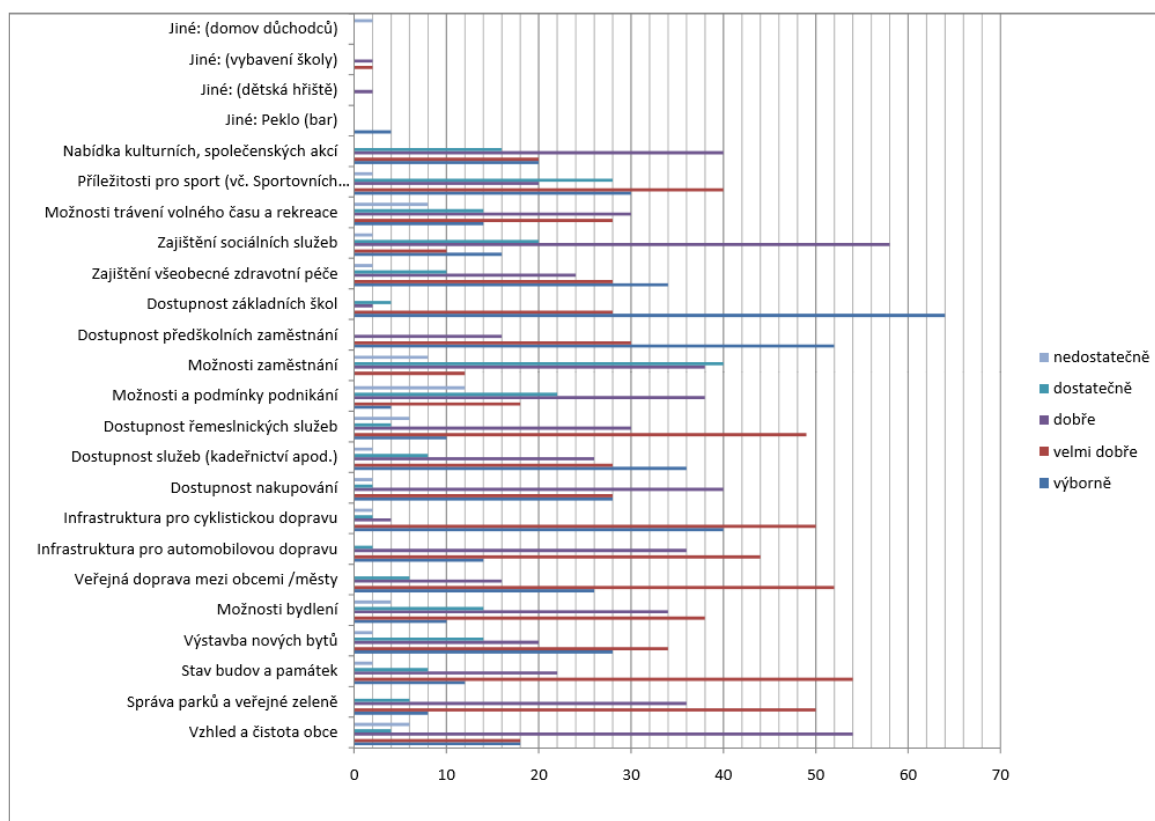
Dotazníkové šetření jsou nejčastěji používanou formou stanovení strategií. Výhoda dotazníků spočívá v tom, že jejich získání dat a přesné zaměření slouží k tomu, o co se badatel zajímá. Obsahuje řadu otázek, jejichž úkolem je získat názory, potřeby nebo představy dotazovaných lidí. Otázky mohou být zavřené, což znamená řízené či standardizované nebo otevřené, a ty jsou volné a nestandardizované.[27]

Nevýhodou dotazníku mohou být špatně formulované otázky. Obsah nebo struktura dotazníku může případné respondenty odradit od dokončení vyplňování dotazníku. Navržené odpovědi nemusí umožňovat dostatečný prostor pro odpovědi a nakonec pro naplnění cíle dotazování nemusí být výsledky dostatečně důležité. [27]

V rámci bakalářské práce jsem provedla dotazníkové šetření v obci Šumice. Názory a představy obyvatelů jsou velmi důležité. Především jak vnímají život v obci, a také jejich spokojenost či nespokojenost. V obci bylo rozdáno celkem 200 dotazníků a 123 jich bylo vráceno a vyplněno. Obyvatelé odpovídali na otázky anonymně, ale i přesto někteří nejevili zájem dotazníky vyplňovat nebo se jim zdáli složité. Z celkového počtu odpovídalo 59 žen a 64 mužů. Věková struktura byla rozdělena do 4 kategorií: 10 – 20 let, 21 – 39 let, 40 – 59 a 60 let a více. Další rozdělení bylo podle zaměstnanosti obyvatel, kteří byli rozděleni do 6 skupin: student, zaměstnanec, zaměstnavatel, nezaměstnaný, důchodce a matky na mateřské dovolené.

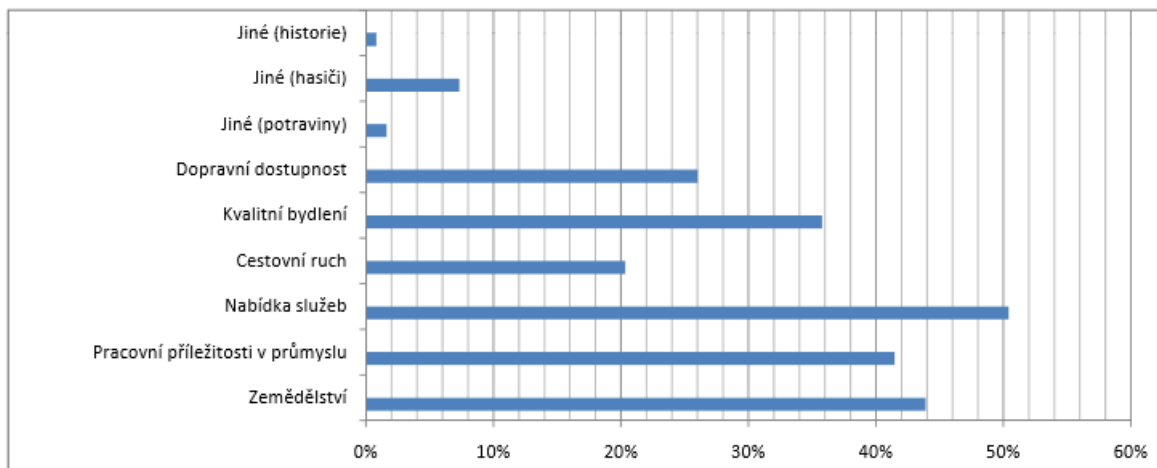
Dotazník se skládá z 13 otázek týkajících se života obci. Jak můžeme vidět v níže uvedeném grafu, který hodnotí aspekty prostředí, infrastruktury a služeb v obci, tak nejlépe dopadla dostupnost základních škol, s čím můžu jedině souhlasit. Velmi dobře pak dopadla položka stav budov v obci a veřejná doprava mezi obcemi /městy. Tady bych s názorem taky souhlasila, jelikož v obci prochází železniční trať tudíž pravidelné vlakové spojení a autobusové spojení. Podle obyvatel obce Šumice je na tom dobře zajištění sociálních služeb, což podle mého názoru není úplně adekvátní. Protože v obci žádné sociální zajištění není. Nejhůře dopadly položky možnosti zaměstnání a podmínky podnikání. Taky si občané myslí, že je v obci málo příležitosti pro sport (vč. Sportovních zařízení). S tím nemohu souhlasit, protože obec Šumice má dostatečné sportovní využití i sportovní možnosti.

Co se týče vzhledu obce, tak hodnocení je velmi sporné. V době kdy probíhalo dotazníkové šetření tak se budovala v obci kanalizace. Tím pádem se to odrazilo na celkovém hodnocení. Obec je jinak po zbytek roku čistá a upravená. Infrastruktura pro cyklistickou a automobilovou dopravu má také velmi kladné hodnocení. Převážně ta cyklistická – územím obce prochází dvě cyklotrasy a další dvě jsou v návrhu.



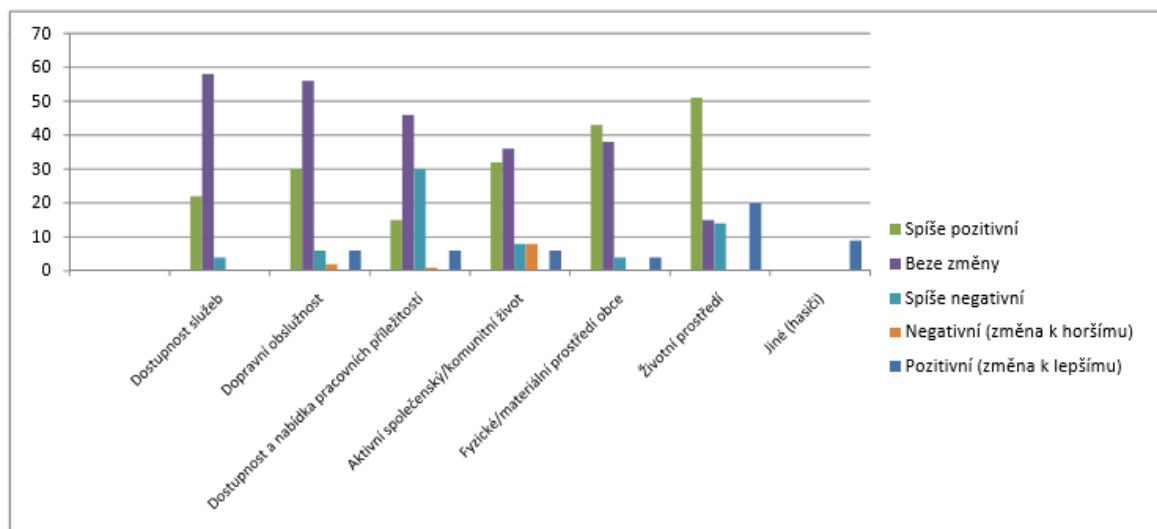
Obr. 3. Graf hodnotící výše uvedené aspekty prostředí, infrastruktury a služeb v obci [vlastní zpracování]

Území obce se může rozvíjet v následujících oblastech, jako např. zemědělství, pracovní příležitosti, nabídka služeb, cestovní ruch, kvalitní bydlení nebo dopravní dostupnost. Respondenti zde mohli označit i více možností popřípadě některé doplnit. Na následující stránce si můžeme povšimnout, jak jednotlivé oblasti jsou zhodnoceny. Na grafu je zřejmé, že 50% hodnotících si přeje lepší nabídku služeb v obci. Dle mého názoru jsou nabídky služeb v obci dostačující. Další odvětví, které by se mělo v obci rozvíjet, nebo aspoň tak si to přejí lidé je zemědělství a také více pracovních příležitostí pro občany. Další oblasti, které občané doplnili, jsou, historie, hasiči a potraviny. Co se týče historie tak si myslím, že se jedná o udržení tradic a zvyků. Jinak obec Šumice má vypracovanou knihu, kde jsou údaje od nejstarších zpráv až po současnost.



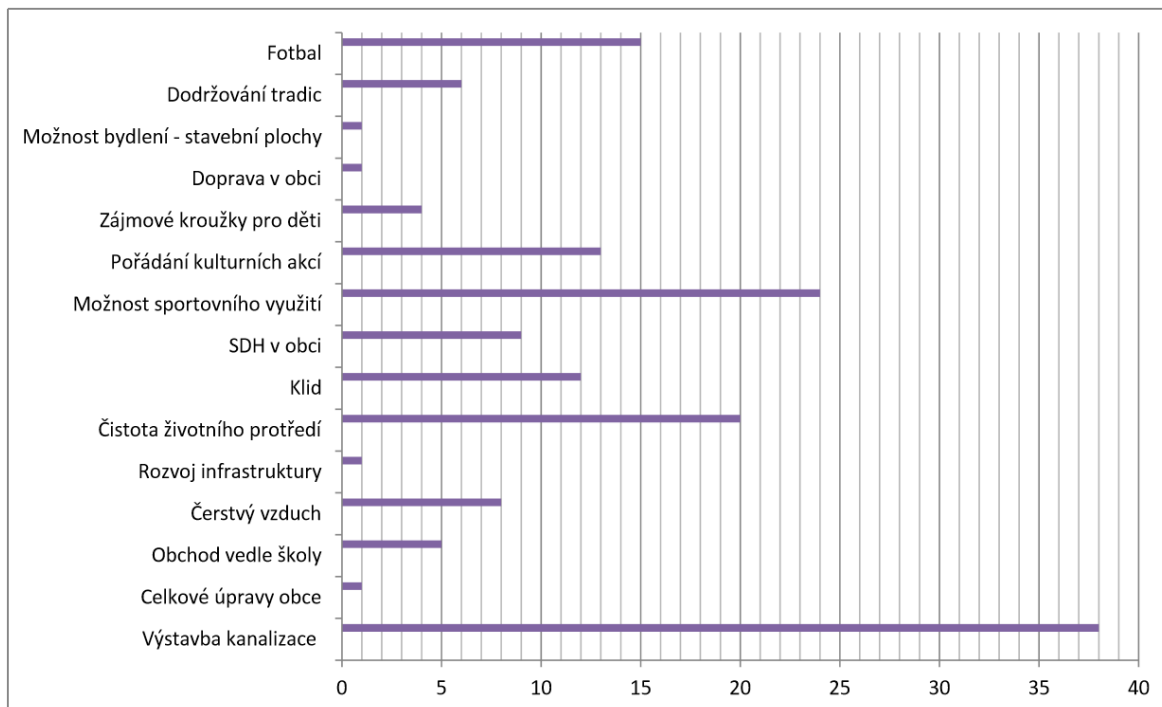
Obr. 4. Graf s oblastmi, ve kterých se území obce může rozvíjet[vlastní zpracování]

V následujícím grafu můžeme vidět změny za posledních 10 let. Položky jako dostupnost služeb, dopravní obslužnost nebo nabídka pracovních příležitostí, zůstaly celkem beze změny. Jen u položky životní prostředí obyvatelé hodnotili změnu jako spíše pozitivní. Za poslední 10 let byl opraven park v obci nebo nově přibýly kontejnery pro třídění odpadu.



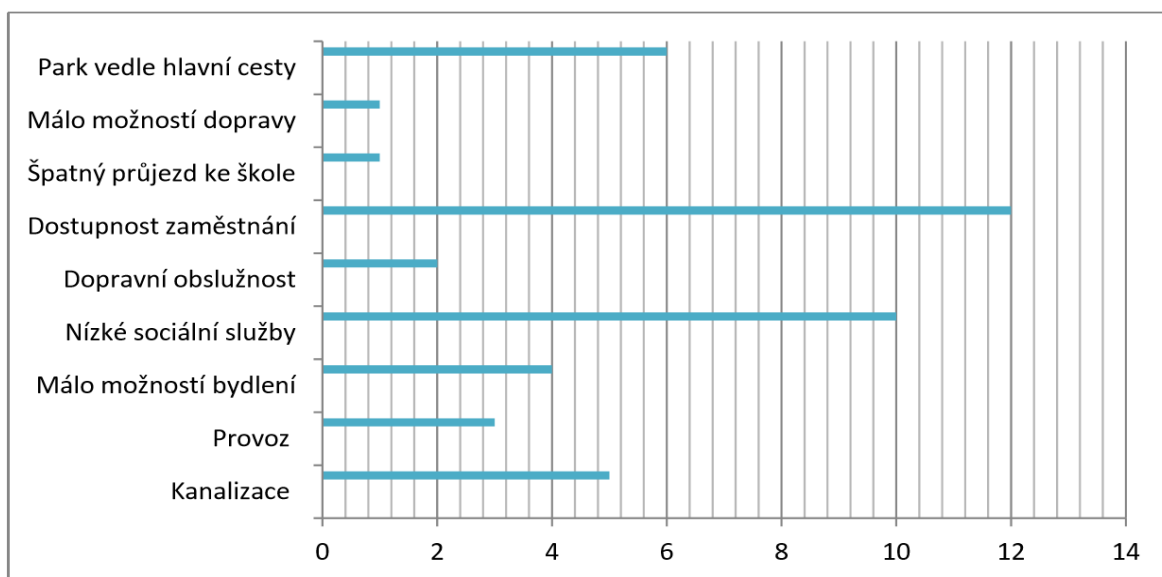
Obr. 5. Graf změn za poslední 10 let[vlastní zpracování]

Mezi výhody života obce respondenti zmínili např. dodržování tradic, dopravu v obci nebo také zájmové spolky jako je fotbal nebo sbor dobrovolných hasičů. Jako výhody života v obci psali občané především možnosti sportovního využití, čistotu životního prostředí nebo pořádání kulturních akcí. Jako jednou z hlavních výhod je také nová výstavba kanalizace. Která je pro rozvoj obce velkým přínosem.



Obr. 6. Graf výhod života v obci[vlastní zpracování]

Mezi nevýhody občané psali především dostupnost zaměstnání v obci a dále pak nízké sociální služby. Park vedle hlavní cesty byl taky jednou položkou v nevýhodách. Park je umístěný mezi hlavní a vedlejší cestou, tudíž v parku není klid pro odpočinek a není ani bezpečný pro děti. Někteří respondenti považují výstavbu kanalizace nevýhodou. Položky typu dopravní obslužnost nebo málo možností dopravy dle mého názoru do nevýhod nepatří, ba naopak bych tyto položky spíše zařadila mezi výhody, protože v obci je pravidelné vlakové spojení a jsou zde i autobusové spoje.



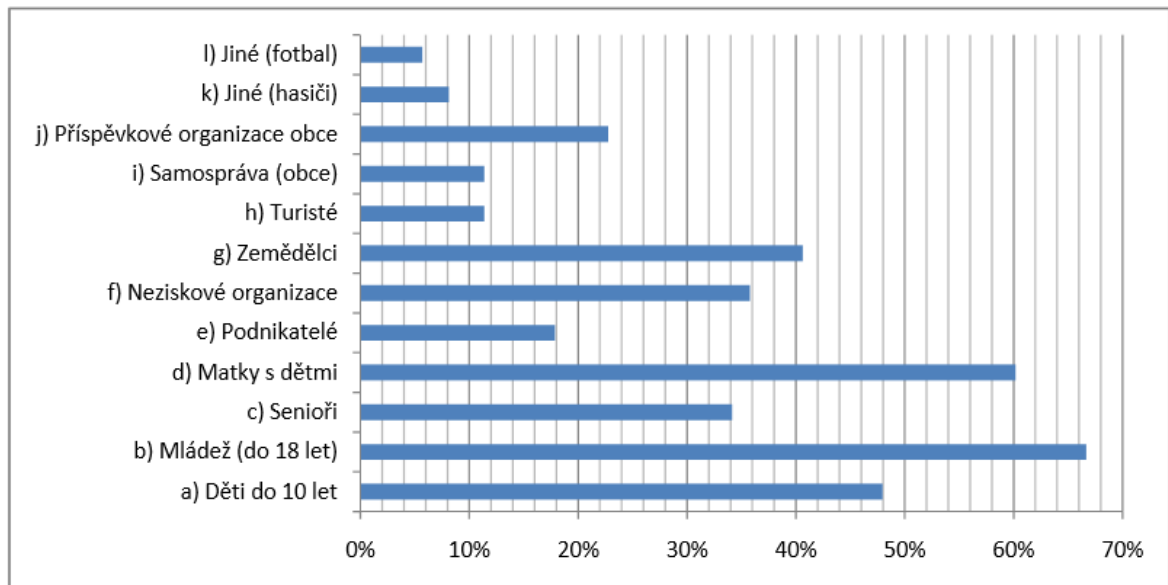
Obr. 7. Graf nevýhod života v obci[vlastní zpracování]

V následující tabulce můžeme vidět, které jednotlivé oblasti by respondenti nejvíce podpořili. Nejvíce by podporovali život v obci, což znamená podpora různých spolků, zájmových či sportovních klubů a akcí. Jak už jsem psala, podle mého názoru obec podporuje spolky v Šumicích dostatečně a každý si zaslouží podporu tak vysokou jakou si zaslouží.

Oblast	Podíl v %
Podpora podnikání v zemědělství a lesnictví	715
Podpora podnikání v průmyslu a stavebnictví	601
Podpora podnikání ve službách	485
Podpora podnikání v cestovním ruchu	427
Marketingová podpora cestovního ruchu	369
Život v obci (podpora různých spolků, zájmových a sportovních klubů, akcí)	995
Školství	860
Další sociální služby	491
Technická infrastruktura	305
Doprava a obslužnost území	436
Podpora výsadby a údržby zeleně	575
Jiné (hasiči)	840
Jiné (obchody)	30

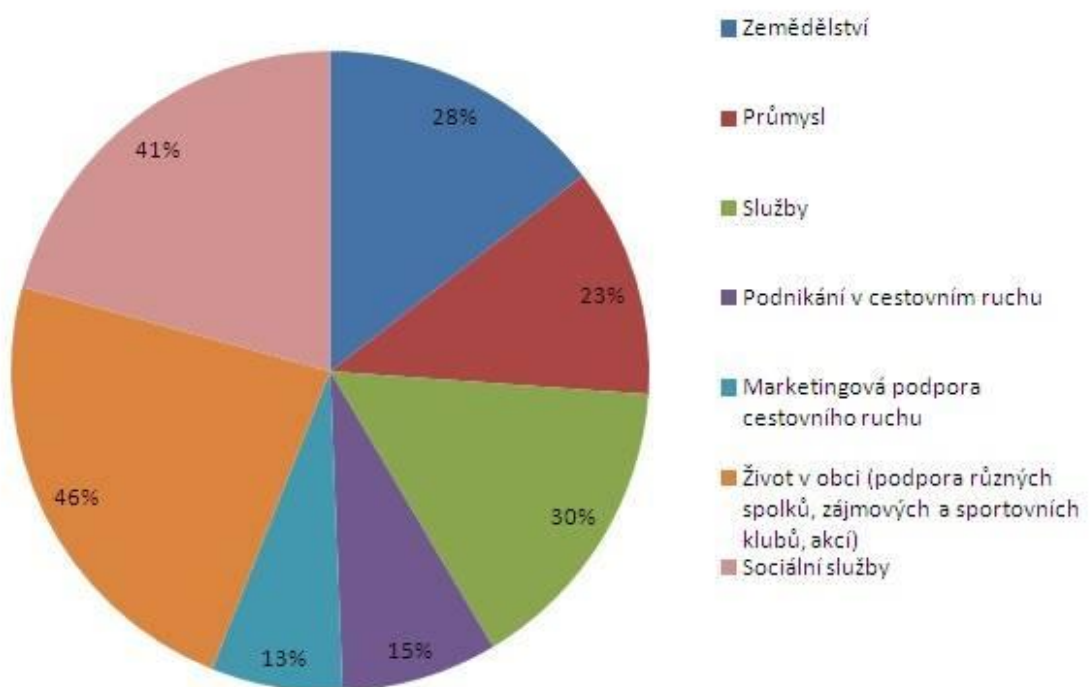
Obr. 8. Tabulka nejvíce podporovaných oblastí v obci

V následujícím grafu můžeme vidět skupiny, které by měly být činností obce podporovány. Z provedeného výzkumu vyplývá, že by obec měla podporovat hlavně mládež, matky s dětmi a děti do 10 let. Tato skupina podle mého názoru přiléhá k možnostem, které si doplnili respondenti sami, a to s fotbalem a sborem dobrovolných hasičů. Tyto dva spolky jsou v obci velmi oblíbené, a proto mezi členy patří také děti. Funguje zde příprava, žáci, dorost a kroužek mladých hasičů. Obec tyto spolky plně podporuje ve výkonu své činnosti.



Obr. 9. Graf cílových skupin, které by měly být podporovány

Nejvhodnější spolupráce mezi jednotlivými aktéry v obci hodnotili respondenti nejčastěji život v obci, což je především podpora různých spolků, sportovních či zájmových kroužků či akcí.



Obr. 10. Graf spolupráce mezi aktéry v obci [vlastní zpracování]

7 SWOT ANALÝZA OBCE ŠUMICE

Hlavním cílem SWOT analýzy je posouzení silných a slabých stránek v obci pro stylizaci strategických cílů. Kromě toho také vytčení příležitostí a hrozeb, podle kterých lze sestavit návrhy a opatření rozvoje obce. Jednotlivé oblasti jsem vymezila z mého pohledu.

7.1 Silné stránky

Technická infrastruktura

- Plynofikace
- Kanalizace
- Vodovod
- Dobrý technický stav elektrické sítě
- Dobrá infrastruktura pro automobilovou dopravu a cyklistickou
- Dobrá veřejná doprava mezi obcemi nebo městy

Bydlení

- Možnost nových stavebních ploch pro bydlení
- Obecní byty – bytovky

Obyvatelstvo

- Nárůst počtu obyvatel
- Dobré mezilidské vztahy
- Zájem obyvatel o dění v obci
- Dostačující struktura školství
- Dostatečné množství společenských a kulturních akcí
- Klidné místo pro bydlení rodin s dětmi

Občanská vybavenost

- Dostatečná struktura zdravotnictví

- Veřejná knihovna
- Sportovní využití – sportovní hala, sportovní areál TJ Sokol Šumice, dětské hřiště
- Dostatečný sortiment v maloobchodních zařízeních

Kultura a památky

- Udržování místních tradic a zvyků
- Zájem obyvatel o udržování tradic
- Zájem o opravení a udržování lidových staveb
- Fungující spolky

Přírodní zdroje

- Kvalitní životní prostředí
- Čistota ovzduší
- Dobrá znalost v třídění odpadu
- Obec je součástí v CHKO Bílé Karpaty
- Na území obce je přírodní památka řazená do Natury2000

7.2 Slabé stránky

Technická infrastruktura

- Veřejné osvětlení – v některých částech obce se vůbec nenachází

Obyvatelstvo

- Úbytek mladých lidí za lepšími příležitostmi do měst
- Malé množství pracovních příležitostí

Občanská vybavenost

- Žádné zázemí pro seniory
- Nedostatek ubytovacích zařízení
- Chybějící kvalitní restaurace

Kultura a památky

- Nízký ekonomický výnos z kulturních akcí

Přírodní zdroje

- Pálení a vypalování suché trávy

7.3 Příležitosti

- Rozvoj sociálních služeb – dům pro seniory
- Šance nových pracovních míst
- Zájem mladých lidí výstavby v obci
- Zvyšující poptávka pro možnost bydlení v obci
- Více služeb pro občany
- Více zájmových kroužků pro děti
- Rozvoj a podpora zemědělství
- Rozvoj cestovního ruchu
- Podpora podnikání
- Letní kino, koupaliště
- Zlepšení životního prostředí, udržování kvality vod a půd
- Rozvoj lidských zdrojů v oblasti vzdělávání
- Využití zdejšího přírodního potenciálu a rozvoj různých forem zemědělství – např. obnova vinohradů
- Rozvoj kulturních aktivit. Stálá podpora volnočasových aktivit se zaměřením na mládež

7.4 Hrozby

- Malá podnikatelská činnost
- Stěhování mladých lidí do měst
- Neposkytnutí finančních prostředků pro rozvoj obce

- Stárnutí obyvatel
- Nedostatek místa pro nové výstavby
- Odpůrci projektů
- Neschopnost efektivního čerpání dotací
- Zhoršující se porodnost s úbytkem obyvatelstva
- Zvyšování nákladů na bydlení
- Nedostatečná propagace obce
- Zvyšování nezaměstnanosti

8 OPATŘENÍ VEDOUCÍ K ROZVOJI OBCE ŠUMICE

Nejprve bychom měli předvést návrh budoucího stavu a poté stanovit cíle, ke kterým pomocí strategického dokumentu chceme dosáhnout. Překonání slabých stránek a navýšení těch silných může být jeden z možných směrů, které směřují k rozvoji obce. Strategické cíle, na které by se obec měla orientovat, jsou vymezeny v následujících podkapitolách. Tyto cíle jsou naplňovány prostřednictvím jednotlivých opatření vedoucích k rozvoji obce.

8.1 Infrastruktura

V rámci trvale udržitelného rozvoje je jedním z předpokladů obce oprava chodníků. Na tomto projektu se už částečně pracuje, ale stále jsou místa, kde by chodníky potřebovaly nutnou opravu – např. chodník u mateřské školky. Taktéž je v plánu oprava smíšených komunikací pro chodce a pro cyklisty. Dalším hlavním cílem je oprava, údržba a budování nových místních komunikací. Také se pracuje na vyprojektování dopravního řešení v obci, čímž se myslí vybudování nových parkovacích míst na veřejných plochách. Co se ještě týče dopravní infrastruktury je potřeba aktualizovat dopravní značení ve vesnici.

Další návrhy:

- Rozšíření lávky přes řeku Olšavu
- Rekonstrukce plochy v centru obce před kulturním domem, která slouží pro kulturní akce
- Dobudování ZTV ve stávajících lokalitách
- Nové sítě ZTV na plochách pro bydlení dle projektů – jedná se především o části obce Malý Trnovec, Křivé a Za Drahou
- Příprava nových území a ZTV ploch pro individuální výstavbu rodinných domů v lokalitě Nivky 2 – zde bude také potřeba rekonstrukce mostu
- Veřejné osvětlení – celková rekonstrukce veřejného osvětlení a v některých částech obce nové osvětlení
- V plánu jsou také nová parkovací místa v obci na Malé Straně, Dolním Konci, Hlavní ulici, v ulici Řadovky a v ulici Kút
- Posilování energetické samostatnosti veřejných budov a domácností v obci

- Používání efektivních technologií v oblasti energetiky (tepelná čerpadla, sluneční kolektory, kogenerační jednotky)

8.2 Sportovní stavby

Jak vychází z dotazníků, mnoho respondentů uvedlo, že v obci je sportovní využití dostačující. Jsou zde dvě fotbalové hřiště, hasičské hřiště, antukové kurty, víceúčelová plocha a sportovní hala. Je zde i pět dětských hřišť, z toho dvě by potřebovali nutnou rekonstrukci. V návrhu obce je projekt na bikecentrum Skalka. V obci jsou dvě cyklostezky ve směru Újezdec u Luhačovic – Šumice a Šumice – Nezdenice. Cyklostezka ve směru Újezdec u Luhačovic – Šumice, by potřebovala nutnou opravu. Nájezd na cyklostezku v obci je nezpevněný, jsou tam kamínky a štěrk, pro cyklisty, běžce nebo bruslaře, kteří zde jedou poprvé, to může být dost nebezpečné. V návrhu obce je projekt na dvě nové cyklostezky:

- Cyklostezka Rudice – Šumice;
- Cyklostezka Bánov – Šumice.

8.3 Životní prostředí

Hlavním strategickým cílem obce je také udržování kvality životního prostředí a zachování charakteru krajiny v obci. Nejdůležitější je, podílení se na ekologické výchově obyvatel a případné pokutování za porušování obecních vyhlášek. Například při zakládání černých skládek. Důležitým cílem je také udržení čistoty v obci a jejím okolí. To povede k dobrému vzhledu obce a spokojenosti občanů. Nejdůležitější by měla být prevence k zlepšení kvality životního prostředí. Jedná se především o ekologickou výchovu v mateřských a základních školách. Děti by se měly učit třídít odpad, jak používat recyklované výrobky nebo jak šetřit s energií. Důležité je, aby se naučily jak se k přírodě vůbec chovat.

Jinak co se týče životního prostředí, tak si obec v tomto ohledu nestojí špatně, ale určitě by se na některé aspekty zaměřit měla. Jedním z nich jsou opravy páteřních lesních cest, které slouží ke svážení těžby dřeva. Tyto manipulační plochy související s těžbou jsou značně poškozené od traktorů a potřebovali by urgentní zúrodnění. Dále v plánu obce je vybudování obecní kompostárny a skládky pro stavební separované sutě. Taktéž

je v plánu stavba biocentra Trnovec a příjezdná komunikace k tomuto místu. V péči o krajinu jako zásobárnu pitné vody jsou v projektovém návrhu vsakovací nádrže.

8.4 Správa obce

V této oblasti se zaměřuji především na údržbu a úklid veřejných obecních ploch, zelených ploch a komunikací. Tento strategický cíl by měl být nejhlavnější prioritou. Po vybudované kanalizaci je potřeba úklidu v celé obci. V oblasti personálního zajištění je třeba využívat mladých lidí popřípadě lidí v důchodovém věku v rámci letních brigád nebo zimních brigád. Využitím těchto brigád by se snížil nepořádek v obci po nově vybudované kanalizaci. Dále budou probíhat opravy obecních majetků, především se jedná o prostory obecního úřadu. Lepší hospodaření v obecních lesích. A spravedlivé principy při rozdělování obecních bytů.

Nedostatečná propagace obce by měla být taky jednou z hlavních priorit. Ke zlepšení kulturního života v obci, a větší návštěvnosti obce je takové opatření nezbytnou součástí, které zajistí lepší viditelnost obce a přispěje k dobrému jménu obce. Obec Šumice má v současné době dobře zpracované internetové stránky, ale může se častěji prezentovat např. v tisku o místních kulturních akcích.

ZÁVĚR

Cílem mé bakalářské práce bylo vypracování strategického rozvoje obce Šumice s pomocí SWOT analýzy a dotazníkového šetření. Tento strategický plán bude pro obec jistě přínosem. Jasně určenými prioritami má obec definovaný hlavní cíl, kterého chce v budoucnu dosáhnout. Návrh strategie obce také přispěje k dotacím z EU v případě žádosti. V obci se již za podpory finančních prostředků z EU podařilo provést mnoho projektů.

V úvodu se práce věnovala základním pojmům z oblasti trvale udržitelného rozvoje, její historie a třem základním pilířům udržitelnosti. Dále práce rozvádí pojem jako je strategický rozvoj nebo regionální rozvoj. Kromě toho práce uvádí možnou metodiku při zpracování mé bakalářské práce. V další kapitole je vypracovaná analytická část. Ta obsahuje soudobé údaje o obci z hlediska infrastruktury, vybavenosti obce, životního prostředí nebo správy obce. V rámci mé bakalářské práce proběhlo také dotazníkové šetření, které je popsáno v následující kapitole. Občané Šumic hodnotili stav obce, její infrastrukturu, oblasti, ve kterých by se obec měla více rozvíjet nebo jak se život v obci změnil za poslední 10 let. Dále pak míru spokojenosti s životem v obci kde měli možnost vyjádřit své návrhy, připomínky, výhody nebo nevýhody obce, popřípadě navrhnout možné změny. Na základě údajů z dotazníkového šetření, byla vypracována SWOT analýza. Ta hodnotí silné a slabé stránky v obci a stanovuje příležitosti a hrozby v obci. Z vypracovaných analýz lze říci, že obec má značný potenciál k příštímu rozvoji. Obec Šumice je čím dál více atraktivnější pro nové obyvatele. Dá se říct, že obec je ve velkém rozměru soběstačná, co se týče v občanské vybavenosti a poskytování hlavních služeb pro obyvatele. Obec Šumice má rozsáhlou základnu v pořádání kulturních akcí a sportovních akcí pro obyvatele. Počet obyvatel roste, což také zvyšuje poptávku po bytech a domech v obci. Obec by se měla i nadále věnovat místní mládeži a tudíž podporovat místní spolky.

Dle mého názoru má obec stále co nabídnout novým mladým rodinám s dětmi, seniorům i současným občanům. Vzhledem k okolním obcím je podle mého názoru obec velice konkurenceschopná. Současní zastupitelé se snaží o rozvoj obce a vedou ji tím správným směrem.

SEZNAM POUŽITÉ LITERATURY

- [1] Agenda 21. 1. vydání. Praha: MŽP ČR, 2000. 332 s. ISBN 80-7212-039-5
- [2] NOVÁČEK, Pavel. *Udržitelný rozvoj*. 2. vyd. Olomouc: Univerzita Palackého v Olomouci, 2011. ISBN 978-80-244-2795-9.
- [3] *Trvale udržitelný rozvoj – stručná historie a povaha pojmu* [online]. [cit. 2016-04-30]. Dostupné z: https://is.muni.cz/el/1423/podzim2013/ENS101/um/Ulcak_Udrzitelny_rozvoj_Text.pdf
- [4] MOLDAN, Bedřich. *Ekologická dimenze udržitelného rozvoje*. Vyd. 1. Praha: Karolinum, 2001. ISBN 80-246-0246-6.
- [5] *Vymezení pojmu udržitelný rozvoj: Pilíře udržitelného rozvoje* [online]. [cit. 2016-04-23]. Dostupné z: http://www.uur.cz/principy/konference/KapitolaA%5CA11_VymezeniPojmuUdrzitelnehoRozvoje_20060919.pdf
- [6] WOKOUN, René; MALINOVSKÝ, Jan et al. *Regionální rozvoj: Východiska regionálního rozvoje, regionální politika, teorie, strategie a programování*. Praha: Linde, 2008. 476 s. ISBN 978-80-7201-699-0.
- [7] PERLÍN, Radim; BÍČÍK, Ivan. *Strategický plán mikroregionu: metodická příručka pro zájemce o strategické plánování ve venkovských mikroregionech a obcích*. Praha: Karlova univerzita, 2006. 76 s.
- [8] REKTOŘÍK, Jaroslav; ŠELEŠOVSKÝ, Jan et al. *Strategie rozvoje měst, obcí, regionů a jejich organizací*. Brno: Masarykova univerzita, 1999. 140 s. ISBN 80210-2126-8.
- [9] HRABALOVÁ, Simona. *Teorie a praxe rozvoje měst a obcí*. 1. vyd. Brno: Masarykova univerzita, 2004. ISBN 8021033568.
- [10] WOKOUN, René. *Regionální rozvoj: (východiska regionálního rozvoje, regionální politika, teorie, strategie a programování)*. Praha: Linde, 2008. ISBN 978-80-7201-699-0. Dostupné také z: http://toc.nkp.cz/NKC/200809/contents/nkc20081793947_1.pdf

- [11] *Program zákon: Zákon o podpoře regionálního rozvoje* [online]. [cit. 2016-04-23]. Dostupné z: http://www.pravnipredpisy.cz/predpisy/ZAKONY/2000/248000/Sb_248000_-----_.php
- [12] *Jizdnirady.cz: Odjezdy vlaků ze zastávky Šumice* [online]. [cit. 2016-04-30]. Dostupné z: <http://jizdnirady.idnes.cz/vlaky/odjezdy/>
- [13] *Jizdnirady.cz: Odjezdy autobusů ze zastávky Šumice* [online]. [cit. 2016-04-30]. Dostupné z: <http://jizdnirady.idnes.cz/autobusy/odjezdy/>
- [14] *Mateřská škola Šumice* [online]. [cit. 2016-04-30]. Dostupné z: <http://www.ms.sumice.cz/>
- [15] *Základní škola Šumice* [online]. [cit. 2016-04-30]. Dostupné z: <http://www.zssumice.cz/>
- [16] *Obec Šumice* [online]. 2011 [cit. 2016-04-30]. Dostupné z: <http://www.sumice.cz/>
- [17] *TJ Šumice: Areál* [online]. 2010 [cit. 2016-04-30]. Dostupné z: <http://fotbal.sumice.cz/index.php?page=areal>
- [18] *SDH Šumice: Úvod* [online]. [cit. 2016-04-30]. Dostupné z: <http://hasici.sumice.cz/>
- [19] *Tenisový oddíl Šumice: O oddílu* [online]. [cit. 2016-04-30]. Dostupné z: <http://tenisovyoddil.cz/>
- [20] ŘIČÁNKOVÁ, Pavlína. *Statek v Šumicích získává svou historickou podobu* [online]. [cit. 2016-04-30]. Dostupné z: <http://www.novinky.cz/vase-zpravy/zlinsky-kraj/uherske-hradiste/3165-28524-statek-v-sumicich-ziskava-svou-historickou-podobu.html>
- [21] *Obec Šumice: Šerkova usedlost čp. 72* [online]. 2014 [cit. 2016-04-30]. Dostupné z: <http://www.sumice.cz/clanek/97-serkova-usedlost-cp-72.html>
- [22] *Obec Šumice: Do šumického válcového mlýnu už zatékat nebude* [online]. 2014 [cit. 2016-04-30]. Dostupné z: <http://www.sumice.cz/clanek/141-do-sumickeho-valcoveho-mlynu-uz-zatekat-nebude.html>
- [23] JANČÁŘ, Josef. *Šumický zpravodaj 2/2015: Hodový úvodník* [online]. 2015 [cit. 2016-04-30]. Dostupné z: <http://www.sumice.cz/soubor.php?id=245>

- [24] *Šumice Povodňový plán obce: Charakteristika zájmového území* [online]. [cit. 2016-04-30]. Dostupné z: http://www.edpp.cz/sum_charakteristika-zajmoveho-uzemi/
- [25] *Www.nature.cz. Evropsky významné lokality v České republice* [online]. [cit. 2016-04-30]. Dostupné z: http://www.nature.cz/natura2000-design3/web_lokality.php?cast=1805&akce=karta&id=1000102511
- [26] *Obec Šumice: Ocenění obce Šumice za třídění odpadu* [online]. 2015 [cit. 2016-04-30]. Dostupné z: <http://www.sumice.cz/clanek/269-oceneni-obce-sumice-za-trideni-odpadu.html>
- [27] JANÍKOVÁ, Marcela a Kateřina VLČKOVÁ. *Výzkum výuky: tématické oblasti, výzkumné přístupy a metody*. 1. vyd. Brno: Paido, 2009. Pedagogický výzkum v teorii a praxi. ISBN 978-80-7315-180-5.

SEZNAM POUŽITÝCH SYMBOLŮ A ZKRATEK

OSN Organizace spojených národů.

SDH Sbor dobrovolných hasičů.

MAS Místní akční skupina.

ZTV Zóna technické vybavenosti.

EU Evropská unie.

SEZNAM OBRÁZKŮ

Obr. 1. – <i>Strategické plánování, strategický plán</i> [8]	18
Obr. 2. – <i>Mapa vybavenosti obce</i> [OpenStreetmap, zpracováno autorkou BP].....	24
Obr. 3. <i>Graf hodnotící výše uvedené aspekty prostředí, infrastruktury a služeb v obci</i> [vlastní zpracování].....	34
Obr. 4. <i>Graf s oblastmi, ve kterých se území obce může rozvíjet</i> [vlastní zpracování]	35
Obr. 5. <i>Graf změn za poslední 10 let</i> [vlastní zpracování]	35
Obr. 6. <i>Graf výhod života v obci</i> [vlastní zpracování].....	36
Obr. 7. <i>Graf nevýhod života v obci</i> [vlastní zpracování]	36
Obr. 8. <i>Tabulka nejvíce podporovaných oblastí v obci</i>	37
Obr. 9. <i>Graf cílových skupin, které by měly být podporovány</i>	38
Obr. 10. <i>Graf spolupráce mezi aktéry v obci</i> [vlastní zpracování]	38

SEZNAM TABULEK

Tab. 1. <i>Vybavenost obce Šumice</i>	28
Tab. 2. <i>Využití pozemku v obci Šumice</i>	30

SEZNAM PŘÍLOH

PI: Místní akční skupina Bojkovsko

PŘÍLOHA P I: MÍSTNÍ AKČNÍ SKUPINA BOJKOVSKO

MÍSTNÍ AKČNÍ SKUPINA BOJKOVSKO



— hranice obcí



0 5 10 km 1:130 000

Marcela CHMELINOVÁ
Fakulta logistiky a krizového řízení UTB
Uherské Hradiště 2016

Zdroj dat: ArcČR500 v 3.1