

Program socioekonomického rozvoje obce Hluk

Ivana Prokešová

Bakalářská práce
2008



Univerzita Tomáše Bati ve Zlíně
Fakulta managementu a ekonomiky

Univerzita Tomáše Bati ve Zlíně
Fakulta managementu a ekonomiky
Ústav veřejné správy a regionálního rozvoje
akademický rok: 2007/2008

ZADÁNÍ BAKALÁŘSKÉ PRÁCE

(PROJEKTU, UMĚLECKÉHO DÍLA, UMĚLECKÉHO VÝKONU)

Jméno a příjmení: **Ivana PROKEŠOVÁ**
Studijní program: **B 6202 Hospodářská politika a správa**
Studijní obor: **Veřejná správa a regionální rozvoj**

Téma práce: **Program socioekonomického rozvoje obce Hluk**

Zásady pro vypracování:

Úvod

I. Teoretická část

- Definujte základní teoretické pojmy problematiky programu rozvoje obce.

II. Praktická část

- Provedte socioekonomickou analýzu obce Hluk.
- Stanovte strategické cíle rozvoje obce Hluk.
- Zpracujte katalog projektů.

Závěr

Rozsah práce: **cca 40 stran**
Rozsah příloh:
Forma zpracování bakalářské práce: **tištěná/elektronická**

Seznam odborné literatury:

- [1] KOLEKTIV AUTORŮ. Úvod do regionálních věd a veřejné správy. 4. vyd. Plzeň: Vydavatelství a nakladatelství Aleš Čeněk, 2004. 447 s. ISBN 80-86473-80-5.
[2] PILNÝ, J., PEKOVÁ, J., JETMAR, M. Veřejná správa a finance veřejného sektoru. 2. přepracované vydání. Praha: ASPI, Praha. 2005. 555 s. ISBN 80-7357-052-1.
[3] WOKOUN, R., LUKÁŠ, Z., KOUŘILOVÁ, J. Výkladový slovník regionální a strukturální politiky Evropské unie. Praha: IFEC, 2002. 168 s. ISBN 80-86412-18-0.
[4] JANČÁŘ, J. Hluk-nejmladší město Slovácka. Hluk: Městský národní výbor, 1970.
[5] ČSÚ, oddělení regionálních analýz a informačních služeb Zlín. Statistická ročenka Zlínského kraje 2007. 2007. 373 s. ISBN 978-80-250-1566-7.

Vedoucí bakalářské práce: **Ing. Jiří Macháček**
Ústav veřejné správy a regionálního rozvoje
Datum zadání bakalářské práce: **17. března 2008**
Termín odevzdání bakalářské práce: **23. května 2008**

Ve Zlíně dne 17. března 2008

doc. Dr. Ing. Drahomíra Pavelková
děkan



doc. RNDr. René Wokoun, CSc.
ředitel ústavu

ABSTRAKT

Tato bakalářská práce se zabývá tvorbou programu rozvoje obce Hluk. Práci tvoří dvě hlavní části, a to část teoretická a praktická. V teoretické části se zabývám definováním základních teoretických pojmů týkajících se problematiky programu rozvoje obce. V praktické části charakterizuji obec Hluk, provedu socioekonomickou analýzu této obce a na jejím základě sestavím SWOT analýzu. Dále se v této části zaměřím na stanovení strategických cílů a zpracování projektů, které umožní další rozvoj obce.

Klíčová slova: program rozvoje obce, strategické plánování, SWOT analýza, strategické cíle rozvoje obce, katalog projektů

ABSTRACT

This Bachelor thesis is concerned with creating of the strategy of socioeconomic development of the village Hluk. The Bachelor thesis is composed by two main parts - theoretical part and practical part. In the theoretical part I am dealing with defining main theoretical terms concerning the problematic of the municipality development programme. In the practical part I give a characteristic of the Hluk municipality, a socio-economic analysis is made and on the basis of it a SWOT analysis is made. Further some strategic targets and projects are specified, which can make the subsequent municipality development possible.

Keywords: strategy of development, strategic planning, SWOT analysis, strategic aims of village development, catalog of project

Úvodem mé práce bych ráda poděkovala vedoucímu mé bakalářské práce panu Ing. Jiřímu Macháčkovi za odborné vedení, užitečné rady, komentáře a hlavně za čas a ochotu s jakou se mi věnoval.

Děkuji také všem pracovníkům Městského úřadu Hluk, kteří se mi věnovali a poskytli mi pomoc při získávání informací.

OBSAH

ÚVOD	9
I TEORETICKÁ ČÁST	10
1 PRÁVNÍ ASPEKTY PROGRAMU ROZVOJE OBCE	11
2 ÚKOLY PROGRAMU ROZVOJE OBCE	12
3 VYMEZENÍ ZÁKLADNÍCH POJMŮ	14
3.1 OBEC	14
3.2 MĚSTO	14
3.3 ROZPOČET	15
3.4 SWOT ANALÝZA.....	15
3.5 STRATEGICKÉ PLÁNOVÁNÍ.....	15
II PRAKTICKÁ ČÁST	17
4 CHARAKTERISTIKA OBCE HLUK	18
4.1 POLOHA.....	18
4.2 PŘÍRODNÍ PODMÍNKY	19
5 SOCIOEKONOMICKÁ ANALÝZA	21
5.1 OBYVATELSTVO	21
5.1.1 Vývoj počtu obyvatel	21
5.1.2 Pohyb obyvatelstva v letech 1997 – 2007	22
5.1.3 Věková struktura obyvatelstva	23
5.1.4 Vzdělanostní struktura obyvatelstva	24
5.2 OSÍDLENÍ.....	25
5.3 BYDLENÍ.....	26
5.3.1 Domovní a bytový fond.....	26
5.3.2 Technické vybavení bytů a ukazatele úrovně bydlení.....	26
5.4 KULTURA A PAMÁTKY	27
5.5 INFRASTRUKTURA	28
5.5.1 Občanská vybavenost	28
5.5.2 Technická infrastruktura	33
5.5.3 Doprava	36
5.6 FINANCOVÁNÍ A MAJETEK OBCE	38
5.6.1 Financování obce.....	38
5.6.2 Majetek obce	41
5.7 TRH PRÁCE	42
5.8 ZEMĚDĚLSTVÍ A PRŮMYSL	45
5.8.1 Zemědělství	46
5.8.2 Průmysl.....	46

5.9	CESTOVNÍ RUCH	50
6	SWOT ANALÝZA	51
6.1	OBYVATELSTVO A BYDLENÍ	51
6.1.1	Silné stránky	51
6.1.2	Slabé stránky	51
6.1.3	Příležitosti	51
6.1.4	Ohrožení	51
6.2	INFRASTRUKTURA	52
6.2.1	Silné stránky	52
6.2.2	Slabé stránky	52
6.2.3	Příležitosti	52
6.2.4	Ohrožení	53
6.3	TRH PRÁCE A EKONOMIKA	53
6.3.1	Silné stránky	53
6.3.2	Slabé stránky	53
6.3.3	Příležitosti	53
6.3.4	Ohrožení	53
6.4	CESTOVNÍ RUCH A KULTURA	54
6.4.1	Silné stránky	54
6.4.2	Slabé stránky	54
6.4.3	Příležitosti	54
6.4.4	Ohrožení	54
7	STRATEGIE ROZVOJE	55
7.1	CÍL 1: LIDSKÉ ZDROJE	55
7.1.1	Priorita 1.1: Mladé rodiny s dětmi	55
7.1.2	Priorita 1.2: Rozvoj bydlení	55
7.2	CÍL 2: INFRASTRUKTURA A DOPRAVA	55
7.2.1	Priorita 2.1: Rekonstrukce technicky nevyhovujících komunikací	56
7.2.2	Priorita 2.2: Vybudování odstavných ploch pro automobily	56
7.3	CÍL 3: CESTOVNÍ RUCH	56
7.3.1	Priorita 3.1: Rozvoj služeb v oblasti cykloturistiky	56
7.3.2	Priorita 3.2: Rozvoj volnočasových zařízení	57
7.3.3	Priorita 3.3: Propagace obce jako sportovně rekreačního střediska	57
8	KATALOG PROJEKTŮ	58
8.1	PROJEKT Č. 1: PŘÍSTAVBA TŘÍDY V MATEŘSKÉ ŠKOLE	58
8.2	PROJEKT Č. 2: CELKOVÁ REKONSTRUKCE KOMUNIKACE V ULICI ANTONÍNSKÉ	58
8.3	PROJEKT Č. 3: VYBUDOVÁNÍ CYKLOSTEZKY HLUK – DOLNÍ NĚMČÍ	59
	ZÁVĚR	61
	SEZNAM POUŽITÉ LITERATURY	62
	SEZNAM POUŽITÝCH SYMBOLŮ A ZKRATEK	63
	SEZNAM OBRÁZKŮ	65

SEZNAM TABULEK.....	66
SEZNAM PŘÍLOH.....	67

ÚVOD

Cílem této práce je popsat socioekonomický stav města a navrhnout řešení jeho dalšího rozvoje. Práce je rozdělena na dvě části. V první části se budu zabývat právními aspekty programu rozvoje obce a definuji zde základní teoretické pojmy. V druhé části se pak zaměřím na socioekonomickou analýzu města Hluk, na jejímž základě vytvořím SWOT analýzu, definuji vizi a strategické cíle rozvoje města Hluk. Závěrem zpracuji katalog projektů.

Jako téma pro svoji bakalářskou práci jsem si zvolila „Program socioekonomického rozvoje obce Hluk“ tedy obce, ve které jsem se narodila, získávala základy svého vzdělání a dodnes žiji. Kromě tohoto motivu na mě působil i fakt, že v době výběru tématu bakalářské práce město nemělo zpracovaný takovýto dokument. V současné době již město má v úmyslu vypracovat Strategický plán rozvoje města Hluk.

I. TEORETICKÁ ČÁST

1 PRÁVNÍ ASPEKTY PROGRAMU ROZVOJE OBCE

Program rozvoje obce či města je pořizován v souladu se zákonem č. 128/2000 (zákon o obcích) jako dokument střednědobé i dlouhodobé koordinace veřejných a soukromých aktivit demografického, ekonomického, sociálního, kulturního a ekologického charakteru na území obce. Hlavním smyslem programu je organizace všeobecného rozvoje obce na bázi sladování jednotlivých zájmů tak, aby obec jako celek prosperovala.

Z právního hlediska je program rozvoje obce dokumentem koordinačním a indikativním, který nemá charakter obecně závazného předpisu. Záměry vyjádřené v programu rozvoje a navržené postupy jejich realizace jsou závazné jen pro samotného pořizovatele, pro ostatní fyzické a právnické osoby činné v obci je program závazný jen v míře, s níž sami vysloví dobrovolný souhlas.

Ze zákona o obcích jednoznačně vyplývá, že zastupitelstvu obce je vyhrazeno:

- schvalovat program rozvoje územního obvodu obce,
- dále schvalovat územní plán obce a regulační plán (viz zákon č. 50/1976 o územním plánování a stavebním řádu, ve znění pozdějších předpisů) a vyhlášovat jejich závazné části obecně závaznou vyhláškou,
- schvalovat rozpočet obce a závěrečný účet obce,
- zřizovat trvalé a dočasné peněžní fondy obce,
- zřizovat a rušit příspěvkové organizace a organizační složky obce, schvalovat jejich zřizovací listiny.

Všechny výše uvedené pravomoci zastupitelstva obce úzce souvisí s programem rozvoje obce. Každá obec by měla mít schválený program rozvoje obce jako svůj první dokument. Druhým dokumentem, na program rozvoje navazujícím, z něhož čerpající a závazně vycházejícím, by měl být schválený územní plán obce (s výjimkou nejmenších obcí, čítajících několik desítek obyvatel). Na základě těchto dokumentů by měl být sestavován rozpočet obce, zejména v jeho „investiční“ části. [1]

2 ÚKOLY PROGRAMU ROZVOJE OBCE

Úkolem programu rozvoje obce je:

- definovat společné zájmy obce, jejich obyvatel a podnikatelských subjektů,
- definovat místní předpoklady realizace těchto společných zájmů,
- optimalizovat územně-technické a sociálně-psychologické podmínky pro rozvoj bydlení a podnikání v obci,
- koordinovat vynakládání veřejných investic v obci z hlediska územního a funkčního vzhladem k záměrům a potřebám rozvoje privátního sektoru,
- koordinovat účelovou alokaci běžných veřejných výdajů v zájmu vytváření stabilních podmínek pro bydlení a podnikání,
- definovat dlouhodobé záměry hospodářské, ekologické a sociální politiky obce,
- posilovat vědomí sounáležitosti k obci a odpovědnosti za její rozvoj u místních obyvatel a podnikatelů.

Program rozvoje obce by měl sloužit především jako podklad pro:

- zpracování konkrétních podnikatelských a dalších investičních záměrů realizovaných v obci,
- sestavování obecního rozpočtu,
- práce na novelizaci územního plánu obce nebo případné vypracování územního plánu obce,
- posuzování regionálních plánů a programů z pohledu obce,
- podklad pro zodpovědný vstup obce na kapitálový trh.

Struktura programu musí vycházet z jeho účelu, úkolů a využití. V první řadě jde o analýzu vnějších a vnitřních podmínek dosavadního vývoje obce, za druhé o definování rozvojových šancí obce a jejich slabých stránek. Za další by měly na základě výsledků analytických hodnocení být definovány strategické směry, cíle a priority obce a formulován návrh opatření k jejich dosažení. A konečně na závěr by měl být navržen katalog projektů nezbytných pro naplnění strategie a odpovídajících definovaným cílům rozvoje. Navržené

projekty a opatření se pak teprve mohou stát hlavním nástrojem realizace programu rozvoje obce. [1]

3 VYMEZENÍ ZÁKLADNÍCH POJMŮ

3.1 Obec

Je základním územním samosprávným celkem, územním společenstvím občanů, které má právo na samosprávu (čl. 99 a 100 odst. 1 Ústavy). Uvedené ústavní charakteristiky vymezují obec třemi základními znaky: území, občané (osobní základ) a samospráva. Právo na samosprávu dochází svého výrazu v samostatné působnosti obce, která se uskutečňuje v místním referendu a prostřednictvím orgánů samosprávy. Obec vlastní svůj majetek, s nímž hospodář samostatně, a má vlastní rozpočet. Je veřejnoprávní korporací, tj. právnickou osobou veřejného práva. V právních vztazích veřejného a soukromého práva vystupuje svým jménem a nese odpovědnost vyplývající z těchto vztahů. Obec je nositelem veřejných úkolů. Pečuje o všestranný rozvoj svého území a o potřeby svých občanů, při plnění svých úkolů chrání též veřejný zájem vyjádřený v zákonech a jiných právních předpisech. K plnění svých úkolů může zakládat a zřizovat právnické osoby a organizační složky obce jako zařízení bez právní subjektivity, pokud zákon nestanoví jinak. Obec jako územní samosprávný celek je relativně nezávislá na státu. Stát může zasahovat do činnosti obcí, jen vyžaduje-li to ochrana zákona a jen způsobem stanoveným zákonem. [2]

3.2 Město

Ve smyslu právním podle zákona o obcích jsou městy obce, které byly městy ke dni nabytí účinnosti tohoto zákona, tj. ke dni voleb do zastupitelstev krajů (12. listopadu 2000). Obec může nabýt statusu města, pokud tak stanoví předseda Poslanecké sněmovny po vyjádření vlády. Podmínkou je, že obec má alespoň 3 000 obyvatel. Sloučí-li se dvě nebo více obcí, z nichž alespoň jedna je městem, je obec po sloučení městem. Rozdělí-li se město na dvě nebo více obcí, pak obec, které zůstane název dosavadního města nebo část jeho názvu a má alespoň 3 000 obyvatel, je i nadále městem.

Ve smyslu regionalistickém jsou historicky mladší než venkovská sídla, ale dynamičtější složkou struktury osídlení. Jsou to koncentrační prostory obyvatelstva a nezemědělských aktivit (na poměrně malé ploše). Města jsou sídla nezemědělského charakteru s určitými specifickými znaky, která se liší od venkovských sídel především svými funkcemi.[2]

3.3 Rozpočet

Rozpočet obce je decentralizovaný peněžní fond, kde se soustřeďují různé druhy veřejných příjmů, rozdělují se a využívají na financování statků a služeb veřejného sektoru. Rozpočet je rovněž bilancí, která porovnává příjmy a výdaje za sledované období, ekonomickým nástrojem k prosazování cílů obecní politiky. Rozpočet je i toková veličina, kdy během celého rozpočtového období postupně přicházejí příjmy na příjmový účet rozpočtu a postupně se výdaji uhrazují vznikající potřeby. Rozpočet obce je zároveň finanční plán, kdy obec podle schváleného rozpočtu hospodaří v průběhu rozpočtového období (tj. rozpočtového – vlastně kalendářního – roku). [1]

3.4 SWOT analýza

SWOT analýza, což je zkratka z anglických slov Strengths – Weaknesses – Opportunities – Threats, tj. síla (silná stránka) – slabost (slabá stránka) – příležitost (možnost) – ohrožení (hrozba), je dnes již standardní metodou regionálního rozvoje.

Podstatou této metody je odhalování a současně vzájemné porovnávání vnitřních silných a slabých stránek zkoumaného objektu a možností a hrozeb, které na něj působí zvenčí. Smysl SWOT analýzy přitom samozřejmě spočívá v akceptování silných stránek a odstraňování (nebo alespoň omezování) stránek slabých, čímž se zvyšuje pravděpodobnost budoucí realizace příhodných možností a naopak se omezuje dopad takto pojmenovaných hrozeb.

Formulačně se jedná o jednoduché (jednoduše stylizované), ale pregnantní a pokud možno objektivní, pojmenování vlastních předností a slabín a z nich vyplývajících pozitivních a negativních výsledků určitého vývojového procesu, tj. možností a hrozeb budoucího vývoje. Její úkol je tak záludně jednoduchý – analyzovat současnou a očekávanou budoucí situaci, určit směr rozvoje a najít prostředky pro dosažení stanoveného poslání (cíle). [1]

3.5 Strategické plánování

V České republice je strategické plánování území stanoveno jako nástroj pro plánování a řízení obce v zákoně č. 128/2000 Sb. (zákon o obcích), v zákoně 129/2000 Sb. (zákon o krajích) a zejména v zákoně o podpoře regionálního rozvoje 248/2000 Sb. Vedle klasického nástroje pro definici koncepce rozvoje města – územního plánu – je však

strategický plán více zaměřen na rozvoj společenské a ekonomické sféry a jejich vztahu k danému území. Obsah tohoto strategického programu rozvoje není stanoven žádným závazným předpisem. Na rozdíl od územního plánu, jehož obsah a způsob pořízení je přesně definován zákonem o stavebním řízení a územním plánování, je možné strategické plánování lépe přizpůsobit konkrétním místním potřebám. Častá výjimečnost obsahu, formy a využití strategických programů rozvoje ale zase brání jejich funkčnímu provázání se sousedícími územími obcí v rámci vyšších celků (regionů).

K hlavním principům strategického plánování regionální či lokální povahy, kterými se odlišuje od územního plánování náleží:

- kromě územních aspektů rozvoje se ve stejné míře zabývá také otázkami sociálními, kulturními, ekonomickými a ekologickými,
- je vhodným předstupněm územního plánu,
- je schopen stanovovat koncepční, strategické cíle obce a reagovat na aktuální problémy,
- nepředepisuje detailní využití ploch, nýbrž stanovuje rámcová pravidla rozvoje obce, vytyčuje hlavní cíle rozvoje a připravuje realizaci těchto cílů pomocí místních politik,
- identifikuje problémy obce především z hlediska obyvatel; občané jsou přizváni ke spolupráci od samého počátku;
- je platformou pro tolik potřebné partnerství rozličných subjektů a místních skupin. [1]

II. PRAKTICKÁ ČÁST

4 CHARAKTERISTIKA OBCE HLUK

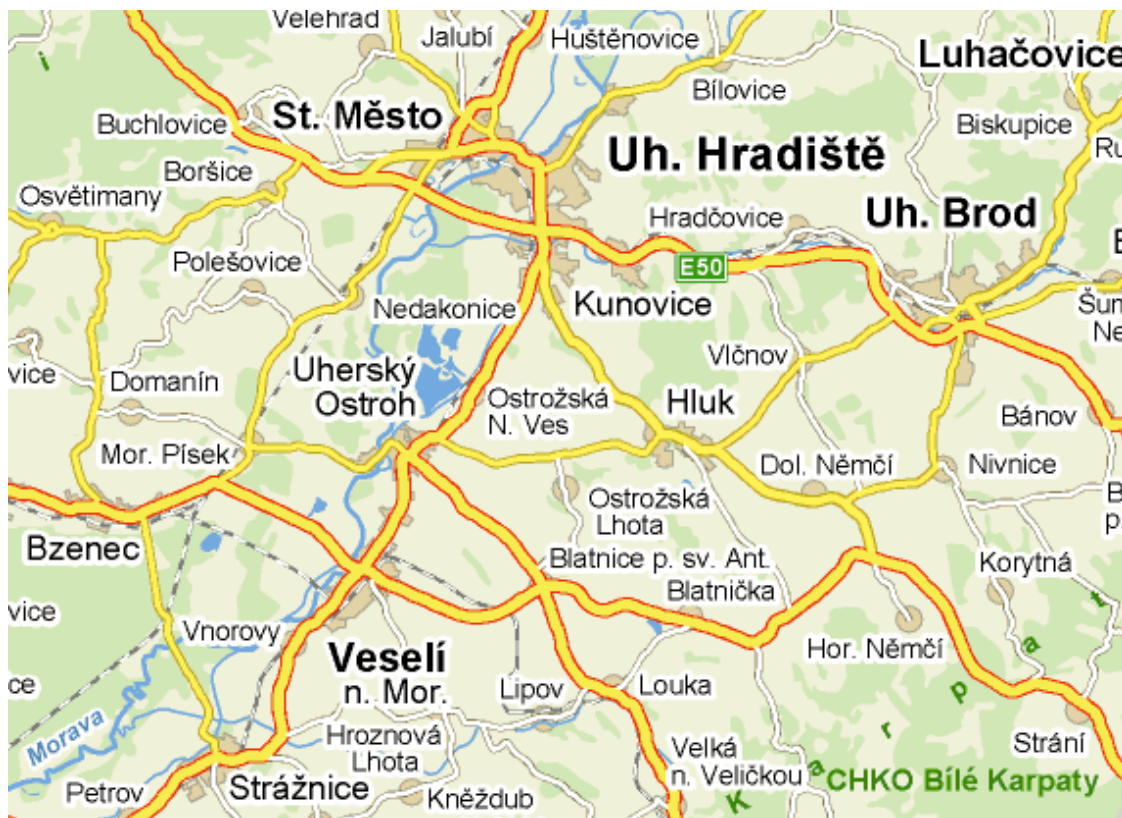
4.1 Poloha

Město Hluk leží 11 km jihovýchodně od Uherského Hradiště a 11 km jihozápadně od Uherského Brodu a nachází se tak na rozhraní dvou regionů - Uherskohradištska a Uherskobrodská. Město samotné je však součástí mikroregionu Ostrožsko. Hluk leží v okrese Uherské Hradiště a spadá tak pod Zlínský kraj.

Krajské město Zlín leží ve vzdálenosti přibližně 40 km. Dalším významným centrem je Brno, jehož vzdálenost je cca 80 km. Hlavní město Praha je vzdáleno necelých 300 km.

Město Hluk leží v blízkosti státní hranice se Slovenskou republikou. Nejbližšími slovenskými městy jsou Nové Mesto nad Váhom (30 km), Myjava (35 km) a Trenčín (cca 50 km). Hlavní město Slovenské republiky Bratislava je vzdáleno přibližně 140 km. Z Hluku je poměrně dobře dosažitelné je i Rakousko. Hraniční přechod Břeclav – Reinthal je vzdálen 63 km a hraniční přechod Mikulov – Drasenhofen přibližně 85 km. Hlavní město Rakouska Vídeň je vzdáleno 144 km.

Rozměr katastru města je 2 839 ha a hraničí na severu s katastrem Míkovice a Podolí, na východě s katastrem Dolního Němčí a Vlčnova, na jihu s katastry obcí Blatnice pod Sv. Antonínkem, Blatnička, Boršice u Blatnice a na západě s katastrem Ostrožské Lhoty a Kunovic.



Obr. 1 Poloha města Hluk¹

4.2 Přírodní podmínky

Město Hluk leží v nadmořské výšce 233 m. Je obklopeno vrcholky Hlucké pahorkatiny, jejichž průměrná nadmořská výška přesahuje 350 m. Mezi nejvýše položené vrchy v katastru obce patří Jasenová – 410 m, Kobylí hlava – 358 m, Hluboček – 366 m a Babí hora – 336 m.

Vodopisně oblast kolem Hluku náleží do úvodí řeky Moravy. Katastrem protékají dva potoky. Potok (říčka) Okluky protéká celou délkou města, na jehož konci se do něj vlévá Boršický potok. Na Boršickém potoku je vybudována vodní nádrž Nové Díly (místními obyvateli nazývána Býčina) o velikosti 12 ha. Tato nádrž slouží zejména zemědělskému družstvu k závlaze okolních polí a rybářům ke sportovnímu a rekreačnímu rybolovu.

¹ Zdroj: www.mapy.cz

Z geologického hlediska je katastr města tvořen pískovcem a lupkami starších třetihor. Nejmhutnější vrstvy pískovců se nachází zejména na Babí hoře a na Kobylí hlavě. Půda v katastru je poměrně úrodná, místy jílovitá a místy promísená s hnědelem. Díky nízké nadmořské výšce a uzavřenosti údolí před studenými větry jsou zde vytvořeny příznivé podnební podmínky pro všechny zemědělské kultury, pro vinohradnictví i pro ovocnářství.

Rostlinstvo nacházející se v katastru města patří do tzv. panonské oblasti. Charakteristickými volně rostoucími rostlinami jsou vstavače, vemeníky, kosatce, mečičky, chrastavec, heřmánek, blatouch, slez, brslen, rozrazil apod.

Oblast kolem Hluku je poměrně bohatá i na zvěř. Zejména v poslední době můžeme naprosto běžně na poli zahlédnout stádo srnčí zvěře, zajíce a dravé ptactvo.

Stručný zeměpisný popis naznačuje, že jde o oblast s příznivým podnebím a bohatou vegetací.

5 SOCIOEKONOMICKÁ ANALÝZA

5.1 Obyvatelstvo

5.1.1 Vývoj počtu obyvatel

Jak je patrné z následující tabulky (Tab. 1.) na počátku novodobého sčítání lidu (r. 1869) měl Hluk 2 164 obyvatel. Od této chvíle se počet obyvatel neustále zvyšoval až do roku 1921. V letech 1921 – 1930 došlo ke snížení počtu o přibližně 220 obyvatel. Hlavním faktorem, který ovlivnil tento pokles byl odchod obyvatel za prací.

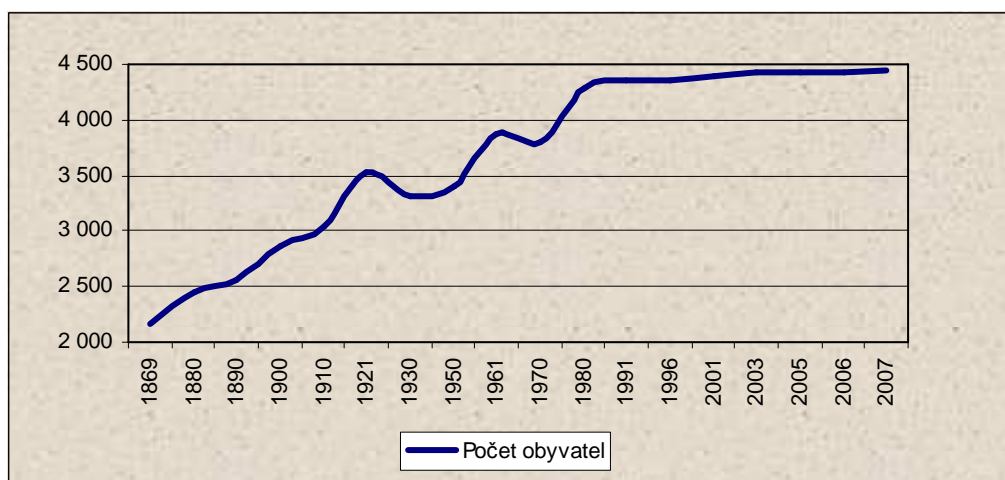
K poměrně velkému růstu počtu obyvatel došlo v letech 1950 – 1961, a to zejména z důvodu rozvoje průmyslu (např. vybudování n.p. Autopal) a nárůstem porodnosti. V následujících 10-ti letech došlo k mírnému poklesu, který byl způsoben snížením porodnosti. Tento pokles se zastavil v 70. letech, kdy bylo vystavěno nové panelové sídliště.

Od roku 1980 počet obyvatel města Hluk neustále roste. Od 90. let se zde však projevuje celorepublikový trend nízké porodnosti. Proto tedy je růst počtu obyvatel pouze mírný.

Tab. 1. Vývoj počtu obyvatel v letech 1869 – 2007²

Rok	Počet obyvatel	Rok	Počet obyvatel
1869	2 164	1970	3 803
1880	2 442	1980	4 293
1890	2 566	1991	4 362
1900	2 857	1996	4 352
1910	3 039	2001	4 395
1921	3 530	2003	4 424
1930	3 306	2005	4 426
1950	3 410	2006	4 430
1961	3 879	2007	4 446

² Zdroj ČSÚ. Údaje do roku 1991 včetně jsou k datu SLDB. Údaje let 1996 – 2007 jsou k 31.12.



Obr. 2. Vývoj počtu obyvatel v letech 1869 – 2007

5.1.2 Pohyb obyvatelstva v letech 1997 – 2007

Tab. 2. Pohyb obyvatelstva v letech 1997 - 2007³

Rok	Přirozená změna			Migrace			Celková změna počtu obyvatel
	živě narození	zemřelí	přirozený přírůstek	přistěhovalí	vystěhovalí	přírůstek stěhovaním	
1997	47	45	2	63	55	8	10
1998	51	42	9	64	60	4	13
1999	43	35	8	61	60	1	9
2000	45	33	12	60	56	4	16
2001	54	34	20	76	65	11	31
2002	46	32	14	87	77	10	24
2003	38	40	-2	72	65	7	5
2004	43	35	8	50	62	-12	-4
2005	40	29	11	63	68	-5	6
2006	47	33	14	71	81	-10	4
2007	48	29	19	87	90	-3	16

Z tabulky (Tab. 2) je patrné, že od roku 1997 počet obyvatel v Hluku neustále mírně narůstá. Toto naznačuje, že podmínky pro život v obci jsou na dobré úrovni. Jedinou

³ Zdroj: ČSÚ.

výjimkou je rok 2004, kdy obyvatel ubylo. Tento výkyv však nebyl nijak zásadní, neboť se celkově jednalo o úbytek 4 obyvatel.

Největší podíl na zvyšování počtu obyvatel má přirozený přírůstek. Od roku 1997 počet ročně narozených dětí neklesl pod 38. Standardně se dokonce počet dětí narozených během jednoho kalendářního roku pohybuje okolo 50. Mírně znepokojující je však fakt, že v roce 2003 bylo zaznamenáno poslední aktivní saldo migrace. Od roku 2003 se setkáváme pouze s pasivním migračním saldem. Tento jev je však vyvážen poměrně vysokou porodností a nízkou úmrtností v obci.

5.1.3 Věková struktura obyvatelstva

Tab. 3. Komparace věkové struktury obyvatelstva města Hluk a Uherský Ostroh v letech 1996 - 2006⁴

Rok	Hluk				Uherský Ostroh			
	0 - 14	15 - 64	65 +	Celkem	0 - 14	15 - 64	65 +	Celkem
1996	779	3065	508	4352	797	3133	642	4572
1997	777	3078	507	4362	779	3155	637	4571
1998	781	3079	515	4375	757	3154	644	4555
1999	750	3109	525	4384	752	3114	652	4518
2000	727	3141	532	4400	738	3154	663	4555
2001	749	3127	519	4395	745	3111	666	4522
2002	755	3129	535	4419	736	3097	663	4496
2003	746	3144	534	4424	722	3136	668	4526
2004	718	3167	535	4420	693	3096	675	4464
2005	708	3169	549	4426	696	3088	674	4458
2006	707	3156	567	4430	670	3088	688	4446

Počet obyvatel obce v poproduktivním věku se od roku 1996 neustále mírně zvyšuje. Stejně tak počet obyvatel ve věku produktivním. V předproduktivním věku naopak počet obyvatel klesá, avšak s občasnými drobnými výkyvy. Podobný trend pak můžeme vidět i ve

⁴ Zdroj: ČSÚ.

srovnávaném městě Uherský Ostroh, kde je však úbytek občanů v předproduktivním věku o něco rychlejší (Tab. 3).

Průměrný věk občanů města Hluk je 38,1 let.

Pokud se podíváme blíže na věkové složení obyvatel města Hluk a Uherský Ostroh (Tab. 4) zjistíme, že v Hluku je vývoj příznivější. Dle procentuálního podílu má totiž ve věkové skupině 0 – 14 (čili v předproduktivním věku) a 15 – 64 (produktivní věk) více obyvatel než Uherský Ostroh. Naopak ve věkové skupině 65 a více let má Hluk obyvatel méně.

Tab. 4. Podíl věkových skupin na počtu obyvatel v %⁵

	2002			2004			2006		
	0 - 14	15 - 64	65 +	0 - 14	15 - 64	65 +	0 - 14	15 - 64	65 +
Hluk	17,1	70,8	12,1	16,2	71,7	12,1	16,0	71,2	12,8
Uherský Ostroh	16,4	68,9	14,7	15,5	69,4	15,1	15,1	69,5	15,5

5.1.4 Vzdělanostní struktura obyvatelstva

Ze srovnání vzdělanostní struktury v obci Hluk, okrese Uherské Hradiště, Zlínském kraji a České republice (Tab. 5) plyne, že obyvatelstvo města Hluk zaostává za všemi průměry všech srovnávaných oblastí. Nejdominantnější vzdělanostní skupinu tvoří lidé vyučení nebo se středním vzděláním bez maturity. Spolu se skupinou obyvatel se základním a neukončeným vzděláním tak tvoří téměř $\frac{3}{4}$ počtu obyvatel starších 15-ti let. Počet vysokoškolsky vzdělaných obyvatel je podprůměrný a to i přes dobrou dostupnost vysokých škol (Univerzita Tomáše Bati ve Zlíně, Evropský polytechnický institut Kunovice).

⁵ Zdroj: ČSÚ.

Tab. 5. Vzdelanostní struktura obyvatel⁶

Území		Hluk	okres Uherské Hradiště	Zlínský kraj	Česká republika
Dosažený stupeň vzdělání v %	Obyvatelstvo 15 let a více	3 631	120 695	496 595	8 575 198
	Bez vzdělání	0,30	0,64	0,43	0,44
	Základní a neukončené vzdělání	27,65	26,47	24,81	23,03
	Vyučení a střední odborné bez maturity	43,02	39,98	39,03	37,96
	Úplné střední s maturitou	20,88	22,61	24,11	24,90
	Vyšší odborné a nástavbové	2,26	2,71	3,17	3,45
	Vysokoškolské	5,81	7,06	7,67	8,89
	Nezjištěné	0,08	0,53	0,78	1,32

5.2 Osídlení

Hluk, latinsky Hlucium (odvozeno od hlučně tekoucí vody) je jednou z nejstarších osad naší vlasti. Leží v oblasti starého osídlení doloženého archeologickými nálezy již 2000 - 2500 let před Kristem. Jeho jméno je často spojováno s Luckým polem, uváděným v Kosmově kronice v letech 1099 a 1116. Byl součástí Lucké provincie jako zeměpanská ves a v roce 1294 jej držel Oldřich z Hradce. Po jeho smrti připadl opět králi a král Václav II. daroval Hluk v roce 1303 Zdislavu Měšcovi. Tehdy se zde též uvádí dřevěná tvrz.

Od 14. století držela původně samostatný hlucký statek střídající se drobná šlechta. Od roku 1460 to byli Zástřizlové - až do roku 1506, kdy získali Hluk páni z Kunovic. V roce 1559 je zde pan Jaroslav z Kunovic, jak je uvedeno na erbů v jižní části nádvoří tvrze. Po jeho smrti byl majitelem jeho bratr Jetřich a v roce 1625 koupil ostrožské panství i s Hlukem Gundakar z Lichtenštejna. Tam Hluk náležel do zrušení patrimoniální správy. Roku 1663 byl celý Hluk i s dvorem vyplněn při tureckém nájezdu. Stejná vojska pustošila kraj i v r. 1683. K dalším útokům, tentokrát kuruckých vojsk Ference Rákocziho

⁶ Zdroj: ČSÚ. Údaje získány ze SLDB k 1.3.2001.

došlo v letech 1703, 1705, 1708 a 1709. V letech 1663, 1709, 1838 a 1857 Hluk opakovaně vyhořel. Někdejší ves byla v r. 1525 povýšena králem Ludvíkem I. Jagellonským na městečko a v roce 1970 na město. [3]

V dnešní době je město tvořeno jedním katastrálním územím o rozloze 2 839 ha a má jednu část.

5.3 Bydlení

5.3.1 Domovní a bytový fond

V roce 2001 (dle SLDB) bylo v Hluku evidováno celkem 1 267 domů, z toho obydlených 1 103 domů. Bytů je v obci evidováno 1 603 (obydlených 1 418), z toho je v rodinných domech vedeno 1 191 bytů.

Většinu domovního fondu města tvoří rodinné domy, a to 1 069. Bytových domů je v obci 28. Nejvíce domů bylo postaveno v letech 1946 – 1980, a to 603 domů. S 302 domy tvoří druhou skupinu dle stáří domů, skupina domů postavených mezi lety 1981 – 2001. V letech 1920 – 1945 bylo postaveno 129 domů. Z domů postavených do roku 1919 se jich zachovalo 65.

Jak již bylo zmíněno, největší množství domů bylo postaveno v letech 1946 – 1980. Stáří těchto domů má vliv na celkový vzhled obce, neboť hodně domů bylo zrekonstruováno a díky použití nových technologií jsou zrekonstruované domy na první pohled téměř k nerozeznání od domů nových.

5.3.2 Technické vybavení bytů a ukazatele úrovně bydlení

Z tabulky (Tab. 6) vyplývá, že úroveň technického vybavení bytů je dobrá. V roce 2001 bylo v obci plynofikováno 87 % bytů a vodovod mělo 98,4 % bytů. Ve srovnání s městem Uherský Ostroh má Hluk lepší technické vybavení bytů.

Naopak úroveň kvality bydlení za Uherským Ostrohem mírně zaostává. Přestože je v Hluku obytné plochy a obytných místností na byt více než v Uherském Ostrohu, celkově je v Hluku více osob na byt a tedy i obytných plochy na osobu méně.

Tab. 6. Technické vybavení bytů a ukazatele úrovně bydlení⁷

Obydlené byty úhrnem		Hluk		Uherský Ostroh	
		1418		1563	
		počet	%	počet	%
byty podle vybavení	plyn v bytě	1234	87,0	1283	82,1
	vodovod v bytě	1395	98,4	1534	98,1
	vlastní splachovací záchod	1352	95,3	1481	94,8
	vlastní koupelna, sprchový kout	1367	96,4	1494	95,6
	ústřední topení	1114	78,6	1173	75,0
	etážové topení	129	9,1	79	5,1
průměrný počet	osob na byt	3,07		2,88	
	osob na obytnou místnost 8 + m ²	0,96		0,91	
	obytné plochy na byt (m ²)	58,6		57,53	
	obytné plochy na osobu (m ²)	19,03		19,92	
	obytných místností na byt	3,22		3,17	

5.4 Kultura a památky

Ve městě je pořádán každoročně Slovácký festival dechových hudeb, a jednou za tři roky Dolňácké slavnosti s jízdou králů. Jízda králů má dlouholetou tradici a sjíždí se na ni nejenom lidé z širokého okolí, ale i ze zahraničí. Krása této tradice spočívá hlavně v ukázce těch nejhezčích krojů města a okolních obcí. Mezi další udržované tradice patří např. Fašank a Hody. Během roku se v Hluku pořádá nesčetné množství kulturních akcí, na kterých se podílí zejména místní občané, ať už v podobě ženské cimbálové muziky Ženičky, ženského sboru Klebetnice, cimbálové muziky Babica, mužského pěveckého sboru či našich menších spoluobčanů v rámci akcí školy či volnočasových aktivit nejrůznějších kroužků.

Na území obce je několik památek. Mezi nejvýznamnější patří tvrz z druhé poloviny 14. století. Roku 1943 budovu této památky koupila obec Hluk, která je jejím majitelem dodnes. V letech 1959 – 1965 proběhla rozsáhlá rekonstrukce, která změnila sýpku

⁷ Zdroj: ČSÚ. Údaje získány ze SLDB k 1.3.2001.

na vinárnu a kulturní centrum obce. V 1. podlaží se nachází velký sál, který má kapacitu 400 sedadel a při stolovém uspořádání 180 míst, a malý sál, který má při stolovém uspořádání kapacitu 50 míst. Celý objekt je v současnosti plně využíván, neboť sály jsou pronajímány a obvykle se musí rezervovat několik měsíců předem. V objektu je dále místní knihovna, obřadní síň městského úřadu a restaurace.

Další významnou památkou je římskokatolický farní kostel sv. Vavřince ze 17. století, který byl v letech 1993-1994 zrenovován.

Památku lidové architektury zastupují 2 domy, tzv. „památkové domky“ pocházející z 2. poloviny 19. století, ve kterých je umístěna expozice dokumentující vývoj místního kroje a lidového bydlení od 17. do 20. století.

5.5 Infrastruktura

5.5.1 Občanská vybavenost

ŠKOLSTVÍ

V Hluku se nacházejí 2 školská zařízení, Dům dětí a mládeže a pobočku zde má také Základní umělecká škola Uherský Ostroh.

Mateřská škola

Mateřská škola je příspěvková organizace, jejímž zřizovatelem je obec. Školka se nachází v klidné části města. V roce 2004 proběhla rekonstrukcí, při níž byl nainstalován solární panel, který umožňuje vytápět mateřskou školu a v létě přehřívá vodu v nedalekém koupališti. Školka byla vybudována jako čtyřtřídní s kapacitou 120 dětí. Bohužel, tato kapacita je díky vyšší porodnosti v posledních letech silně nedostačující. Před školním rokem 2007 - 2008 byli někteří rodiče nuceni kvůli nedostatečné kapacitě vozit své děti do mateřských škol v okolních obcích. Z toho důvodu byla zřízena pro školní rok 2007 – 2008 5. třída, která se však nachází v jiné části města, což způsobuje drobné organizační problémy.

Základní škola

Základní školu tvoří 2 samostatné objekty. Tzv. „stará škola“ z roku 1832 a „nová škola“ z roku 1929. Obě budovy se nachází na náměstí, novější z nich je pak jednou z dominant

obce. Vzhledem k nevyhovující kapacitě bylo město nuceno v osmdesátých letech přistavit ke stávající budově nové křídlo, ve kterém se nachází 4 třídy, 2 odborné učebny a několik kabinetů.

V roce 1998 byla přistavěna další část školy. Byla zde umístěna školní jídelna s kuchyní, která má přibližně 550 strážníků. V 1. podlaží byla zřízena počítačová učebna a přesunula se sem také školní družina. Družinu navštěvují převážně děti z I. stupně.

Dostavbou poslední části budovy se vytvořil uzavřený komplex budov, jehož střed tvoří prostorný školní dvůr vybavený sportovním zařízením (stůl na stolní tenis, koše na basketbal), které žáci využívají především v letním období zejména o hlavních přestávkách.

Ke škole náleží tělocvična o velikosti 200 m², která je však už součástí sousedního objektu Městského úřadu.

V současné době má ZŠ Hluk v 18 třídách 393 žáků.

ZŠ Hluk v mimoškolní činnosti spolupracuje s DDM, ZUŠ a TJ Spartak. Sama také nabízí dostatek volitelných předmětů (informatika, základy administrativy, jazyk ruský, jazyk německý, technické kreslení), seminářů (seminář z dějepisu, seminář ze zeměpisu), nepovinných předmětů (náboženství) a zájmových kroužků (ekologický, výtvarný, folklorní, kroužek juda, kroužek košíkové, kroužek angličtiny, kroužek jazyka českého a matematiky, dovedných rukou, Počítač pro nejmenší, ...) Nejvýznamnější z akcí školy je každoročně pořádaný školní ples a Vánoční jarmark, kde žáci prodávají vlastnoručně zhotovené výrobky s vánoční tematikou.

ZDRAVOTNICTVÍ A SOCIÁLNÍ SFÉRA

V obci se nachází 2 praktičtí lékaři, 2 zubní lékaři, 1 gynekolog (ordinuje pouze 3 x týdně), 1 dětský lékař a je zde také lékárna. 1 x týdně v obci ordinuje specialista na cukrovku. Dříve sem 1x týdně dojížděla kožní lékařka, tato služba však není v současné době poskytována. Za ostatními odbornými lékaři občané dojíždí do nedalekého Uherského Hradiště, kde je nemocnice s poliklinikou. V obci se nachází jedna ordinace veterinárního lékaře, avšak v případě potřeby složitějšího zákroku musí obyvatelé dojíždět do Uherského Hradiště nebo Uherského Brodu.

V rámci sociálních služeb mohou občané využít možnosti docházky na obědy či jejich donášky domů. Obědy pro veřejnost poskytuje jak kuchyně mateřské školy tak i kuchyně školy základní. V roce 2006 začaly stavební práce na Domě s chráněnými a Charitním domovu. V současné době je dům již v provozu, ale probíhají na něm ještě dokončovací práce.

SLUŽBY

Maloobchodní síť

Maloobchodní síť v obci je na dobré úrovni. Ve většině případů občané nejsou nuceni za nákupy dojíždět do větších měst. Většina prodejen je soustředěna ve středu obce. Nachází se zde prodejny potravin (5), ovoce a zeleniny (2), masna (3) a prodejny spotřebního a jiného zboží (drogerie, textil, kola, obuv, vodoinstalační materiál, elektromateriál, papírnictví, auto – moto náhradní díly, zahradnické potřeby, stavebniny).

Finanční instituce

V Hluku se nachází 3 finanční instituce – Komerční banka, Česká spořitelna a Česká pošta, z nichž 2 mají vlastní bankomat (KB, ČS), který je přístupný 24 hodin denně. Pošta poskytuje veškeré listovní i pokladní služby. V obci je rozmístěno 5 poštovních schránek, které jsou 2 x denně vybírány.

Výrobní, nevýrobní a opravárenské služby

V obci je několik kadeřnictví, zahradnictví, pěstitelská pálenice a množství pohostinských služeb. Dále je zde množství drobných živnostníků, kteří se zabývají drobnými řemeslnými pracemi (práce malířské, natěračské, sklenářské, instalatérské, truhlářské, obkladačské, čalounické, pokryvačské apod.). Z výrobních služeb se zde vyskytují provozovny stolařství a zámečnické dílny.

V obci se také nachází opravna elektrospotřebičů, opravny automobilů a pneuservis.

Sportovní zařízení

Co se týká sportovního zařízení, je Hluk vybaven velmi dobře. Nachází se zde sportovní hala, jejíž zařízení využívá tělovýchovná jednota TJ SPARTAK Hluk. Pro všechny sálové sporty slouží hlavní sál (25 x 48 m, výška 10 m) se 730 místy pro diváky. K dispozici je automatická dvoudráhová kuželna, posilovna, sauna, herna stolního tenisu (8 stolů). Velmi často se zde pořádají soustředění sportovců, sportovní zápasy a turnaje. V budově se

také nachází přednáškový sál s kapacitou 120 míst, v němž se pořádají různé konference, ubytovací kapacita cca 70 míst, restaurace a vinárna s diskotékou. Na sportovní halu plynule navazuje sportovní stadion s částečně zastřešenou diváckou tribunou (kapacita 2500 diváků), který je vybaven travnatou hrací plochou, atletickou dráhou, dráhou pro skok daleký a hřištěm pro volejbal.

Na stadion opět plynule navazuje tréninkové fotbalové hřiště, u nějž v roce 2003 proběhla rekonstrukce a místo původního škvárového povrchu byl položen travnatý koberec. Na tato zařízení dále navazuje koupaliště s tenisovými kurty a hřištěm pro plážový volejbal vybudované v roce 2002. Dá se říci, že sportovní zařízení v obci tvoří jeden velký komplex.

Kulturní zařízení

Centrem kultury v obci je renesančně přestavěná tvrz. V objektu je místní knihovna, obřadní síň městského úřadu a restaurace. V 1. podlaží se nachází velký sál, který má kapacitu 400 sedadel a při stolovém uspořádání 180 míst, a malý sál, který má při stolovém uspořádání kapacitu 50 míst. Součástí velkého sálu je i malé pódium pro divadelní vystoupení. Na tvrzi se pořádají různé výstavy, koncerty, vystoupení pro děti, dětské besídky a veřejné zasedání zastupitelstva obce. Velký zájem vzbuzuje možnost pronajímání velkého a malého sálu – konají se zde různé akce jak soukromého (podnikové akce, oslavy, svatby apod.) tak i veřejného charakteru (plesy, koncerty).

Určitým zázemím pro kulturní akce se také stala sportovní hala, nejčastěji zde bývají zábavné programy pro děti, plesy a koncerty.

V obci se nachází městské kino (245 sedadel), které kvalitou promítaných filmů příliš nezaostává za poměrně větším kinem v Uherském Hradišti. Přestože se kino nachází ve spádové oblasti okolních obcí jeho návštěvnost je velmi nízká a činnost se stává ztrátovou. Obec však městské kino podporuje (podpora kultury).

Spolky, sdružení a svazy

V obci působí několik zájmových spolků. Patří mezi ně např. Myslivecké sdružení Hluk, místní organizace Moravského rybářského svazu, Český zahrádkářský svaz, Sbor dobrovolných hasičů, TJ Spartak Hluk a různé sportovní kluby (fotbalisté, florbalisté, stolní tenisté, kuželkáři).

VEŘEJNÁ SPRÁVA

Město Hluk leží v okrese Uherské Hradiště ve Zlínském kraji. Nachází se ve správním obvodu obce s rozšířenou působností a zároveň obce s pověřeným obecním úřadem Uherské Hradiště.

Budova Městského úřadu v Hluku leží ve středu města. V přízemí budovy poskytuje své služby občanům Česká pošta, kanceláře městského úřadu se nachází v prvním patře.

Městská policie pracuje v Hluku již od začátku 90.let. Do současnosti se na služebně vystřídalo již několik strážníků. Nyní slouží 3 strážníci. Služebna je umístěna v budově Městského úřadu Hluk.

Město Hluk má svou oficiální webovou stránku: www.mestohluk.cz

Město je navenek zastupováno městským úřadem. Nejvyšším orgánem městského úřadu je zastupitelstvo města, které má 21 členů a dále pak rada města, která má 7 členů. Jménem obce může jednat starosta či místostarosta.

V rámci činností v přenesené působnosti je v Hluku zastoupen matriční a stavební úřad. Pod stavební úřad města Hluk spadají obce Dolní Němčí, Horní Němčí, Slavkov a Boršice u Blatnice.

Další úřady a státní orgány jako finanční úřad, živnostenský úřad, katastrální úřad, celní úřad a úřad práce se nachází v Uherském Hradišti.

Městský úřad Hluk má 5 komisí, 2 výbory a Radu školy.

Komise: - kulturní

- zemědělská a životního prostředí

- výstavby

- sociální

- pro čerpání dotací z fondů EU

Výbory: - finanční

- kontrolní

5.5.2 Technická infrastruktura

VODOVOD

Město Hluk má veřejný vodovod, který je součástí skupinového vodovodu Ostrožská Nová Ves – Hluk– Uherský Brod. Vodovod je v majetku SVK,a.s., provozovaný SVK, a.s.

Z úpravny vody v Ostrožské Nové Vsi je voda čerpána do vodojemu „Hluk - starý“ 1x1000 m³ s max. a min. hladinou 289,35/284,61 m.n.m. a - „Hluk - nový“ 1x1000 m³ s max. a min. hladinou 289,35/285,65 m.n.m.,odkud je přivaděčem DN 400 zásobena celá větev až do Uherského Brodu a také město Hluk s napojením zásobovací sítě přes dvě armaturní šachty s redukčními ventily. Při čerpání zrychlovací čerpací stanice Hluk dochází k ovlivnění tlakových poměrů ve městě Hluk. V rámci zlepšení tohoto stavu je do budoucna nutné vybudovat VDJ sloužící pro město Hluk. Zásobovací síť je z materiálu - PVC a LT. Vodovod je v provozu od roku 1967.

SVK, a.s. spravují 16 814 m vodovodní sítě. V roce 1996 bylo napojeno na veřejný vodovod 98,6% obyvatel.

V Hluku není uvažován žádný zdroj pro účely úpravy na pitnou vodu. V případě přerušení dodávky pitné vody ze skupinového vodovodu bude nutné obyvatelstvo obce zásobovat pitnou vodou z cisteren. Při spotřebě 15 litrů na obyvatele a den bude třeba do obce dodat 66 m³.den⁻¹vody. Dopady výpadku jednotlivých zdrojů skupinového vodovodu na zásobování obyvatelstva pitnou vodou jsou řešeny v popisech měst a obcí na jejichž území se zdroj nachází. [4]

KANALIZACE

Technologické a splaškové vody z průmyslových podniků jsou buďto čištěny ve vlastních ČOV nebo přes septiky pouštěny do veřejné kanalizace: ZOD Dolňácko a.s. , Autopal s.r.o., KMS s.r.o. (potravinářský podnik).

Ve městě je vybudována jednotná kanalizace pokrývající až na výjimky celé město.

Kanalizační síť ve městě byla budována postupně v roce 1939. Další etapa výstavby byla v 70. letech - zde bylo použito betonových trub. Poslední fáze výstavby probíhala v roce 1998 - kanalizace z PVC trub. V majetku SVK a.s. Uherské Hradiště je asi polovina kanalizačních stok. Stav sítě je převážně dobrý. Kanalizační síť obce je zakončena na ČOV. Tato mechanicko-biologická ČOV (s nitrifikací, denitrifikací a biologickým

odstraňováním fosforu) OMS Walter je v provozu od roku 1997. Kal je odvodňován pomocí mobilní odstředivky.

Podstatná část obyvatel je napojena přímo do kanalizace, část ještě nemá odpojeny septiky. Malý počet obyvatel odvádí odpadní vody do jímek na vyvážení.

Délka kanalizace je cca 23 570 m DN300-1000 a 95 % obyvatel je napojeno na veřejnou kanalizaci. [4]

PLYNOFIKACE

Ve městě byla od roku 1990 budována plynovodní síť NTL a STL.

Zásobování města je řešeno na VTL přivaděč DN 100 z Uherského Ostrohu původně budovaný pro potřeby Autopalů.

Na plynovod jsou napojeny krátkými přípojkami 3 VTL RS:

VTL RS A (pro Autopal)

VTL RS I 200/2/1-440 (sídliště u Autopalů)

VTL RS II 1200/2/1-440 (u ZD)

VTL RS zásobují STL plynovodní síť a také STL RS 1 a 2 1200/2/1-416 i přílehlou bytovou zástavbu. NTL plynovodní síť DN 300 – 100 pak slouží pro vlastní zásobování bytového fondu i MO kde STL plynovody nejsou situovány.[4]

ZÁSOBOVÁNÍ ELEKTRICKOU ENERGIÍ

Nadřazené sítě a zařízení VVN 110 kV

Území obce, ani její bezprostřední okolí, není dotčeno zařízeními VVN. Nejbližší nadřazené rozvodny VVN 110 kV jsou v Uherském Hradišti a v Uherském Brodě.

Sítě a zařízení VN 22 kV

Obec Hluk je zásobována elektrickou energií z venkovních vedení VN 22 kV č. 350 a č. 369 – obě navazují na rozvodnu 110/22 kV Uherský Brod. Kromě toho je odbočka z VN č. 369 propojena na VN 22 kV č. 21 směrem ke Kunovicím.

Transformační stanice

Pro transformaci elektrické energie slouží v obci celkem 24 transformačních stanic o celkovém instalovaném výkonu transformátorů 9540 kVA. Jedná se vesměs

o trafostanice stožárové (většina na betonových stožárech), pouze jediná trafostanice je zděná (Autopal). Svým umístěním i technickým stavem podstatná část trafostanic vyhovuje.

Sekundární sítě NN

V současnosti převládá v obci jednoznačně síť venkovního provedení vybudovaná převážně na střešnicích nebo zedních konzolách – pouze v lokalitách soustředěné výstavby RD a u vícepodlažní zástavby je distribuční rozvod NN proveden zemními kabely.

Veřejné osvětlení

Veřejné osvětlení je realizováno převážně svítidly zabudovanými na podpěrných bodech sítě NN – pouze v místech kabelové distribuční sítě NN je také veřejné osvětlení řešeno kabelovým rozvodem. Kabelový rozvod VO a silniční osvětlení stožáry s výbojkovými svítidly jsou u hlavní komunikace. [4]

SPOJE A SPOJOVÁ ZAŘÍZENÍ

Pevná linka

Telefonizace obce je zajišťována automatickou telefonní ústřednou s celkovou kapacitou 898 Pp. V současné době se instaluje nová digitální telefonní ústředna v budově MěÚ Hluk.

Drátový rozhlas

V současné době není v obci zřízena rozvodná síť drátového rozhlasu a ani se o jejím budování neuvažuje.

TV signál

Příjem TV signálu je v obci prováděn přímým příjmem signálu TV vysílače Brno – Kojál, který vysílá program ČT 1 na 29. kanálu a program TV NOVA na 9. kanálu. Okrajově zde také zasahuje signál TV vysílače Uherský Brod – Velká Javořina, který vysílá program TV NOVA na 21. kanálu a na 39. kanálu program slovenské televize. Všechny tyto signály jsou vysílány s horizontální polarizací. [4]

ODPADOVÉ HOSPODÁŘSTVÍ

Město tuhý komunální odpad ukládá na skládku. V současné době svoz tuhého komunálního odpadu probíhá v pravidelných intervalech, a to jednou za čtrnáct dnů,

prostřednictvím popelnicových nádob. Svoz TKO je smluvně zajištěn s firmou Rumpold UHB, s.r.o. sídlící v Uherském Brodě, která domovní odpad vyváží na svou skládku v Prakšicích. Město taktéž umožňuje bezplatně odevzdávat neskladný a objemný odpad v objektu (ve dvoře) bývalého statku, kde mají v současné době zároveň sídlo i pracovníci místního hospodářství. Tento prostor se však stává nevyhovujícím, zejména proto, že se nachází ve středu města. Dále má tento objekt historický charakter, což by se dalo využít pro rozvoj kultury v obci. V tomto objektu lze odevzdat taktéž nebezpečný odpad. Sběr tohoto odpadu je však prováděn jen některé dny v týdnu.

V obci jsou dále rozmístěny kontejnery na tříděný odpad, a to sklo, plasty a papír.

Město také zajišťuje svoz plastů (1 x měsíčně), papíru a nebezpečného odpadu. Několikrát ročně místní Sbor dobrovolných hasičů pořádá svoz kovového odpadu. Jedná se o vlastní iniciativu SDH, kdy tento odpad vlastními silami od občanů vyzvednou a posléze odevzdají do sběrných surovin. Občané, kteří nemají zájem o tento bezplatný svoz, mohou kovový odpad odevzdat např. ve firmě Minerál – Metal, s.r.o., která sídlí v areálu Dolňácko a.s.. V tomto objektu je taktéž umístěna skládka stavební sutě. Tato služba je však již za poplatek. Dříve bylo zpoplatněno i ukládání objemného a neskladného odpadu. V rámci ochrany životního prostředí však město od tohoto poplatku upustilo, neboť se v okolí města množil počet černých skládek. Tímto krokem se počet černých skládek zmenšil, avšak problém nezmizel, neboť někteří občané, a to nejen města Hluk, si i nadále neváží životního prostředí a dále jej znečišťují.

V současné době v městě není možné ukládat biologický odpad vzniklý v zahradách. Město však do budoucna uvažuje o zřízení sběrného dvoru tohoto odpadu.

5.5.3 Doprava

Město Hluk je napojeno na hlavní silniční síť tvořenou silnicemi I/55 (směr Břeclav) a I/50 (směr Brno) prostřednictvím silnic II/495 (Moravský Písek – Uherský Brod – Bylnice) a II/498 (Kunovice – Hluk – Slavkov). Silnice II/495 byla v letech 2003 - 2004 rekonstruována. Město se podílelo na financování částkou 3 562 000,- Kč. Z Hluku vede jediná silnice 3. třídy – III/4956 (Hluk – Boršice u Blatnice).

Z technické stránky je stav silnic v okolí Hluku neuspokojivý. Zejména u silnice II/498 v úseku Hluk – Kunovice se každoročně objevují výtluky, kterou jsou následně opravovány

pouhým vyfrézováním a zalitím asfaltem, což hodnotím jako opravu nedostatečnou. Taktéž stav silnic v úsecích Hluk – Dolní Němčí – Uherský Brod a Hluk – Uherský Ostroh není dobrý.

Stav místních komunikací je převážně dobrý, neboť město se postupně komunikace ve špatném technickém stavu snaží rekonstruovat. Několik ulic však ještě nutně potřebuje rekonstrukci. Mezi nejakutnější řadím ulici Antonínskou, která spojuje hlavní průtah obcí se stávající průmyslovou zónou, která se v současnosti rozšiřuje a vznikají zde nově postavené haly. Silnice v ulici Antonínské je vydlážděna žulovými kostkami a na tuto pak navazuje komunikace s povrchem živičného charakteru s mnoha výtluky. Vzhledem k neustále zvyšujícímu se provozu v této ulici je nová silnice nutností.

Dalším problémem ve městě je nedostatek parkovacích míst pro osobní automobily a odstavných ploch pro kamiony. V ulici Závodní, vedoucí k podniku Visteon – Autopal s.r.o., docházelo k neustálým dopravním zácpám, neboť okraj cesty využívali řidiči k dočasnému odstavení kamionů před vjezdem do podniku Visteon – Autopal s.r.o. Město tento problém vyřešilo rozšířením cesty. Toto řešení je pouze dočasné, avšak situaci s dopravou výrazně pomohlo. Dalším problémovým místem je parkování u bývalého závodu Sport. Nyní zde sídlí společnost Woodcentre s.r.o. a několik dalších menších firem, které mají dohromady přibližně 90 zaměstnanců. Před areálem podniku se nachází dvě parkoviště, která však kapacitně nestačí a zaměstnanci firem parkují v okolních ulicích, a to i na zatravněných pozemcích občanů, kteří v okolí bydlí.

Hromadná doprava je zajišťována linkovými autobusy ČSAD Uherské Hradiště. V obci se nachází 4 autobusové zastávky, z nichž ve třech zastavují autobusy vždy. Autobusové spojení do Uherského Hradiště je na dobré úrovni, avšak spojení s některými okolními obcemi je špatné. Např. do obce Vlčnov jedou cca 3 autobusy denně a o víkendu nejedou vůbec. S Uherským Brodem má dopravní spojení podobný charakter jako s obcí Vlčnov.

Železniční spojení je umožněno přes železniční stanici Uherský Ostroh vzdálenou 9 km a stanici Uherský Brod vzdálenou z Hluku 10 km. Železnice je taktéž poměrně dobře dostupná v Kunovicích a Uherském Hradišti. Nejvýznamnější železniční stanicí je Staré Město u Uherského Hradiště, neboť leží přímo na trase železničního koridoru Břeclav – Přerov - Bohumín.

Zástupcem letecké dopravy je letiště v Kunovicích, které má statut mezinárodního letiště. V poslední době je však letiště využíváno spíše ke sportovnímu letectví a pořádání vyhlídkových letů, než ke standardní letecké dopravě.

5.6 Financování a majetek obce

5.6.1 Financování obce

Rok 2005

Dle údajů z ekonomického úseku Městského úřadu Hluk (Tab. 7) byl v roce 2005 rozpočet plánovaný jako schodkový. Tento předpoklad se však nevyplnil a skutečným výsledkem hospodaření města byl přebytek 15 097 622,- Kč, za který město nakoupilo podílové listy. Stalo se tak zejména kvůli neuskutečněnému kapitálovému výdaji, který měl dle plánu činit přibližně 10 mil. Kč. Jednalo se o výdaj na Dům s chráněnými byty a Charitní Domov, jehož stavba se měla začít realizovat již během roku 2005. K tomuto však nedošlo a začátek realizace byl posunut na rok 2006. Výdaj měl být původně financován z kapitálových příjmů, konkrétně z prodeje bytů a pozemků.

Výdaje tedy nebyly čerpány v plánované výši a naopak skutečné příjmy byly vyšší jak u daňových a nedaňových příjmů, tak i u příjmů kapitálových a dotací. V tomto roce činily investiční výdaje 26,55 % z celkových výdajů města.

Tab. 7. Hospodaření obce v roce 2005

Rok 2005		Schválený rozpočet	Závěrečný účet
Příjmy	Daňové	33 974 000 Kč	35 390 833 Kč
	Nedaňové	6 921 000 Kč	7 213 422 Kč
	Kapitálové	13 165 000 Kč	14 140 879 Kč
	Dotace	2 256 000 Kč	3 842 330 Kč
	CELKEM	56 316 000 Kč	60 587 464 Kč
Výdaje	Běžné	35 478 000 Kč	33 411 780 Kč
	Kapitálové	22 764 000 Kč	12 078 062 Kč
	CELKEM	58 242 000 Kč	45 489 842 Kč
Plánovaný výsledek hospodaření			-1 926 000 Kč
Skutečný výsledek hospodaření			15 097 622 Kč

Rok 2006

Pro rok 2006 byl rozpočet stejně jako v předchozím roce plánován jako schodkový. Z tabulky (Tab. 8) však vyplývá, že výsledek hospodaření skončil opět přebytkem, a to 5 132 793,- Kč. Tuto odlišnost od původního plánu vytvořil fakt, že město dosáhlo na dotace ve výši 21 306 353,- Kč, ale ve schváleném rozpočtu pro rok 2006 bylo naplánováno získání dotací 1 855 000,- Kč. Nejvýznamnější část dotací tvořila dotace na Dům s chráněnými byty a Charitní domov, a to 13,6 mil. Kč. V době tvorby rozpočtu, město nevědělo, zda dotaci na dům s pečovatelskou službou získá, ale přesto investiční výdaj na tuto akci byl do rozpočtu zaplánován a nakonec i schválen, neboť město mělo v úmyslu, v případě nezískání dotace, financovat investiční výdaj z vlastních zdrojů. Další významnou dotací byla dotace na opravu místní tvrze, která činila 3,3 mil. Kč a taktéž nebyla zaplánována ve schváleném rozpočtu. Podíl investičních výdajů na celkových výdajích tvořil 43,45 %.

Tab. 8. Hospodaření obce v roce 2006⁸

Rok 2006		Schválený rozpočet	Závěrečný účet
Příjmy	Daňové	37 783 000 Kč	38 225 627 Kč
	Nedaňové	6 398 000 Kč	6 661 552 Kč
	Kapitálové	2 440 000 Kč	3 245 703 Kč
	Dotace	1 855 000 Kč	21 306 353 Kč
	CELKEM	48 476 000 Kč	69 439 235 Kč
Výdaje	Běžné	38 931 000 Kč	36 364 973 Kč
	Kapitálové	24 569 000 Kč	27 941 469 Kč
	CELKEM	63 500 000 Kč	64 306 442 Kč
Plánovaný výsledek hospodaření			-15 024 000 Kč
Skutečný výsledek hospodaření			5 132 793 Kč

⁸ Zdroj: ekonomický úsek MěÚ Hluk

Rok 2007

Rozpočet pro rok 2007 byl opět naplánován jako schodkový. (Tab. 9). Výsledkem hospodaření pak byl deficit ve výši 12 787 731,- Kč. Tento deficit byl dofinancován peněžními prostředky z prodeje podílových listů, které byly zakoupeny v roce 2005. Město obdrželo dotaci 13,6 mil. Kč. na Dům s chráněnými byty a Charitní domov, kterou mělo přislíbenou již z předchozího roku, a která tedy byla i zaplánována do rozpočtu. V průběhu roku však získalo ještě jednu dotaci na tento dům a ta tak způsobila navýšení příjmů z dotací. Investiční výdaje však nebyly zrealizovány v plánované výši, neboť při stavbě došlo ke zpoždění a město se rozhodlo, že tento kapitálový výdaj uskuteční v roce 2008. Podíl kapitálových výdajů na celkových výdajích tentokrát tvořil 54,43 %.

Tab. 9. Hospodaření obce v roce 2007⁹

Rok 2007		Schválený rozpočet	Závěrečný účet
Příjmy	Daňové	35 314 000 Kč	37 882 458 Kč
	Nedaňové	5 938 000 Kč	6 484 296 Kč
	Kapitálové	810 000 Kč	715 952 Kč
	Dotace	15 654 000 Kč	19 114 826 Kč
	CELKEM	57 716 000 Kč	64 197 532 Kč
Výdaje	Běžné	41 816 000 Kč	35 085 160 Kč
	Kapitálové	55 295 000 Kč	41 900 103 Kč
	CELKEM	97 111 000 Kč	76 985 263 Kč
Plánovaný výsledek hospodaření			-39 395 000 Kč
Skutečný výsledek hospodaření			-12 787 731 Kč

⁹ Zdroj: ekonomický úsek MěÚ Hluk

Investiční (kapitálové) výdaje obce jsou takové finanční prostředky, které slouží pro rozšířenou reprodukci majetku a života obce, tj. nad úroveň prosté reprodukce. Jde o výdaje vysokých nominálních hodnot, obvykle však jednorázového charakteru. Proto je vhodné používat pro tyto účely takové finanční zdroje, které se vyznačují nepravidelností, neopakovatelností, ale vysokými hodnotami. Podle zahraničních zkušeností lze odhadnout, že pro komplexní rozvoj obce je nutné, aby podíl investičních výdajů na celkových výdajích byl asi 20 %. Tyto požadavky v ČR splňuje jen málokterá obec, přičemž v dlouhodobějších výhledech podíl investičních výdajů na celkových výdajích má často klesající tendenci. [2]

Jak vyplývá z předcházejícího hodnocení, u města Hluk podíl kapitálových výdajů na celkových výdajích stoupá. Zatímco v roce 2005 činil tento podíl 43,45 %, o dva roky později to již bylo 54,43 %.

Jednoznačně největší podíl na příjmech města mají příjmy daňové. Dotace jsou druhým nejvýznamnějším zdrojem finančních prostředků. Nejméně se na příjmech města podílí příjmy kapitálové a nedaňové. Nepatrně větší podíl na výdajích měly výdaje běžné než kapitálové, avšak v posledních letech jsou si tyto dva druhy výdajů téměř rovny.

5.6.2 Majetek obce

Obce jsou povinny chránit svůj majetek před zničením, poškozením, odcizením, zneužitím a před neoprávněnými zásahy, pečovat o jeho zachování a rozvoj. Majetek obce musí být využíván účelně a hospodárně, v souladu s jejími zájmy a úkoly vyplývajícími ze zákonem vymezené působnosti. [2]

Majetek města je tvořen zejména nemovitostmi a pozemky, jež tvoří jeho nejvýznamnější část. V oblasti nemovitostí je to pak jmenovitě hlavně budova tvrze, budova městského úřadu, budova kina, památní domky, smuteční síň a areál koupaliště.

Z tabulky (Tab. 10) je patrné, že město Hluk svůj majetek každým rokem zhodnocuje.

Tab. 10. Hodnota majetku města v letech 2005 - 2007

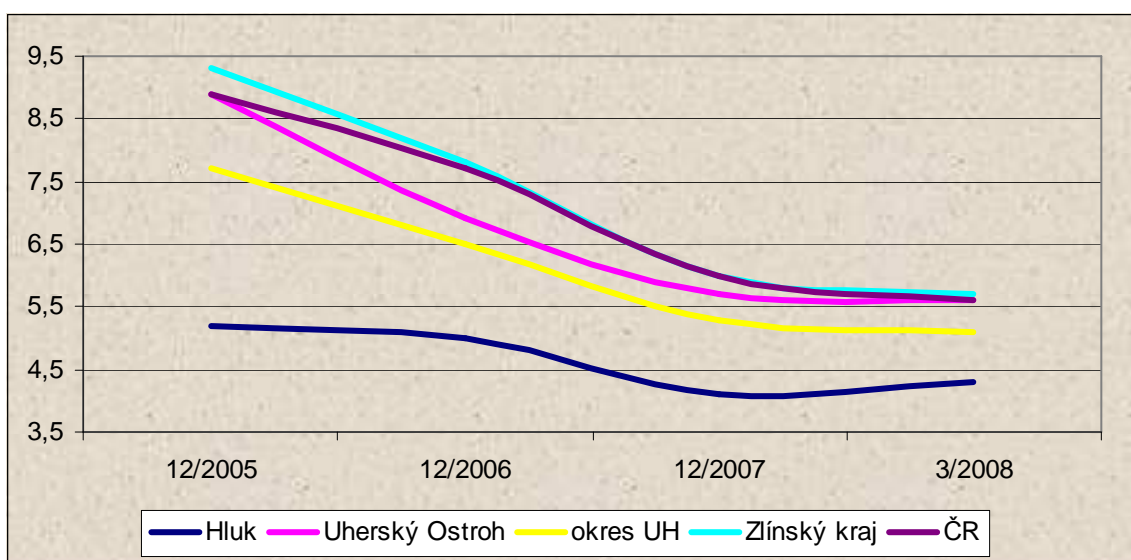
Rok	2005	2006	2007
Programy	210 699,50	215 777,50	381 758,47
Budovy, haly, stavby	146 304 675,60	158 156 973,59	168 547 671,45
Stroje, přístroje, zařízení,	5 245 406,54	5 356 868,74	5 509 414,84
Pozemky	23 766 436,20	32 583 181,40	32 744 114,80
Umělecké předměty	30 000,00	30 000,00	38 000,00
Trvalé porosty	66 075,20	66 075,20	66 075,20
Drobný dlouhodobý hmotný majetek	3 880 475,52	4 925 627,53	6 312 422,13
HZL akcie	19 009 029,11	19 126 221,36	14 108 920,00
CELKEM	198 512 797,67	220 460 725,32	227 708 376,89

5.7 Trh práce

Nezaměstnanost v městě Hluk je dlouhodobě hluboce pod průměrem jak okresu Uherské Hradiště a Zlínského kraje, tak i celé České republiky. Dokonce i ve srovnání s podobně velkým městem Uherský Ostroh je míra nezaměstnanosti výrazně nižší. Zatímco v roce 2005 byl celorepublikový průměr míry nezaměstnanosti 8,9 %, v Hluku to bylo již 5,2 %. Vývoj míry nezaměstnanosti má klesavou tendenci. Výjimkou je rok 2008, kdy z údajů za 1. čtvrtletí tohoto roku vyplývá (Tab. 11), že ve městě Hluk míra nezaměstnanosti lehce stoupla (o 0,2 %), přestože celorepublikově tato míra nadále klesá. Grafický vývoj nezaměstnanosti najdeme v následujícím grafu (Obr. 3).

Tab. 11. Vývoj míry nezaměstnanosti v %¹⁰

Měsíc / Rok	12/2005	12/2006	12/2007	3/2008
Hluk	5,2	5,0	4,1	4,3
Uherský Ostroh	8,9	6,9	5,7	5,6
okres UH	7,7	6,5	5,3	5,1
Zlínský kraj	9,3	7,8	6,0	5,7
ČR	8,9	7,7	6,0	5,6



Obr. 3. Grafické srovnání vývoje míry nezaměstnanosti

Nízká nezaměstnanost v obci je ovlivněna zejména množstvím podnikatelských subjektů, které ve městě působí. Nejčastější forma podnikatelských subjektů jsou podnikatelé – fyzické osoby. Největší podíl na zaměstnanosti má podnik Visteon - Autopal s.r.o., který má v současné době přibližně 1 000 pracovníků. Mezi další významné zaměstnavatele patří KOVOPLAST, v.d., firma NIOB spol. s r.o, Dolňácko a.s., Woodcentre s.r.o. a ZEMTECH spol. s r.o.

¹⁰ Zdroj: Integrovaný portál Ministerstva práce a sociálních věcí

Z tabulky (Tab. 12) plyne, že v obou srovnávaných obcích je nejméně občanů zaměstnáno v primárním sektoru, nejvíce v sekundárním sektoru, a v terciárním sektoru je v každé z obou obcí zaměstnáno přibližně 600 obyvatel.

Tab. 12. Zaměstnanost podle odvětví¹¹

Město	Hluk	Uherský Ostroh
Obyvatelstvo celkem	4 360	4 519
Ekonomicky aktivní obyvatelstvo	2 279	2 251
Zemědělství, lesnictví, rybolov	119	93
Průmysl	1 061	993
Stavebnictví	231	307
Obchod, opravy motorových vozidel	203	260
Doprava, pošty a telekomunikace	111	117
Veřejná správa, obrana, sociální zabezpečení	85	77
Školství, zdravotnictví, veterinární a sociální činnost	157	165

Z následující tabulky (Tab. 13) je patrné, že velká část zaměstnaných pracuje přímo v Hluku. Tento fakt je ovlivněn, jak už bylo zmíněno výše, velkým počtem podnikatelských subjektů působícím v rámci obce. Vysoký počet zaměstnaných dojíždí v rámci okresu. Do jiného kraje či okresu dojíždí poměrně malá část zaměstnaných.

Tab. 13. Vyjíždějící do zaměstnání¹²

Vyjíždějící do zaměstnání		1 906
z toho	v rámci obce	971
	v rámci okresu	709
	v rámci kraje	59
	do jiného kraje	132
vyjíždějící do zaměstnání denně mimo obec		735

¹¹ Zdroj: ČSÚ Údaje ze SLDB k 1.3.2001.

¹² Zdroj: ČSÚ Údaje ze SLDB k 1.3.2001.

5.8 Zemědělství a průmysl

V obci je evidováno celkem 898 podnikatelských subjektů. Nejvíce subjektů je dle právní formy podnikání vedeno jako podnikající fyzické osoby a dle odvětví je zde nejvíce podnikatelských subjektů podnikajících v oblasti obchodu, prodeje a oprav motorových vozidel a spotřebního zboží a pohostinství. Skladba podnikatelských subjektů podle převažující činnosti je uvedena v tabulce (Tab. 14) a skladba dle právní formy podnikání je taktéž uvedena v tabulce (Tab. 15).

Tab. 14. Podnikatelské subjekty dle odvětví¹³

Převažující činnost	Počet subjektů
Zemědělství, lesnictví, rybolov	88
Průmysl	180
Stavebnictví	130
Doprava a spoje	31
Obchod, prodej a opravy motorových vozidel a spotřebního zboží a pohostinství	275
Ostatní obchodní služby	111
Veřejná správa, obrana, povinné sociální pojištění	2
Školství a zdravotnictví	16
Ostatní veřejné, sociální a osobní služby	65
CELKEM	898

¹³ Zdroj: ČSÚ Údaje k 31.12.2007.

Tab. 15. Podnikatelské subjekty dle právní formy¹⁴

Právní forma	Počet subjektů
Státní organizace	3
Akciové společnosti	2
Obchodní společnosti	65
Družstevní organizace	2
Podnikatelé - fyzické osoby	676
Samostatně hospodařící rolníci	56
Svobodná povolání	30
Ostatní právní formy	47

5.8.1 Zemědělství

Na katastrálním území města Hluk hospodaří akciová společnost Dolňácko.

DOLŇÁCKO a.s.

Firma se zabývá zemědělstvím se zaměřením na rostlinnou (obhospodařování zemědělských pozemků v okolí města) a živočišnou výrobu (chov dobytka). Společnost zaměstnává 70 pracovníků, z nichž přibližně polovina jsou občané Hluku. Velikost areálu firmy je cca 10 ha. V areálu společnosti (bývalé JZD) je v pronájmu několik firem zabývajících se nezemědělskou činností (autoservis, výroba modelů letadel, kovovýroba, výkup sběrných surovin) a také se zde nachází sklady místních firem a skládka stavební sutě.

5.8.2 Průmysl

Průmyslové odvětví zaměstnává velkou část občanů obce. Dle údajů ze SLDB 2001 zaměstnával průmysl 1 061 obyvatel a stavebnictví 231 obyvatel, přičemž celkový počet ekonomicky aktivního obyvatelstva ve městě Hluk byl 2 279 obyvatel. Mezi nejvýznamnější zaměstnavatele a firmy v oblasti průmyslu patří následující podniky.

¹⁴ Zdroj: ČSÚ Údaje k 31.12.2007.

Visteon - Autopal, s.r.o.

Závod Autopal Hluk je jedním ze čtyř závodů podniku Autopal, s.r.o. Nový Jičín. Firma byla v roce 1993 privatizována – odkoupila ji 2. největší automobilka na světě – Ford Motor Company.

Od roku 2001 je vlastníkem podniku americká nadnárodní společnost Visteon (2. největší světová firma vyrábějící systémy a komponenty pro automobilový průmysl). Autopal je největší výrobce automobilového osvětlení, chladicí a klimatizační techniky ve střední Evropě. Řadí se mezi největší a nejúspěšnější firmy automobilového průmyslu a strojírenské podniky v ČR.

V závodě Hluk je soustředěna výroba chladičů vody a oleje, topných vložek, tepelných výměníků a přídatného elektrického topení jak pro osobní tak pro nákladní automobily. Autopal Hluk má od roku 2001 vlastní konstrukční a technologické centrum – SET (Simultaneous Engineering Team), které se již několik let potýká s nedostatkem dostatečně kvalifikovaných sil na trhu práce.

Celková plocha závodu je 8,1 hektaru. Počet zaměstnanců v roce 1996 byl 426. V roce 2004 měl 440 zaměstnanců. Podnik se velmi rychle rozvíjí a v současné době má 620 zaměstnanců. V rámci outsourcingu firma spolupracuje s personální agenturou, která zaměstnává v závodě Hluk dalších přibližně 300 zaměstnanců. Většina zaměstnanců z celkového počtu pracovníků jsou obyvatelé města Hluku. Z toho plyne, že Autopal je velmi významným zaměstnavatelem v obci. Navíc zaměstnanci podniku mají nadstandardní výhody. Autopal poskytuje příspěvek na penzijní připojištění, 1 týden dovolené navíc, roční odměny (13. a 14. plat může činit až 78% mzdy), příspěvek na dopravné a na stravování, věrnostní odměny atd. V podniku funguje odborová organizace.

Od roku 1993 dochází k neustálé modernizaci podniku. V roce 2000 se objem investic dostal na hranici 150 milionů Kč. Visteon – Autopal s.r.o. dodává své výrobky hlavním výrobcům automobilů včetně firem Aston Martin, Audi, Fiat, Ford, Daimler-Chrysler, General Motors, Jaguar, Kia, Mercedes-Benz, Porsche, PSA Peugeot-Citroen, Renault, Seat, Škoda Auto, Volvo a VW.

Kovoplast, výrobní družstvo

Výrobní družstvo Kovoplast vzniklo v roce 1994 odloučením od výrobního družstva OBZOR. Firma se zabývá vstřikováním plastických hmot, montáží drobných sestav, lisováním kovů a výrobou nástrojů. Podnik dnes zaměstnává 86 pracovníků, z nichž více než 50 % je se změněnou pracovní schopností. Družstvo tedy může poskytovat náhradní plnění. Z celkového počtu 86 pracovníků je 51 zaměstnanců občany města Hluk. Již několik let se společnost potýká s velkou konkurencí na trhu, neboť v blízkém okolí funguje několik firem, které se zabývají obdobnou činností. Od roku 2001, kdy družstvo zaměstnávalo 130 pracovníků, se počet zaměstnanců neustále snižoval. V současnosti se firma, zejména díky obměně vedení, začíná pomalu stabilizovat.

NIOB spol. s r.o.

Společnost NIOB spol. s r.o. se zabývá zakázkovou výrobou zařízení z nerezových ocelí, především pro masozpracující průmysl (řezačky, mēlniče, násypky, nádrže, šneky, dopravníky, speciální potrubní rozvody, apod.). Výkresová dokumentace se zpracovává ve vlastní konstrukční kanceláři podle požadavků zákazníka. V roce 2004 byla postavena nová výrobní hala a areál firmy byl celkově zrekonstruován. Lze tedy konstatovat, že celkově se firma rozvíjí.

NIOB FLUID spol. s r.o.

Společnost NIOB FLUID spol. s r.o. je specializovaný výrobce regulačních a spojovacích armatur z nerezových ocelí, určených především pro dopravu tekutin v potravinářském, chemickém a farmaceutickém průmyslu. Je současně i dodavatelem podélně svařovaných trubek a trubkových tvarovek. Tato firma se v roce 2007 vydělila z firmy NIOB spol. s r.o., jejíž byla dříve divizí. Lze tedy říci, že firma se rozvíjí.

Woodcentre, s.r.o.

Společnost se zabývá výrobou lepených laťovkových středů určených pro firmy zabývající se výrobou nábytku a vícevrstevných podlah. V současné době má firma 67 zaměstnanců, z nichž necelá polovina je z Hluku. V letošním roce firma postavila novu výrobní halu a lze tedy konstatovat, že firma se rozvíjí.

ZEMTECH spol. s r.o.

Společnost vznikla v roce 1991. Zabývá se výrobou stájových hrazení, kovových palet a ocelových konstrukcí, zabezpečováním ventilace a izolacemi stájí. V současné době má 39 zaměstnanců, z nichž 17 je z Hluku. U této společnosti můžeme říci, že stagnuje, neboť v poslední době nebyly zaznamenány, žádné výraznější investice do modernizace či rozšíření výroby.

IM HLUK Šuránek Ivo

Firma v roce 1990 a podniká jako fyzická osoba. Nosným programem firmy je výroba, montáže, opravy, přestavba, měření a certifikované revize komínových systémů, výroba a repase balkonů panelových domů a dodává polotovary pro vložkování a montáže komínů. Firma stabilně zaměstnává 12 zaměstnanců, kteří provádí realizace zakázek převážně po území ČR a SR s cílovým zaměřením na Moravu a Slezsko. Firma se jeví jako stabilní.

IM HLUK Miroslav Šuránek

Firma se zabývá výrobou a prodejem hliníkových žebříků, hliníkových lešení a konstrukcí. Nabízí také atypické a speciální žebříky, myslivecké posedy a žebříky na míru, kulisy do divadel, svítící vánoční ozdoby pro veřejná prostranství a pohřební máry z hliníku. Firma se jeví jako stabilní.

Mineral - Metal, s.r.o.

Firma se zabývá výkupem a zpracováním odpadových barevných a drahých kovů, nákupem a prodejem hutních polotovarů a výkupem sběrných surovin. Firma se nedávno přestěhovala do nové haly, kterou si postavila v rozšiřující se průmyslové zóně poblíž areálu Dolňácko a.s. Lze konstatovat, že firma se rozvíjí.

Drumas, spol. s r.o.

Firma se zabývá zpracováním a prodejem čerstvého masa a uzenin. Mimo jiné spolupracuje s firmou Dolňácko a.s. Firma se jeví jako stabilní.

KMS, spol. s r.o.

Společnost se zabývá výrobou a prodejem řeznických a uzenářských výrobků. Své výrobky distribuuje po celé České republice. Nedávno proběhla modernizace výrobního zařízení, lze tedy konstatovat, že firma se rozvíjí.

5.9 Cestovní ruch

Katastrální území města Hluk se nachází v oblasti cestovního ruchu Slovácko. Hlavní zajímavosti tvoří lidové umění, vinařství a především tradiční národopisné slavnosti. V jižní části katastrálního území se nachází rekreační oblast Babí hora. V současnosti je jejím největším objektem bývalé rekreační středisko závodu Autopal, nyní ve vlastnictví firmy Moravia rekreace, spol. s r.o. Součástí areálu je přírodní koupaliště, restaurace, ubytovací objekty a kemp, který je v letních měsících hojně navštěvován zejména obyvateli Nizozemí. Pořádají se zde také letní výcvikové tábory různých kynologických klubů a dětské tábory.

Z hlediska turistických aktivit může Hluk sloužit jako výchozí bod k turistickým či cykloturistickým výletům do oblasti Bílých Karpat a Chřibů. V okolí se nachází množství architektonických památek, např. zámek v Buchlovicích, hrad Buchlov, kaple Barborka zřícenina Cimburk, památkové budovy v Uherském Hradišti a Uherském Brodě. Možnost ubytování je na sportovní hale v turistické ubytovně nebo v již zmíněném rekreačním objektu na Babí hoře.

Vzhledem k dobré vybavenosti zařízeními, které slouží ke sportovním účelům (hala, stadion, koupaliště, tenisové kurty) je Hluk často využíván jako centrum pro sportovní soustředění mládeže a to nejenom z České republiky, ale i jiných států.

Město Hluk je součástí mikroregionu Ostrožsko, s nímž je provázán cyklistickými stezkami. Prochází tudy tratě cyklistických stezek Strážnické a Moravské.

Lákat k návštěvě může i nedaleké Slovensko - Nové Mesto nad Váhom (37 km) nebo Trenčín (41 km).

6 SWOT ANALÝZA

6.1 Obyvatelstvo a bydlení

6.1.1 Silné stránky

- Růst počtu obyvatel ve městě
- Vyšší počet obyvatel v předproduktivním věku než v poproduktivním věku
- Vysoká porodnost
- Nízká úmrtnost
- Existence bydlení pro rodiny s nižšími příjmy

6.1.2 Slabé stránky

- Relativně nízká vzdělanostní struktura obyvatelstva města
- Záporné migrační saldo

6.1.3 Příležitosti

- Stabilizace počtu obyvatel obce nabídkou bydlení
- Zvýšení počtu obyvatel nabídkou pozemků určených k zástavbě
- Podpora bytové výstavby

6.1.4 Ohrožení

- Migrace obyvatel do větších center
- Úbytek obyvatelstva v předproduktivním věku
- Stárnutí populace

6.2 Infrastruktura

6.2.1 Silné stránky

- Existence ZUŠ ve městě
- Existence DDM ve městě
- Existence zařízení pro starší občany
- Dobrá nabídka středních škol v okolních městech
- Dostatečný počet zařízení pro trávení volného času
- Dostatečný počet sportovních areálů
- Dostatečná maloobchodní síť
- Celoplošné napojení na vodovod
- Dostatečné zajištění dodávek kvalitní pitné vody
- Napojení kanalizace na ČOV
- Celoplošná plynofikace obce
- Pokrytí města všemi mobilními operátory

6.2.2 Slabé stránky

- Nedostatečná kapacita MŠ
- Špatný technický stav některých místních komunikací
- Nevyhovující technický stav komunikací do okolních obcí
- Nedostatek parkovacích ploch pro osobní automobily
- Neexistence odstavné plochy pro kamiony
- Nevyhovující četnost spojů do některých okolních obcí

6.2.3 Příležitosti

- Rozvoj sítě cyklostezek

6.2.4 Ohrožení

- Nárůst automobilové dopravy
- Snižování kvality a rozsahu služeb hromadné dopravy
- Zhoršující se stav pozemních komunikací
- Nízká konkurenceschopnost místních obchodníků supermarketům

6.3 Trh práce a ekonomika

6.3.1 Silné stránky

- Velmi nízká míra nezaměstnanosti
- Existence firmy zaměstnávající velký počet obyvatel města
- Dobré podmínky pro rozvoj podnikání – průmyslová zóna
- Nízký počet ekonomicky aktivních obyvatel dojíždějících za prací mimo okres UH
- Vysoký počet ekonomicky aktivních obyvatel dojíždějících za prací v rámci obce a okresu UH

6.3.2 Slabé stránky

- Vysoký podíl obyvatel s nižším vzděláním
- Nedostatek kvalifikovaných pracovních sil

6.3.3 Příležitosti

- Zvýšení spolupráce soukromých firem se samosprávou
- Využívání dotací z fondů EU

6.3.4 Ohrožení

- Konkurence supermarketů a hypermarketů drobným obchodníkům

6.4 Cestovní ruch a kultura

6.4.1 Silné stránky

- Tradice folklórních akcí – Dolňácké slavnosti s Jízdou králů, Festival dechových hudeb
- Dobré přírodní podmínky pro provozování cykloturistiky
- Existence architektonických památek ve městě
- Existence architektonických a přírodních památek v okolních obcích
- Existence ubytovacího zařízení
- Výhodná poloha města – dostupnost Slovenské republiky a Rakouska

6.4.2 Slabé stránky

- Nedostatečná údržba stávajícího ubytovacího zařízení
- Neexistence ubytovacího zařízení (penzionu) pro rodiny s malými dětmi

6.4.3 Příležitosti

- Rozvoj cykloturistiky
- Prezentace obce v rámci regionu a mikroregionu

6.4.4 Ohrožení

- Rostoucí konkurence okolních obcí v oblasti cestovního ruchu

7 STRATEGIE ROZVOJE

Město Hluk se stane moderním městem, jehož občané budou spokojeni s životními podmínkami ve městě. Bude rozvíjet oblasti týkající se ekonomické i sociální sféry, infrastruktury a cestovní ruchu a kultury.

7.1 Cíl 1: Lidské zdroje

I přesto, že se počet obyvatel ve městě Hluk neustále mírně zvyšuje, potýká se město v posledních několika letech se záporným migračním saldem. Umožněním nové výstavby by město získalo další obyvatele. Avšak aby lidé měli zájem o stavbu domu popř. koupi bytu zrovna v Hluku, je nutné město nějakým způsobem učinit atraktivnějším.

7.1.1 Priorita 1.1: Mladé rodiny s dětmi

Opatření:

- Zvýšit kapacitu MŠ
- Vybudovat další dětská hřiště
- Propagace možností (specializované třídy) a činností vzdělávacích zařízení (MŠ, ZŠ, ZUŠ, DDM)

7.1.2 Priorita 1.2: Rozvoj bydlení

Opatření:

- Vyčlenění pozemků pro novou bytovou výstavbu
- Propagace (nabídka) vyčleněných pozemků pro novou bytovou výstavbu

7.2 Cíl 2: Infrastruktura a doprava

Jedním z faktorů, které ovlivňují rozvoj ekonomiky je i dopravní infrastruktura. Pokud tato nebude na dobré úrovni, zbrzdí se tím rozvoj ekonomiky a tím pádem i rozvoj obce.

Město umožnilo rozvoj malého a středního podnikání vyčleněním několika průmyslových zón. Proto ve městě vzrostla automobilová doprava jak nákladní tak i osobní. Toto

vyvolává potřebu technicky kvalitních komunikací a odstavných ploch pro automobily, aby nedošlo k narušení plynulosti v dopravě.

7.2.1 Priorita 2.1: Rekonstrukce technicky nevyhovujících komunikací

Opatření:

- Celková rekonstrukce komunikace v ulici Antonínské
- Celková rekonstrukce komunikace v ulici Kostelní

7.2.2 Priorita 2.2: Vybudování odstavných ploch pro automobily

Opatření:

- Vybudování parkoviště pro osobní automobily v ulici Hlavní
- Vybudování odstavné plochy pro kamiony

7.3 Cíl 3: Cestovní ruch

Aktivní trávení volného času v České republice nabývá čím dál většího významu. Podporou tohoto trendu bude docházet k nepřímé podpoře rozvoje služeb v regionu. Okolí města Hluk díky svému reliéfu krajiny, v němž se nevyskytují kopce s příliš velkou nadmořskou výškou, bude vhodné zejména k cykloturistice provozované mladými rodinami s dětmi, neboť trasy jsou situovány tak, aby neoplývaly velkou náročností.

7.3.1 Priorita 3.1: Rozvoj služeb v oblasti cykloturistiky

Opatření:

- Rozšíření sítě cyklostezek
- Vybudování zázemí pro cykloturisty
- Vybudování městského informačního centra
- Vybudování naučné stezky podél cyklostezky
- Oprava ubytovacího zařízení

7.3.2 Priorita 3.2: Rozvoj volnočasových zařízení

Opatření:

- Obnova stávajících sportovních zařízení
- Rozšíření koupaliště
- Vybudování kryté haly na tenis
- Vybudování skate parku pro mládež

7.3.3 Priorita 3.3: Propagace obce jako sportovně rekreačního střediska

Opatření:

- Vytvoření propagačních materiálů na obecní úrovni
- Vytvoření propagačních materiálů v rámci mikroregionu Ostrožsko
- Vytvoření propagačních materiálů v rámci regionu Slovácko

8 KATALOG PROJEKTŮ

8.1 Projekt č. 1: Přístavba třídy v mateřské škole

Popis:

Zvětšení kapacity mateřské školy o jednu třídu přístavbou do současné školní zahrady. Projekt předpokládá plné vybavení třídy nábytkem a hračkami.

Cíl:

Cílem tohoto projektu je vyřešení nedostatečné kapacity stávající mateřské školy. Vzhledem k tomu, že se v posledních letech vyskytuje záporné migrační saldo, tedy že z obce se více lidí během jednoho roku vystěhuje než přistěhuje, je nutné zatraktivnit město pro mladé rodiny s dětmi. Kvalita výuky a dostatek míst ve školství může ovlivnit rozhodnutí potenciálního zájemce o přistěhování do města Hluk.

Cílové skupiny: občané města Hluk, mladé rodiny s dětmi mající zájem se do Hluku přistěhovat

Předpokládaný termín realizace: 2008

Předpokládané náklady: 3 000 000,- Kč

Způsob financování: rozpočet města Hluk

8.2 Projekt č. 2: Celková rekonstrukce komunikace v ulici Antonínské

Popis:

Jednalo by se o kompletní rekonstrukci komunikace v délce cca 1 km. Žulové kostky by byly nahrazeny živičným povrchem a méně kvalitní živičný povrch s množstvím výtluků, který v současné době navazuje na silnici z žuly, by byl nahrazen kvalitnějším povrchem živičného charakteru. V ulici by se taktéž vybudoval nový chodník s cyklistickou stezkou, která by spojovala cyklostezku vedoucí skrz město s již vybudovanou cyklostezkou do Ostrožské Lhoty.

Cíl:

Cílem tohoto projektu je vyřešení havarijního stavu silnice a taky nedostatečné kapacity této komunikace vedoucí do nedávno rozšířené průmyslové zóny. Automobily nad 3,5 t

nemají v současné době vjezd do ulice Antonínské povolen a jsou odkázáni na vedlejší příjezd do průmyslové zóny, který je však pro osobní automobily jedoucí z Hluku nevhodný, neboť musí objíždět část města. Navíc tento druhý vjezd do průmyslové zóny je situován v prudkém kopci a v zimních měsících mohou mít řidiči jak osobních tak i nákladních automobilů problémy.

Cílové skupiny: obyvatelé obce a podnikatelské subjekty

Předpokládaný termín realizace: 2009-2010

Předpokládané náklady: 25 000 000,- Kč

Způsob financování: rozpočet města Hluk a dotace Krajského úřadu

8.3 Projekt č. 3: Vybudování cyklostezky Hluk – Dolní Němčí

Popis:

Jednalo by se o vybudování cyklostezky mezi obcemi Hluk a Dolní Němčí. Cyklostezka v délce přibližně 5 km by byla vzdálena od hlavní silniční komunikace a vedla by při okraji říčky Okluky, která oběma obcemi protéká. Cyklostezka by v Hluku navazovala na trasu č. 5048, která vede přes Ostrožskou Lhotu do Uherského Ostrohu. Povrch cyklostezky by byl tvořen povrchem živičného charakteru popř. hladkou zámkovou dlažbou. Podél trasy by byly vybudovány dva dřevěné odpočinkové altánky a byly by zde umístěny tabule s informacemi o přírodních krásách mikroregionu. Na základě zkušeností s využíváním cyklostezky v úseku Hluk - Ostrožská Lhota můžeme předpokládat, že cyklostezka Hluk – Dolní Němčí by byla hojně využívána nejen cyklisty, ale i jezdci na in-line bruslích a k pěším procházkám. Cyklostezka by byla náhradním řešením pro méně zdatné cyklisty či rodiny s malými dětmi, pro které je cyklostezka s trasou Dolní Němčí – Babí Hora – Hluk příliš fyzicky namáhavá. Projekt by byl financován společně městem Hluk a obcí Dolní Němčí.

Cíl:

Cílem tohoto projektu je vyřešení dopravy cyklistů na trase Hluk – Dolní Němčí. Místní podniky zaměstnávají mimo jiné i obyvatele Dolního Němčí a naopak. Cyklostezka by tedy byla přínosem nejen pro cykloturistiku jako takovou, ale zejména pro obyvatele obou

sousedních obcí, neboť dopravovat se na kole po velmi frekventované silnici II/498 je velmi nebezpečné.

Cílové skupiny: obyvatelé města Hluk a obce Dolní Němčí, turisté

Předpokládaný termín realizace: 2010

Předpokládané náklady: 14 000 000,- Kč

Způsob financování: rozpočet města Hluk, rozpočet obce Dolní Němčí

ZÁVĚR

Město Hluk má v současné době 4 446 obyvatel a rozkládá se na 1 katastrálním území o výměře 2 839 ha. Město leží v regionu Slovácko poblíž státních hranic se Slovenskou republikou.

Přestože v posledních letech vykazuje záporné migrační saldo, díky vysoké natalitě a nízké mortalitě, obyvatel města neubývá, ale naopak počet obyvatel mírně roste. Z hlediska vzdělanostní struktury obyvatelstvo města zaostává za průměrem České republiky.

Z hlediska nezaměstnanosti však město vykazuje velmi nízkou míru nezaměstnanosti. Nejvýznamněji se na zaměstnanosti v obci podílí průmysl. Mezi nejdůležitější průmyslové zaměstnavatele patří podnik Visteon – Autopal s.r.o., Woodcentre, s.r.o. a KOVOPLAST, v.d. V oblasti zemědělství je to pak akciová společnost Dolňácko.

Z hlediska občanské vybavenosti je na tom město poměrně dobře. Má dobře fungující maloobchodní síť, běžná zdravotnická péče je zajišťována v rámci města, sociální služby jsou zajišťovány v rámci Domu s chráněnými byty a Charitního domova. Výjimkou je nedostatečná kapacita v mateřské škole.

Z hlediska technické infrastruktury je potřeba zrekonstruovat některé místní komunikace, avšak město postupně jednotlivé místní komunikace důkladně opravuje a v některých případech je buduje zcela nové. Slabým místem je nedostatek parkovacích a odstavných ploch pro automobily.

Z finančními prostředky město hospodaří dobře. Za poslední tři roky byl výsledek hospodaření pouze jednou v deficitu a tento schodek město pokrylo prodejem podílových listů, které nakoupilo za přebytek vzniklý v minulém období.

Lze konstatovat, že město nestagnuje a nadále se rozvíjí.

SEZNAM POUŽITÉ LITERATURY

- [1] KOLEKTIV AUTORŮ. *Úvod do regionálních věd a veřejné správy*. 4. vyd. Plzeň: Vydavatelství a nakladatelství Aleš Čeněk, 2004. 447 s. ISBN 80-86473-80-5.
- [2] MATES, P., WOKOUN, R. a kolektiv. *Malá encyklopedie regionalistiky a veřejné správy*. Praha: PROSPEKTRUM, 2001. ISBN 80-7175-100-6.
- [3] *Městský úřad Hluk* [online]. [cit. 2008-04-28]. Dostupný z WWW:
<<http://www.mestohluk.cz/>>
- [4] *Územní plán města Hluk*. Městský úřad Hluk, 1996
- [5] *Český statistický úřad* [online]. [cit. 2008-04-28]. Dostupný z WWW:
<<http://www.czso.cz/>>
- [6] *Ministerstvo práce a sociálních věcí* [online]. [cit. 2008-04-28]. Dostupný z WWW: <<http://www.portal.mpsv.cz/>>
- [7] *Mapy.cz* [online]. [cit. 2008-04-28]. Dostupný z WWW:
<<http://www.mapy.cz/>>
- [8] *Niob spol. s r.o.* [online]. [cit. 2008-04-28]. Dostupný z WWW:
<<http://www.niob.cz/>>

SEZNAM POUŽITÝCH SYMBOLŮ A ZKRATEK

a.s.	Akciová společnost
s.r.o.	Společnost s ručením omezeným
v.d.	Výrobní družstvo
č.	Číslo
Kč	Koruna česká
ČR	Česká republika
UH	Uherské Hradiště
MŠ	Mateřská škola
ZŠ	Základní škola
ZUŠ	Základní umělecká škola
DDM	Dům dětí a mládeže
ČSÚ	Český statistický úřad
ha	hektar
km	kilometr
m	metr
m ²	Metr čtvereční
m ³	Metr krychlový
VDJ	Vodojem
ČOV	Čistička odpadních vod
NTL	Nízkotlaké
STL	Střednětlaké
VTL	Vysokotlaké
NN	Nízké napětí
VN	Vysoké napětí

TJ Tělovýchovná jednota

cca přibližně

SLDB Sčítání lidu, domů a bytů

SEZNAM OBRÁZKŮ

Obr. 1 Poloha města Hluk.....	19
Obr. 2. Vývoj počtu obyvatel v letech 1869 – 2007	22
Obr. 3. Grafické srovnání vývoje míry nezaměstnanosti.....	43

SEZNAM TABULEK

Tab. 1. Vývoj počtu obyvatel v letech 1869 – 2007	21
Tab. 2. Pohyb obyvatelstva v letech 1997 - 2007	22
Tab. 3. Komparace věkové struktury obyvatelstva města Hluk a Uherský Ostroh v letech 1996 - 2006	23
Tab. 4. Podíl věkových skupin na počtu obyvatel v %	24
Tab. 5. Vzdělanostní struktura obyvatel	25
Tab. 6. Technické vybavení bytů a ukazatele úrovně bydlení	27
Tab. 7. Hospodaření obce v roce 2005	38
Tab. 8. Hospodaření obce v roce 2006	39
Tab. 9. Hospodaření obce v roce 2007	40
Tab. 10. Hodnota majetku města v letech 2005 - 2007	42
Tab. 11. Vývoj míry nezaměstnanosti v %	43
Tab. 12. Zaměstnanost podle odvětví	44
Tab. 13. Vyjíždějící do zaměstnání.....	44
Tab. 14. Podnikatelské subjekty dle odvětví	45
Tab. 15. Podnikatelské subjekty dle právní formy.....	46

SEZNAM PŘÍLOH

Příloha P I: Schválený rozpočet na rok 2008	68
---	----

PŘÍLOHA P I: SCHVÁLENÝ ROZPOČET NA ROK 2008

	PŘÍJMY	VÝDAJE	FINANCOVÁNÍ
Kanalizace-stánky a MěÚ		195.000	
Kanal. Kostelní, Horní Drahy		450.000	
Vodovod – Na Přídělech		200.000	
ČOV	572.000	150.000	
Odvádění a čišť. odp. vod	572.000	995.000	
Koupaliště	1.000.000	1.291.000	
Zájm.činnost a rekreace	1.000.000	1.291.000	
Odpady	2.138.000	2.863.000	
Sběr a svoz kom. odpadů	2.138.000	2.863.000	
Lesy	50.000	50.000	
Pěstební činnost	50.000	50.000	
Komunikace – napojení Prutex	včetně VO	1.200.000	
Komunikace Okluková		30.000	
Komunikace Zabartoničí – in. síť	projekt. dokum.	300.000	
Antonínská ul.	příp. práce	100.000	
Cesta k přehradě		50.000	
Cesta polní		100.000	
Antonínská - Kobylí Hlava	odvodnění	50.000	
Komunikace	výměna značek	100.000	
Komunikace		1.930.000	
Doprav. územní obslužnost		222.000	
Provoz veřejné silniční dopravy		222.000	
Cykl.stezka Hluk- Ostr.Lhota		100.000	
Cykl.stezka Hluk-Dol. Němčí		600.000	
Parkov. místa ul. Hlavní - studie		100.000	
Chodník, parkoviště ul. Boršická		40.000	
Ostatní chodníky a parkoviště		150.000	
Chodníky a stezky		990.000	
Lokalita Paligr – in. síť	včetně výkupů	250.000	

Náměstí Hluk – studie		107.000
Územní rozvoj		357.000
Dům s chráněnými byty	1.750.000	21.665.000
příspěvek		450.000
Domovy – penziony	1.750.000	22.115.000
Předškolní zařízení - MŠ	265.000	4.332.000
Základní škola	396.000	11.545.000
ZUŠ		50.000
DDM		370.000
Dětská hřiště		500.000
Volný čas dětí a mládeže		870.000
Ostatní služby		100.000
TJ Spartak	příspěvek	500.000
Tělovýchovná činnost		600.000
Sanace svahu Paligr		7.312.000
Kino	200.000	837.000
Knihovna	32.000	500.000
Klub kultury	100.000	2.646.000
Dolňácké slavnosti	300.000	980.000
Pam. domky	5.000	178.000
Farní úřad		280.000
SPOZ		124.000
Kultura	637.000	5.545.000
Bezpečnost a veřej. pořádek	315.000	1.181.000
Požární ochrana	15.000	1.799.000
Místní zastupitelské orgány		2.473.000
Místní správa	60.000	6.338.000
Digit. mapa		14.000
Bankovní poplatky		85.000
Hlucké noviny	50.000	130.000
Půjčky FRB		25.000
Vnitř. správa	440.000	12.045.000
Ostat. služby – staří občané	donáška obědů	87.000
		40.000

	příspěvek-stravné	6.000	
	jubilanti	55.000	
Ostat. služby - staří občané	87.000	101.000	
Soc. péče - rodina, děti		10.000	
Soc. pomoc – zdrav. postiž.		90.000	
Vyúčtov. nájem. r.2007	220.000		
Organizace nebyt.	111.000		
Býv. OKP	273.000	582.000	
Tvrz	193.000		
Prodejní stánky	80.000	20.000	
Nebytové hospodářství	877.000	602.000	
Stat. domy	83.000	10.000	
Byty u Autopalu	111.000	130.000	
Byty soc. na OKP	220.000		
Ostatní domy	185.000	132.000	
Vyúčtov. nájem. r. 2007	5.000		
Bytové hospodářství	604.000	272.000	
Pohřebnictví	33.000	337.000	
Pohřebnictví	33.000	337.000	
Veřejné osvětlení		1.790.000	
Městský rozhlas		200.000	
Místní hospodářství	1.804.000	7.118.000	
Veřejná zeleň		1.039.000	
Komunální služby	1.804.000	10.147.000	
DPFO ZČ	7.000.000		
DPFO SVČ	1.600.000		
DPFO ZČ zvl. sazba	310.000		
DPPO	9.300.000		
DPH	14.190.000		
Daň z nemovitostí	2.400.000		
Správní poplatky	1.357.000		
Popl. ze psa	79.000		
Popl. veřej.prostranství	14.000		

Popl. reklama		51.000		
Popl. ze vstupného		2.000		
Popl. ubytování		5.000		
Úroky		30.000		
Splátky FRB, úroky		156.000		
Soc. fond		100.000		
Ostatní příspěvky			200.000	
Sdružení měst a obcí VM			7.000	
Příspěvek mikroreg. Ostrož.			102.000	
Dotace SR		2.044.000		
Očekávaná dotace ZŠ	ener. úspor. opatření	5.320.000		
Očekávaná dotace Paligr	sanace svahu	6.581.000		
Prostředky z minulého roku				9.614.000
Splátka SFŽP				-236.000
Splátka úvěru				-1.790.000
Úvěr				17.000.000
Projekty EÚ - rezerva				-800.000
Všeobecná pokl. správa		50.539.000	309.000	23.788.000
Finanční operace	(DPPO za obec)	2.000.000	2.000.000	
CELKEM		63.192.000	86.980.000	23.788.000